

**STRATEGIA ROZWOJU GMINY
GRÓDEK NAD DUNAJCEM
NA LATA 2022-2030**



OPRACOWANIE:

Centrum Kreacji i Strategii INTERAKCJA Sp. z o.o.

ul. Legionów 5 A/10, 33-100 Tarnów

tel. (14) 656-27-01, (14) 656-27-02

e-mail: biuro@interakcja.com.pl



*przy współpracy z **Urzędem Gminy Gródek nad Dunajcem***

na podstawie umowy zawartej w dniu 22 lipca 2021 r.

pomiędzy:

Gminą Gródek nad Dunajcem

z siedzibą: Gródek nad Dunajcem 54, 33-318 Gródek nad Dunajcem

NIP: 7343482812, REGON: 000535

reprezentowaną przez: p. Józef Tobiasz – Wójt Gminy Gródek nad Dunajcem

przy kontrasygnacie: p. Bożena Szczygieł – Skarbnik Gminy

a

Centrum Kreacji i Strategii INTERAKCJA Sp. z o.o.

z siedzibą: ul. Legionów 5A/10, 33-100 Tarnów

NIP: 8733271064, REGON: 383133299, KRS: 0000781820

reprezentowanym przez: p. Tomasz Łakoma – Członek Zarządu

w imieniu którego działa na podstawie udzielonego przez spółkę pełnomocnictwa:

p. Stanisław Lis – CEO, Dyrektor Generalny

Ekspert ds. polityki regionalnej, funduszy UE, EOG i PPP.

Spis treści

Rozdział 1 Wprowadzenie	3
1.1. Procedura tworzenie Strategii.....	3
1.2. Rola Strategii oraz wynikające z niej funkcje	5
1.3. Harmonogram prac	6
Rozdział 2 Ogólna charakterystyka gminy	16
2.1. Położenie gminy	16
2.2. Demografia	17
2.3. Kultura i edukacja.....	19
2.4. Gospodarka i Rynek pracy	21
2.5. Ochrona środowiska	25
2.6. Infrastruktura techniczna	31
2.7. Obraz gminy Gródek nad Dunajcem według danych GUS na dzień 31.12.2019r.....	32
Rozdział 3 Finanse i budżet Gminy Gródek nad Dunajcem	49
Rozdział 4 Partycypacja społeczna	59
4.1. Wyniki badań społecznych	59
Rozdział 5 Wnioski z Diagnozy społecznej, gospodarczej, przestrzennej dla Gminy Gródek nad Dunajcem	80
Rozdział 6 Analiza strategiczna (SWOT) Gminy Gródek nad Dunajcem	100
Rozdział 7 Strategiczne kierunki rozwoju	113
7.1. Wizja Rozwoju Gminy Gródek nad Dunajcem	113
7.2. Misja Rozwoju Gminy Gródek nad Dunajcem	114
7.3. Cel strategiczny	115
8. Obszary tematyczne, priorytetowe, kierunki działań	117
8.1. Gospodarczy	117
8.2. Oświata, kapitał ludzki i społeczny	118
8.3. Gospodarka przestrzenna, środowisko i infrastruktura techniczna	119
8.4. Przemysły kreatywne: podobszar a) przemysły kultury, podobszar b) przemysły czasu wolnego.....	120
8.5. Partnerstwo i współpraca	121

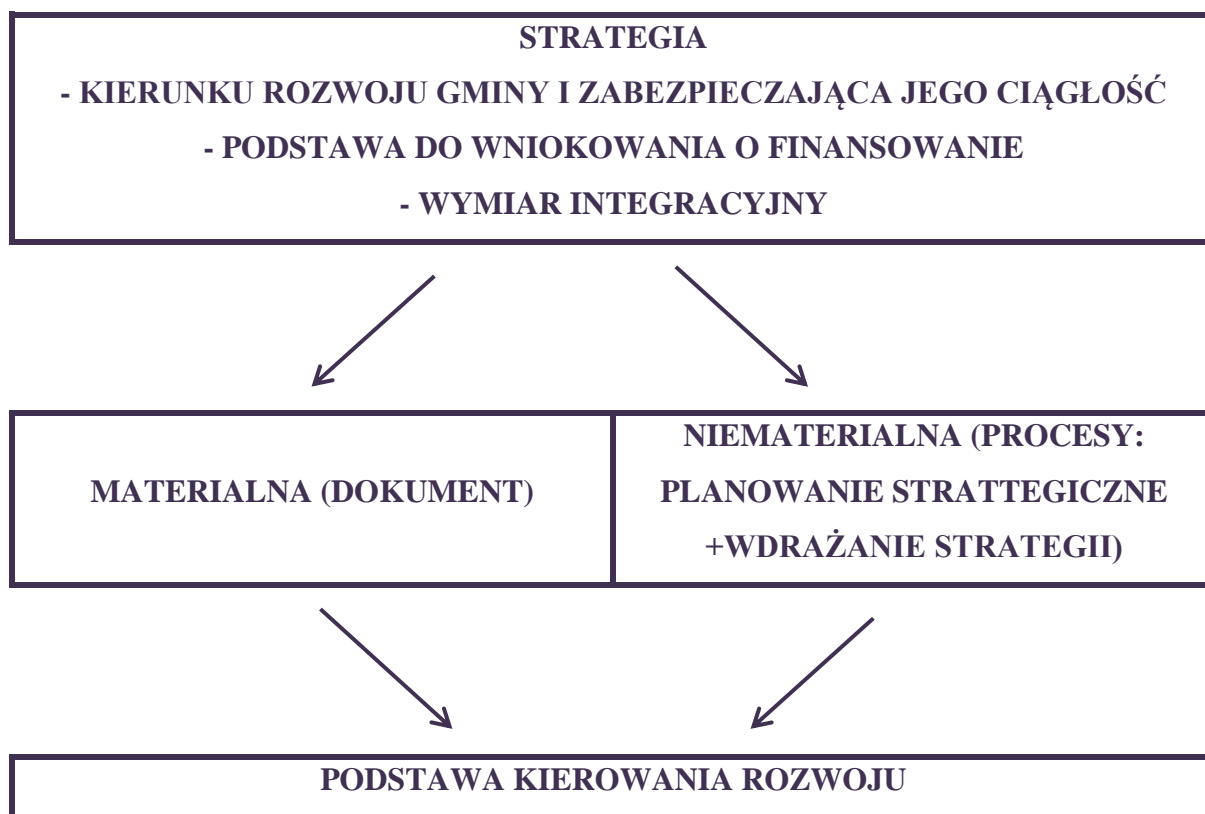
Rozdział 9 Zadania inwestycyjne i społeczne dla Gminy Gródek nad Dunajcem do realizacji w poszczególnych obszarach strategicznych na lata 2022-2030	122
Rozdział 10 Model struktury funkcjonalno-przestrzennej Gminy Gródek nad Dunajcem oraz ustalenia i rekomendacje w zakresie kształtowania i prowadzenia polityki przestrzennej.....	138
Rozdział 11 Zgodność strategii Rozwoju Gminy Gródek nad Dunajcem na lata 2022-2030 z założeniami dokumentów wyższego rzędu	152
Rozdział 12 System wdrażania i monitorowania, ewaluacji i aktualizacji Strategii Rozwoju Gminy Gródek nad Dunajcem na lata 2022-2030	171
Rozdział 13 Ramy finansowe realizacji i źródeł finansowania Strategii Rozwoju Gminy Gródek nad Dunajcem na lata 2022-2030.....	181
Bibliografia	191
Spis tabel, wykresów, map, rysunków	194

Rozdział 1

WPROWADZENIE

1.1. PROCEDURA TWORZENIA STRATEGII

Strategia rozwoju gminy przyjmuje w praktyce dwie postacie: niematerialną i materialną. Pierwsza z nich utożsamiana jest z rezultatem (produktem) zarządzania strategicznego, na który składają się procesy planowania strategicznego i wdrażania założeń strategii. W wyniku procesu planowania, strategia określa wizję rozwoju i cele w długim czasie oraz plan działań i metody, które posłużą do ich realizacji. W kontekście procesu wdrażania strategia nie tylko dostarcza ram dla podejmowanych na bieżąco decyzji. Jako przyjęty przez lokalne władze punkt odniesienia w zarządzaniu rozwojem gminy, stanowi przedmiot ciągłej oceny, np.: monitorowania jej realizacji, ewaluacji zasadności jej założeń, ich aktualizacji. W postaci materialnej strategia przyjmuje formę dokumentu. Dzięki jego opracowaniu, ustalenia przyjmują jednolitą formę i treść, co zmniejsza ryzyko ich nietrafionych interpretacji oraz uwiarygodnia plany rozwoju przed mieszkańcami i innymi interesariuszami, w tym podmiotami zewnętrznymi (instytucjami, inwestorami itd.). Tym samym tworzy ona ramy rozwoju lokalnego, na podstawie których mieszkańcy lub inwestorzy mogą wstępnie zweryfikować zbieżność (lub stwierdzić sprzeczność) własnych planów, inicjatyw lub inwestycji z ustaleniami samorządu gminy, co może zaważyć na ich realizacji. Spisanie strategii w formie dokumentu umożliwia również promocję jej założeń oraz proponowanych rozwiązań rozwojowych. Dzięki temu łatwiej kreować nowe działania, pozyskiwać partnerów realizacyjnych i zawierać stosowne porozumienia, a także aplikować o zewnętrzne środki finansowe. Tak rozumiana strategia rozwoju (zarówno jako produkt i przedmiot zarządzania strategicznego, jak i narzędzie rozpowszechniania i wdrażania działań), jest podstawą do kreowania i ciągłego wzmacniania rozwoju społecznego, ekonomicznego i przestrzennego własnej wspólnoty samorządowej. Stanowi zatem o prawdziwie strategicznej i kreatywnej roli lokalnych władz samorządowych – inaczej niż w przypadku, gdy obierają one postawę wyłącznie sprawnego administratora, ograniczając się do właściwego wykonywania obowiązków prawnych, gospodarowania zasobami czy prowadzenia dobrze zorganizowanego urzędu, niezbędnego do wypełniania nałożonych zadań.



Decyzja o tym, jaką rolę i jakie funkcje będzie pełnić strategia rozwoju w procesie zarządzania strategicznego należy w szczególności do władz lokalnych. Powinna ona stanowić odpowiedź na potrzeby i możliwości prowadzenia procesu planowania i realizacji strategii. Te z kolei, jak i sama decyzja, ugruntowane są w dominującym stopniu przez podejście władz do zarządzania rozwojem gminy. Rekomendowanym sposobem przygotowania strategii jest model partycypacyjno-ekspercki, w którym analizy statystyczne i strategiczne są wynikiem prac zewnętrznych specjalistów, ale stanowią wraz z innymi materiałami bazę dla prac społecznego zespołu ds. opracowania strategii, powołanego przez władze samorządowe gminy (które są również częścią tegoż zespołu). Jest to podejście trudne, zmuszające z jednej strony do „sztuki wyboru”, a z drugiej do osiągnięcia konsensusu przez różne, lokalne grupy interesariuszy; jednocześnie całość musi być akceptowalna dla władz samorządowych. Podejście to daje największe prawdopodobieństwo włączania się w procesy rozwojowe partnerów lokalnych i efektywnej realizacji strategii.

1.2. ROLA STRATEGII ORAZ WYNIKAJĄCE Z NIEJ FUNKCJE

Nie istnieje jedna, pełna odpowiedź na pytanie o rolę i funkcje strategii rozwoju w procesie zarządzania rozwojem gminy. Wynika ona z konkretnego zapotrzebowania identyfikowanego przez lokalne władze oraz możliwości prowadzenia procesu planowania strategicznego. W generalnym ujęciu wyróżnia się jednak trzy podstawowe obszary determinujące rolę strategii: kierunkowanie polityki rozwoju gminy, pozyskiwanie środków zewnętrznych oraz wymiar integracyjny strategii.

Pierwszą z ról stanowi kierunkowanie polityki rozwoju gminy w danym czasie oraz zabezpieczenie ciągłości jej realizacji. W tych ramach do najważniejszych funkcji strategii należą m.in.: hierarchizowanie celów, ustalenie metod, za pomocą których będą realizowane ograniczenia kosztów wynikających z ciągłego podejmowania decyzji bez ustalonego planu długoterminowego. W przypadku zorientowania strategii rozwoju gminy na konkretne wyzwania, do jej zastosowań należy zaliczyć również: ograniczenie ryzyka rezygnacji z planów, wynikającego ze zmiany uwarunkowań rozwoju, za pomocą wypracowanych scenariuszy i wariantów lub koordynowanie działań w kilku obszarach na rzecz przeciwdziałania barierom rozwoju w danym obszarze problemowym.

Drugą ważną rolą strategii jest wykorzystanie dokumentu jako podstawy do wnioskowania o dofinansowanie ze środków zewnętrznych, by zrealizować konkretne inwestycje. W tym wypadku dokument może być wskazywany jako podstawa w składanych wnioskach o dofinansowanie interesujących gminę inwestycji i działań, jako niezbędnych bądź istotnych z perspektywy realizacji długofalowej polityki rozwoju.

Trzecia podstawowa rola strategii związana jest z jej wymiarem integracyjnym. Główne funkcje z niej wynikające to m.in. integracja lokalnej wspólnoty samorządowej wokół procesu formułowania strategii i jej realizacji, otwarcie pola publicznej dyskusji i budowy kompromisu wśród lokalnej społeczności wokół kierunku rozwoju gminy, utworzenie podstawy do kontroli przestrzegania wspólnych ustaleń czy wreszcie stworzenie możliwości do wspólnego poznawania i doskonalenia procesu zarządzania rozwojem gminy.

1.3. HARMONOGRAM PRAC

Podstawy do sporządzania strategii rozwoju gminy określają w szczególności:

- ✓ ustawa z dnia 8 marca 1990 r. *o samorządzie gminnym*,
- ✓ ustawa z dnia 6 grudnia 2006 r. *o zasadach prowadzenia polityki rozwoju*,
- ✓ ustawa z dnia 3 października 2008 r. *o udostępnianiu informacji o środowisku i jego ochronie, udziale społeczeństwa w ochronie środowiska oraz o ocenach oddziaływania na środowisko*.

Przepisy wskazują czynności, jakie należy wykonać w trakcie procesu sporządzania strategii, ale nie regulują kolejności ich wykonania. Procedura powinna tworzyć logiczny ciąg następujących po sobie zdarzeń, tak aby każda z przewidzianych czynności mogła być w pełni przeprowadzona. Zgodnie z art. 10f ust. 1 ustawy *o samorządzie gminnym*, ustawodawca powierzył radzie gminy uprawnienie do określenia szczegółowego trybu sporządzenia projektu strategii rozwoju gminy. W tym celu rada gminy podejmuje odpowiednią uchwałę. Realizacja procedury kończy się podjęciem przez radę gminy uchwały o przyjęciu strategii do realizacji.

1.3. HARMONOGRAM PRAC:

Tabela 1 Harmonogram prac

Lp.	ZADANIE	TERMIN
ETAP I – OPRACOWANIE DIAGNOZY SPOŁECZNEJ, GOSPODARCZEJ I PRZESTRZENNEJ DLA GMINY GRÓDEK NAD DUNAJCEM		
1	Powołanie zespołu do spraw opracowania „Diagnozy społecznej, gospodarczej i przestrzennej dla Gminy Gródek nad Dunajcem”	13.08.2021r.
2.	Przygotowanie scenariusza „Diagnozy społecznej, gospodarczej i przestrzennej dla Gminy Gródek nad Dunajcem”	13.08.2021r.
3	Przygotowanie harmonogramu pracy Zespołu do spraw opracowania Diagnozy	13.08.2021r.
4	Opracowanie konceptualizacji badań ankietowych dotyczących poziomu rozwoju Gminy Gródek nad Dunajcem; <ul style="list-style-type: none"> • Ankieta do badań społecznych w Gminie Gródek nad Dunajcem; 	13.08.2021r.

Lp.	ZADANIE	TERMIN
5	Opracowanie ankiety do badań społecznych	13.08.2021r.
6	Przeprowadzenie badań ankietowych wśród mieszkańców Gminy; redystrybucja i zebranie ankiet	31.08.2021r.
7	Opracowanie i analiza ankiet	06.09.2021r.
8	<p>Zebranie informacji i materiałów niezbędnych do opracowania Strategii, a będących w posiadaniu Urzędu Gminy Gródek nad Dunajcem:</p> <p>- posiadanych ocen realizacji poprzedniej Strategii, ze szczególnym uwzględnieniem zaplanowanych i wykonanych lub niewykonanych zadań inwestycyjnych,</p> <ul style="list-style-type: none"> • Regulaminu Organizacyjnego Urzędu Gminy Gródek nad Dunajcem, • Schematu Organizacyjnego Urzędu Gminy Gródek nad Dunajcem, • Sprawozdań z wykonania budżetu za 2018, 2019 i 2020 rok, • Uchwała budżetowa Gminy Gródek nad Dunajcem na 2021r., • Rocznych sprawozdań o nadwyżce/deficycie za lata 2018, 2019 i 2020, • Rocznych sprawozdań o stanie zobowiązań za lata 2018, 2019 i 2020, • Wieloletnia Prognoza Finansowa na lata 2020-2030, <p>Innych posiadanych informacji, analiz i ocen dotyczących Gminy Gródek nad Dunajcem.</p>	15.09.2021r.
9	<p>Opracowanie Diagnozy według następującego scenariusza:</p> <p>Spis treści</p> <p>Rozdział I – Wprowadzenie</p> <p>Rozdział II – Aspekty lokalizacyjne</p> <p>Rozdział III Ludność i procesy demograficzne</p> <p>Rozdział IV – Gospodarka i rynek pracy</p> <p>4.1. Gospodarka</p> <p>4.2. Rynek pracy</p> <p>Rozdział V – Ochrona środowiska, gospodarka odpadami, gospodarka komunalna środowiska</p> <p>Rozdział VI – Gospodarka przestrzenna oraz ochrona zabytków</p> <p>Rozdział VII – Lokalny transport zbiorowy</p>	15.09.2021r.

Lp.	ZADANIE	TERMIN
	<p>Rozdział VIII – Oświata</p> <p>Rozdział IX – Pomoc społeczna</p> <p>Rozdział X – Kultura, promocja, współpraca z organizacjami, sport i turystyka</p> <p>Rozdział XI – Bezpieczeństwo publiczne</p> <p>Rozdział XII – Ochrona zdrowia</p> <p>Rozdział XIII – Jednostki organizacyjne</p> <p>Rozdział XIV – Sytuacja finansowa gminy</p> <p>Rozdział XV – Obraz Gminy Gródek nad Dunajcem według danych GUS na dzień 31.12.2020r.</p> <p>Rozdział XVI – Podsumowanie ankiet z badań społecznych</p> <p>16.1. Konceptualizacja problematyki badawczej do badań ankietowych dotyczących poziomu rozwoju Gminy Gródek nad Dunajcem</p> <p>16.2. Analiza ankiet z badań społecznych</p> <p>16.3. Wzór formularza ankiety do badań społecznych w Gminie Gródek nad Dunajcem w zakresie opracowania „Strategii Rozwoju Gminy Gródek nad Dunajcem na lata 2022-2030”</p> <p>Rozdział XVII – Wnioski z diagnozy oraz rekomendacje</p> <p>17.1. Sfera lokalizacyjna</p> <p>17.2. Sfera Ludności i procesy demograficzne</p> <p>17.3. Sfera Gospodarka i rynek pracy</p> <p>17.4. Sfera Lokalny transport</p> <p>17.5. Sfera Oświata</p> <p>17.6. Sfera Pomoc Społeczna</p> <p>17.7. Sfera Kultury, Współpracy z organizacjami i turystyka</p> <p>17.8. Sfera Ochrony środowiska</p> <p>17.9. Sfera Sytuacja finansowa</p> <p>17.10. Sfera Budżet i gospodarowanie mieniem komunalnym</p> <p>17.11. Sfera Gmina Gródek nad Dunajcem według danych GUS na tle powiatu i województwa</p> <p>17.12. Sfera dotycząca oceny potencjału rozwojowego poszczególnych sołectw w Gminie Gródek nad Dunajcem</p> <p>Spis tabel</p> <p>Spis wykresów</p>	

Lp.	ZADANIE	TERMIN
ETAP II – OPRACOWANIE STRATEGII ROZOWJU GMINY GRÓDEK NAD DUNAJCEM NA LATA 2022-2030		
10	Powołanie zespołu ds. opracowywania „Strategii Rozwoju Gminy Gródek nad Dunajcem na lata 2022-2030” przez Centrum Kreacji i Strategii INTERAKCJA Sp. z o.o.	18.09.2021r.
11	Przygotowanie harmonogramu prac zespołu projektowego	18.09.2021r.
12	Przygotowanie scenariusza „Strategii Rozwoju Gminy Gródek nad Dunajcem na lata 2022-2030”	18.09.2021r.
13	Powołanie zespołu ds. opracowania „Strategii Rozwoju Gminy Gródek nad Dunajcem na lata 2022-2030” przez Wójta Gminy Gródek nad Dunajcem	18.09.2021r.
14	Akceptacja harmonogramu prac zespołu projektowego przez Wójta Gminy Gródek nad Dunajcem	20.09.2021r.
15	Analiza Wieloletniej Prognozy Finansowej na lata 2020-2030	20.09.2021r.
16	Wypracowanie WIZJI i MISJI Gminy Gródek nad Dunajcem; <ul style="list-style-type: none"> • Cele strategiczne (obszary rozwojowe), • Cele operacyjne oraz proponowane kierunki działań. Zgodność ze strategicznymi dokumentami krajowymi i województwa małopolskiego.	29.09.2021r.
17	Zebranie propozycji zadań inwestycyjnych i społecznych Gminy Gródek nad Dunajcem na lata 2022-2030 w podziale: <ol style="list-style-type: none"> 1. Zadania strategiczne; <ol style="list-style-type: none"> 1.1. Inwestycyjne, 1.2. Społeczne, 2. Zadania operacyjne sołectw; <ol style="list-style-type: none"> 2.1. Inwestycyjne, 2.2. Społeczne, 3. Zadania do realizacji w ramach SRG, 4. Zadania do realizacji w ramach PPP. 	29.09.2021r.
18	Spotkanie zespołów projektowych z Wójtem Gminy Gródek nad Dunajcem i kierownikami Referatów Urzędu Gminy Gródek nad Dunajcem. Wizja lokalna Gminy: instytucje, infrastruktura techniczna i społeczna, zabytki, przedsiębiorstwa, etc.	30.09.2021r.

Lp.	ZADANIE	TERMIN
19	<p>Redakcja poszczególnych rozdziałów „Strategii Rozwoju Gminy Gródek nad Dunajcem na lata 2022-2030” – ETAP II</p> <p>1. Wprowadzenie</p> <p>1.1. Procedura tworzenia Strategii</p> <p>1.2. Harmonogram prac</p> <p>2. Ogólna charakterystyka gminy</p> <p>2.1. Położenie gminy</p> <p>2.2. Demografia</p> <p>2.3. Kultura i edukacja</p> <p>2.4. Gospodarka i Rynek pracy</p> <p>2.5. Ochrona środowiska</p> <p>2.6. Infrastruktura techniczna</p> <p>2.7. Obraz gminy Gródek nad Dunajcem według danych GUS na dzień 31.12.2019r.</p> <p>3. Finanse i budżet Gminy Gródek nad Dunajcem</p> <p>4. Partycypacja społeczna</p> <p>4.1. Wyniki badań społecznych</p> <p>4.2. Konsultacje społeczne</p> <p>5. Wnioski z Diagnozy społecznej, gospodarczej, przestrzennej dla Gminy Gródek nad Dunajcem</p> <p>6. Analiza strategiczna (SWOT) Gminy Gródek nad Dunajcem</p> <p>7. STRATEGICZNE KIERUNKI ROZWOJU:</p> <p>7.1. Misja Rozwoju Gminy Gródek nad Dunajcem</p> <p>7.2. Wizja Rozwoju Gminy Gródek nad Dunajcem</p> <p>7.3. Cel strategiczny</p> <p>8. OBSZARY TEMATYCZNE, PRIORYTETOWE, KIERUNKU DZIAŁAŃ</p> <p>8.1. Gospodarczy</p> <p>8.2. Kapitał ludzki i społeczny</p> <p>8.3. Gospodarka przestrzenna</p> <p>8.4. Oświata, Kultura i Turystyka</p> <p>8.5. Partnerstwo i współpraca</p> <p>9. Zadania inwestycyjny i społeczne dla Gminy Gródek nad Dunajcem do realizacji w poszczególnych obszarach strategicznych na lata 2022-2030</p> <p>10. Model struktury funkcjonalno-przestrzennej Gminy Gródek nad Dunajcem oraz ustalenia i rekomendacje</p>	15.10.2021r.

Lp.	ZADANIE	TERMIN
	<p>w zakresie kształtowania i prowadzenie polityki przestrzennej.</p> <p>11. Zgodność Strategii Rozwoju Gminy Gródek nad Dunajcem na lata 2022-2030 z założeniami dokumentów wyższego rzędu</p> <p>12. System wdrażania, monitorowania, ewaluacji i aktualizacji Strategii Rozwoju Gminy Gródek nad Dunajcem na lata 2022-2030</p> <p>13. Ramy finansowe realizacji i źródeł finansowania Strategii Rozwoju Gminy Gródek nad Dunajcem na lata 2022-2030</p>	
20	<p>Organizacja konsultacji społecznych - zgodnie z art. 30 ust. 1 ustawy o i art. 33 ust. 1 i 3 ustawy z dnia 8 marca 1990 r. o samorządzie gminnym (t. j. Dz. U. z 2020 poz. 713 ze zm.) oraz art. 6 ust. 3 ustawy z dnia 6 grudnia 2006 r. o zasadach prowadzenia polityki rozwoju (t. j. Dz. U. z 2019 r. poz. 1295 ze zm.), – część pierwsza, których celem jest przedstawienie założeń metodologicznych Strategii oraz wypracowanie wizji, misji i celów strategicznych oraz zadań inwestycyjnych, które będą objęte Strategią.</p> <p>Przeprowadzenie badań ankietowych wśród uczestników konsultacji społecznych, zgodnie z obostrzeniami, wynikającymi z pandemii COVID-19;</p> <ul style="list-style-type: none"> - nauczyciele, - sołtysi, - radni, - przedsiębiorcy, - proboszczowie, - działacze kultury, - działacze sportu, - mieszkańcy gminy. <p>Tekst zaproszenia na spotkanie konsultacyjne dotyczące opracowania „Strategii Rozwoju Gminy Gródek nad Dunajcem do roku 2030”.</p> <p>Ogłoszenie o konsultacjach społecznych Projektu Strategii Rozwoju Gminy Gródek nad Dunajcem na lata 2022-2030.</p> <p>Na podstawie art. 30 ust. 1 i art. 10f ustawy z dnia 8 marca 1990 r. o samorządzie gminnym (t. j. Dz. U. z 2021 r. poz. 1372, 1834) oraz art. 6 ust. 3 ustawy z dnia 6 grudnia 2006 r.</p>	<p>21.02.2022r.</p> <p>-</p> <p>20.03.2022r.</p>

Lp.	ZADANIE	TERMIN
	<p>o zasadach prowadzenia polityki rozwoju (t.j. Dz. U. z 2021 r. poz. 1057),</p> <p>w związku z Uchwałą Nr Rady Gminy Gródek nad Dunajcem z dnia 2021 r. w sprawie określenia trybu i harmonogramu opracowania projektu Strategii Rozwoju Gminy Gródek nad Dunajcem na lata 2022-2030,</p> <p>Wójt Gminy Gródek nad Dunajcem OGŁASZA KONSULTACJE SPOŁECZNE</p> <p>projektu Strategii Rozwoju Gminy Gródek nad Dunajcem na lata 2022-2030, które odbędą się w terminie od 21 lutego 2022r. do 20 marca 2022 r.</p> <p>1. Konsultacje są prowadzone w celu przedstawienia projektu Strategii Rozwoju Gminy Gródek nad Dunajcem na lata 2022-2030 oraz poznania opinii, zebrania uwag i propozycji zmian w zakresie przedmiotowego projektu.</p> <p>2. Projekt Strategii Rozwoju Gminy Gródek nad Dunajcem na lata 2022-2030 podlega konsultacjom z:</p> <ol style="list-style-type: none"> 1) mieszkańcami gminy Gródek nad Dunajcem, 2) lokalnymi partnerami społecznymi i gospodarczymi, w szczególności z działającymi na terenie gminy Gródek nad Dunajcem, w tym organizacjami pozarządowymi i przedsiębiorcami 3) sąsiednimi gminami, 4) Dyrektorem Regionalnego Zarządu Gospodarki Wodnej w Krakowie – Państwowe Gospodarstwo Wodne Wody Polskie. <p>3. Projekt Strategii Rozwoju Gminy Gródek nad Dunajcem na lata 2022-2030 podlega zaopiniowaniu przez:</p> <ol style="list-style-type: none"> 1) Zarząd Województwa Małopolskiego w zakresie sposobu uwzględnienia ustaleń i rekomendacji w zakresie kształtowania i prowadzenia polityki przestrzennej określonych w strategii rozwoju województwa, 2) Regionalnego Dyrektora Ochrony Środowiska i Państwowego Wojewódzkiego Inspektora Sanitarnego w zakresie zasadności przeprowadzenia oceny oddziaływania na środowisko. <p>4. Konsultacje przeprowadza się w następujących formach:</p> <ol style="list-style-type: none"> 1) w formie pisemnej poprzez: formularz ankiety zgłaszania uwag pisemny - stanowiący załącznik do niniejszego ogłoszenia, udostępniony do pobrania w Biuletynie Informacji Publicznej Urzędu Gminy Gródek nad Dunajcem, w serwisie informacyjnym Urzędu Gminy Gródek nad Dunajcem 	

Lp.	ZADANIE	TERMIN
	<p>https://gminagrodek.pl/ oraz w Urzędzie Gminy Gródek nad Dunajcem.</p> <p>Wypełniony formularz ankiety należy przesłać na adres mailowy: lub pocztą na adres: Urząd Gminy Gródek nad Dunajcem..... lub dostarczyć do Urzędu Gminy Gródek nad Dunajcem.</p> <p>2) w formie ustnej lub pisemnej podczas spotkań konsultacyjnych, które odbędą:</p> <ul style="list-style-type: none"> • I spotkanie - w dniu 8 marca 2022 r. o godzinie 13:00 w Urzędzie Gminy Gródek nad Dunajcem dla przedsiębiorców, proboszczów, organizacji pozarządowych. • II spotkanie w dniu 8 marca 2022 r. o godzinie 15:00 w Urzędzie Gminy Gródek nad Dunajcem dla radnych, sołtysów, pracowników JST. <p>3) w formie telefonicznej - osoby nie mające możliwości skorzystania z ww. form konsultacji, mogą zgłosić swoje uwagi telefonicznie pod numerem telefonu wew., od poniedziałku do piątku w godzinach pracy urzędu gminy.</p> <p>5. Program spotkania konsultacyjnego, obejmował będzie:</p> <ol style="list-style-type: none"> 1) Otwarcie zebrania przez Wójta Gminy Gródek nad Dunajcem. 2) Prezentacja PowerPoint jako wprowadzenie do dyskusji, która prezentować będzie „Strategię Rozwoju Gminy Gródek nad Dunajcem na lata 2022-2030”, według następującego scenariusza: <ol style="list-style-type: none"> 1. Wnioski z diagnozy społecznej, gospodarczej oraz przestrzennej Gminy Gródek nad Dunajcem, 2. Wizja oraz misja Gminy Gródek nad Dunajcem, 3. Obszary tematyczne, a w nich cele strategiczne i operacyjne, 4. Zadania inwestycyjne Gminy Gródek nad Dunajcem do realizacji w latach 2022-2030, 5. Zadania społeczne Gminy Gródek nad Dunajcem do realizacji w latach 2022-2030, 6. Monitoring i ewaluacja oraz procedury uaktualnienia „Strategii Rozwoju Gminy Gródek nad Dunajcem na lata 2022-2030” z dokumentami planistycznymi na poziomie kraju i województwa małopolskiego. 	

Lp.	ZADANIE	TERMIN
	<p>3) Prezentacja.</p> <p>4) Podsumowanie. Wnioski. Rekomendacje.</p> <p>6. Projekt Strategii Rozwoju Gminy Gródek nad Dunajcem na lata 2022-2030 w okresie konsultacji dostępny będzie w Biuletynie Informacji Publicznej Urzędu Gminy Gródek nad Dunajcem, w serwisie internetowym Gminy Gródek nad Dunajcem www.gminagrodek.pl.</p> <p>7. Po zakończeniu konsultacji sporządzone zostanie sprawozdanie z ich przebiegu i wyników, zawierające w szczególności ustosunkowanie się do zgłoszonych uwag. Sprawozdanie, zostanie zamieszczone w terminie 30 dni od daty zakończenia konsultacji:</p> <p>1) na tablicy ogłoszeń w budynku Urzędu Gminy Gródek nad Dunajcem,</p> <p>2) na stronie internetowej Gminy Gródek nad Dunajcem: www.gminagrodek.pl</p> <p>3) w Biuletynie Informacji Publicznej Urzędu Gminy Gródek nad Dunajcem.</p> <p>8. Konsultacje prowadzone są przez Osobą odpowiedzialną za przygotowanie konsultacji oraz opracowanie wyników konsultacji jest</p> <p>9. Konsultacje są ważne bez względu na liczbę uczestniczących w nich osób i podmiotów oraz zgłoszonych uwag.</p> <p>10. Uwagi, wnioski i opinie do projektu strategii przyjmowane są w terminie do 20 marca 2022r. Nieprzekazanie opinii w terminie oznacza rezygnację z jej przedstawienia.</p> <p>11. Dane osobowe uczestników konsultacji społecznych będą przetwarzane zgodnie z rozporządzeniem Parlamentu Europejskiego i Rady (UE) 2016/679 z dnia 27 kwietnia 2016 r. w sprawie ochrony osób fizycznych w związku z przetwarzaniem danych osobowych i w sprawie swobodnego przepływu takich danych oraz uchylenia dyrektywy 95/46/WE (zwanego RODO) oraz ustawy z dnia 10 maja 2018 r. o ochronie danych osobowych w związku z prowadzonymi konsultacjami społecznymi stanowi integralną część formularza zgłaszania uwag.</p>	

Lp.	ZADANIE	TERMIN
21	Konsultacje projektu „Strategii Rozwoju Gminy Gródek nad Dunajcem na lata 2022-2030” zostaną przeprowadzone w trybie art. 6 ust. 3-6 ustawy o zasadach prowadzenia polityki rozwoju, a także (jeżeli okaże się to konieczne) art. 39 ustawy o udostępnieniu informacji o środowisku i jego ochronie, udziale społeczeństwa w ochronie środowiska oraz ocenach oddziaływania na środowisko.	21.03.2023r. - 22.04.2022r.
22	Przeprowadzenie strategicznej oceny oddziaływania na środowisko projektu Strategii, w tym przygotowanie wniosku o wydanie opinii w trybie przepisów ustawy z dnia 3.10.2008 r. o udostępnianiu informacji o środowisku i jego ochronie, udziale społeczeństwa w ochronie środowiska oraz o ocenach oddziaływania na środowisko (Dz. U. z 2020 r. poz. 283 ze zm.) do Regionalnego Dyrektora Ochrony Środowiska w Krakowie w sprawie konieczności /lub jej braku sporządzenia prognozy oddziaływania na środowisko, uwzględnienie ewentualnych uwag w Strategii oraz przeprowadzenie wymaganych konsultacji społecznych.	21.03.2023r. - 22.04.2022r.
23	Ewaluacja trafności, przewidywanej skuteczności i efektywności realizacji Strategii.	21.03.2023r. - 22.04.2022r.
24	Przedłożenie projektu Regionalnego Dyrektora Ochrony Środowiska Zarządowi Województwa Małopolskiego w celu wydania opinii dotyczącej sposobu uwzględniania ustaleń i rekomendacji w zakresie kształtowania i prowadzenia polityki przestrzennej w województwie określonych w Strategii Rozwoju Województwa. (Zarząd ma 30 dni)	21.03.2023r. - 22.04.2022r.
25	Przyjęcie przez Radę Gminy Gródek nad Dunajcem w drodze uchwały „Strategii Rozwoju Gminy Gródek nad Dunajcem na lata 2022-2030”, poprzedzone prezentacją Strategii na Komisjach Rady Gminy.	29.04.2022r.

Źródło: Opracowanie własne.

Rozdział 2

OGÓLNA CHARAKTERYSTYKA GMINY

2.1. POŁOŻENIE GMINY

Gmina Gródek nad Dunajcem utworzona została uchwałą Wojewódzkiej Rady Narodowej w Krakowie Nr XVIII/92/72 z dnia 6 grudnia 1972r. Jako organ funkcjonowanie rozpoczęła z dniem 1 stycznia 1973r.

Gmina Gródek nad Dunajcem położona jest w południowo -wschodniej części województwa małopolskiego i należy do powiatu nowosądeckiego. Graniczy z powiatem brzeskim i tarnowskim. Rozciąga się od południowych brzegów Jeziora Czchowskiego aż po południowo-wschodnie brzegi Jeziora Rożnowskiego. Po wybudowaniu zapory na Dunajcu i sztucznego zbiornika wodnego nastąpił samoistny rozwój turystyki, która do dziś jest ważnym źródłem dochodów dla mieszkańców gminy. Obszar gminy to 88 km².

W skład gminy wchodzi 12 miejscowości: Bartkowa - Posadowa, Bujne, Gródek nad Dunajcem, Jelna, Lipie, Podole-Górowa, Przydonica, Roztoka - Brzeziny, Rożnów, Sienna, Tropie i Zbyszyce.

Obiekty zabytkowe gminy:

- Podole – Górowa – kościół par. p. w. Podwyższenia Krzyża św. z połowy XVI w.
- Przydonica– kościół par. p.w. MB Różańcowej z połowy XVI w.
- Rożnów – klasycystyczny dwór, park.
- Rożnów - fortyfikacje renesansowe: beluard, mur kurtynowy, budynek bramny.
- Rożnów – ruiny średniowiecznego zamku Rożnów (Zawiszy Czarnego)- zamek górny.
- Tropie – romański kościół par. p.w. śś. Andrzeja i Benedykta.
- Tropie, - dąb św. Świerada , kaplica w pustelni.
- Zbyszyce –gotycki kościół par. p.w. św. Bartłomieja.
- Zbyszyce – dwór, park, oficyna.
- Bartkowa Posadowa, - cmentarz wojenny Nr 356 z I wojny światowej w obrębie cmentarza parafialnego.

2.2. DEMOGRAFIA

Tabela 2 Liczba mieszkańców wg grup wiekowych i płci na 30 czerwca 2020r.

Grupa wiekowa	Liczba mieszkańców wg grup wiekowych i płci	
	mężczyzna	kobieta
0-3	184	198
4-6	165	145
7-18	757	708
19	55	65
wiek produkcyjny	2 940	2584
60-64	-	196
65-74	333	353
75-59	95	127
80+	104	243

Źródło: Opracowanie własne, na podstawie danych z gminy.

Tabela 3 Ludność w gminie Gródek nad Dunajcem w latach 2017, 2018, 2019, 2020.

	Ludność w gminie Gródek nad Dunajcem w latach 2017, 2018, 2019, 2020.			
	2017	2018	2019	2020
Gródek nad Dunajcem	9 235	9 239	9 252	9 357

Źródło: Opracowanie własne, na podstawie danych z gminy.

Tabela 4 Przyrost naturalny w gminie Gródek nad Dunajcem na lata 2017-2020

	2017	2018	2019	2020
Przyrost naturalny	29	19	14	14
Urodzenia	96	107	95	104
Zgony	67	88	81	90
Zgony niemowląt	0	0	0	0

Źródło: Opracowanie własne, na podstawie danych z GUS.

Tabela 5 Migracje na pobyt stały w latach 2017-2020

	2017	2018	2019	2020
Saldo migracji	9	-20	-12	-33
Saldo migracji wewnętrznych	8	-25	-12	-35
Zameldowanie w ruchu wewnętrznym	91	75	70	45

Wymeldowanie w ruchu wewnętrznym	83	100	82	80
Saldo migracji zagranicznych	1	5	0	2
Zameldowanie z zagranicy	1	5	0	2
Wymeldowanie za granicę.	0	0	0	0

Źródło: Opracowanie własne, na podstawie danych z GUS.

Liczba ludności na terenie gminy według stanu na 30 czerwca 2019r. gminy Gródek nad Dunajcem wyniosła 9.252 osób, z czego 49,9% stanowiły kobiety, a 50,1% mężczyźni, natomiast stan ludności na 31 grudnia 2020r. (według GUS w Krakowie), to 9 357 w tym 4 673 kobiet i 4 684 mężczyzn. Liczba ludności gminy stanowi 4,3 % ludności powiatu, 0,6% ludności województwa. Struktura ludności gminy przedstawiała się następująco: osoby w wieku przedprodukcyjnym stanowiły 22,1%, osoby w wieku produkcyjnym 62,3%, a w wieku poprodukcyjnym 15,7%. W latach 2019 i 2020 liczba ludności spadła 1,32%”.

Gmina Gródek nad Dunajcem ma dodatni przyrost naturalny wynoszący 14. Odpowiada to przyrostowi naturalnemu 1,51 na 1000 mieszkańców gminy Gródek nad Dunajcem. W 2020 roku urodziło się 104 dzieci, w tym 50,0% dziewczynek i 50,0% chłopców. Średnia waga noworodków to 3 302 gramów. Współczynnik dynamiki demograficznej, czyli stosunek liczby urodzeń żywych do liczby zgonów wynosi 1,17 i jest znacznie większy od średniej dla województwa oraz znacznie większy od współczynnika dynamiki demograficznej dla całego kraju. W 2020 roku zarejestrowano 45 zameldowań w ruchu wewnętrznym oraz 80 wymeldowań, w wyniku czego saldo migracji wewnętrznych wynosi dla gminy Gródek nad Dunajcem -35. W tym samym roku 2 osób zameldowało się z zagranicy oraz zarejestrowano 0 wymeldowań za granicę - daje to saldo migracji zagranicznych wynoszące 2.

2.3. KULTURA I EDUKACJA

EDUKACJA

W roku 2020 na terenie Gminy Gródek nad Dunajcem funkcjonował 1 Zespół Szkół w skład których wchodziła Szkoła Podstawowa, Oddział Przedszkolny i Punkt Przedszkolny „Bajkowa Kraina” w Gródku nad Dunajcem, 7 szkół podstawowych z oddziałami przedszkolnymi w Jelnej, Lipiu, Podolu-Górowej, Przydonicy, Roztoce-Brzezinach, Rożnowie i Siennej, Szkoła Muzyczna I stopnia w Rożnowie.

Niepubliczne Przedszkole „Wesołe Krasnoludki” w Rożnowie funkcjonowało do dnia 30 września 2020 roku . Od 1 października 2020 roku do dnia 31 sierpnia 2021 roku działalność została zawieszona.

W 87 oddziałach liczba uczniów w 2020r., wynosiła – 1257 w tym:

- W szkołach podstawowych 74 oddz. – 850 uczniów
- Oddziały przedszkolne w szkołach podstawowych – 13 oddz. – 216 dzieci
- Punkt Przedszkolny „Bajkowa Kraina” – 1 oddz. 21 dzieci
- Szkoła muzyczna IV – letnia – 4 klasy – 56 dzieci
- Szkoła muzyczna VI letnia - 6 klas -114 dzieci

KULTURA

Gminny Ośrodek Kultury

Działając w oparciu o ustawę z dnia 25 października 1992 roku o organizowaniu i prowadzeniu działalności kulturalnej oraz zgodnie z realizacją zadań statutowych Gminny Ośrodek Kultury w Gródku nad Dunajcem realizował powierzone zadania poprzez wypracowany stały harmonogram zajęć i imprez artystycznych. Zajęcia są zajęciami otwartymi skierowanymi do dzieci , młodzieży i dorosłych, zamieszkałych głównie na terenie Gminy Gródek nad Dunajcem. Obejmują aktywność w zakresie nauki gry na instrumentach dętych, tańca , śpiewu, fotografii i sztuk plastycznych.

Działalność Gminnego Ośrodka Kultury to działalność pięciu filii:

WDK Rożnów, WDK Bartkowa, WDK Jelna, WDK Roztoka –Brzeziny, WDK Gródek nad Dunajcem, Świetlicy CS-K w Przydonicy oraz Stołówki Gminnej w Jelnej.

Gminna Biblioteka w Gminie Gródek nad Dunajcem (Filia w Rożnowie)

Działalność Gminnej Biblioteki Publicznej wyznaczają następujące cele strategiczne:

- ✓ Dostosowanie oferty bibliotecznej do potrzeb użytkowników
- ✓ Poprawa, jakości zbiorów bibliotecznych w kierunku ich atrakcyjności i aktualności.
 - dostosowanie struktury zakupów zbiorów do oczekiwań użytkowników,
 - selekcja książek zniszczonych, zacytanych i zdezaktualizowanych,
 - zwiększenie nakładów na zakup nowości bibliotecznych.
- ✓ Informatyzacja procesów bibliotecznych.
 - stworzenie katalogu komputerowego SOWA dla posiadanych zbiorów bibliotecznych.
- ✓ Działalność informacyjno-edukacyjna.
 - prowadzenie działalności informacyjnej dotyczącej zbiorów, poprzez stronę internetową: <http://www.gbprodek.naszabiblioteka.com> oraz profil FB.
- ✓ Działalność kulturalna.
 - popularyzacja i promowanie książki i czytelnictwa -organizacja: spotkań autorskich, konkursów, lekcji bibliotecznych, akcji czytelniczych.

2.4. GOSPODARKA ORAZ RYNEK PRACY

GOSPODARKA

Tabela 6 Podmioty gospodarki narodowej wpisane do rejestru REGON w latach 2017-2020

	2017	2018	2019	2020
Rolnictwo, leśnictwo, łowiectwo i rybactwo	13	13	15	15
Przemysł i budownictwo	211	229	269	292
Pozostała działalność	295	332	350	376
RAZEM	519	574	634	683
W tym:				
Nowo zarejestrowane	67	88	98	78
Wyrejestrowane	46	27	41	25

Źródło: Opracowanie własne, na podstawie danych z GUS.

W gminie Gródek nad Dunajcem w roku 2020 w rejestrze REGON zarejestrowane były 683 podmioty gospodarki narodowej, z czego 563 stanowiły osoby fizyczne prowadzące działalność gospodarczą. W tymże roku zarejestrowano 78 nowych podmiotów, a 25 podmiotów zostało wyrejestrowanych. Według danych GUS, na przestrzeni lat 2009-2020 najwięcej (98) podmiotów zarejestrowano w roku 2019, a najmniej (49) w roku 2016. W tym samym okresie najwięcej (50) podmiotów wykreślono z rejestru REGON w 2014 roku, najmniej (23) podmiotów wyrejestrowano natomiast w 2009 roku. Według danych z rejestru REGON wśród podmiotów posiadających osobowość prawną w gminie Gródek nad Dunajcem najwięcej (22) jest stanowiących spółki cywilne. Analizując rejestr pod kątem liczby zatrudnionych pracowników można stwierdzić, że najwięcej (656) jest mikro-przedsiębiorstw, zatrudniających 0 - 9 pracowników. 2,2% (15) podmiotów jako rodzaj działalności deklarowało rolnictwo, leśnictwo, łowiectwo i rybactwo, jako przemysł i budownictwo swój rodzaj działalności deklarowało 42,8% (292) podmiotów, a 55,1% (376) podmiotów w rejestrze zakwalifikowana jest jako pozostała działalność.

RYNEK PRACY

Według stanu na 31 grudnia 2020 stopa bezrobocia w gminie wyniosła 7%. Stopa bezrobocia dla powiatu wynosi 9,2% dla województwa wynosi 5,2%. Liczba osób bezrobotnych zarejestrowanych w gminie Gródek nad Dunajcem wynosiła 248, w tym 64,92% stanowiły kobiety, 35,08% mężczyźni. Udział długotrwale bezrobotnych w stosunku do ogólnej liczby ludności wyniósł 1,38%.

Tabela 7 Liczba osób bezrobotnych, liczba długotrwale bezrobotnych z prawem do zasiłku w 2020r.

STATUS	OGÓLEM	MĘŻCZYŹNI	KOBIETY
Bezrobotni ogółem	7 147	2422	4725
Bezrobotni z prawem do zasiłku	1025	410	615
Długotrwale bezrobotni	3628	846	2782

Źródło: Opracowanie własne, na podstawie danych z gminy Gródek nad Dunajcem.

Tabela 8 Liczba osób bezrobotnych, z prawem do zasiłku lub długotrwale bezrobotnych na tle powiatu województwa i kraju - na rok 2020

Status	Powiat		Województwo		Polska	
	Kobiety	Mężczyźni	Kobiety	Mężczyźni	Kobiety	Mężczyźni
Osoby bezrobotne ogółem	4 725	2 422	45 186	37 859	560 303	484 007
Osoby bezrobotne z prawem do zasiłku	615	410	7 409	5 509	95 464	72 010
Osoby długotrwale bezrobotne	2 782	846	22 105	15 067	297 480	217 088

Źródło: Opracowanie własne, na podstawie danych z Powiatowego Urzędu Pracy w Nowym Sączu.

Tabela 9 Podsumowanie gminne za I kwartał 2021 z PUP dla powiatu Nowosądeckiego

Powiat Nowosądecki	Bezrobotni – stan na koniec okresu sprawozdawczego w PUP (1 kwietnia 2021)				Bezrobotni , kategorie – stan na koniec okresu sprawozdawczego w PUP (1 kwietnia 2021)				
	Ogółem	kobiety	z prawem do zasiłku	zwolnieni z przyczyn dot. zakładu pracy	osoby w okresie 12 miesięcy od dnia ukończenia nauki	bez kwalifikacji zawodowej	bez doświadczenia zawodowego	kobiety, nie pracujące po urodzeniu dziecka	Osoby będące w szczególnej sytuacji na rynku pracy
powiat nowosądecki	7 225	4 714	922	291	418	1 461	1 177	1 517	6 325
Chelmiec	994	656	124	52	50	195	135	192	878
Gródek nad Dunajcem	296	187	37	16	29	51	54	53	256
Grybów miasto	195	139	22	8	6	33	38	55	175
Grybów gmina	778	547	87	28	46	144	183	212	704
Kamionka Wielka	399	267	42	18	23	66	50	89	357
Korzenna	404	270	57	15	35	78	76	91	358
Krynica Zdrój	565	305	75	23	24	129	60	82	479
Łabowa	214	134	35	3	13	39	20	35	187
Łącko	551	378	63	20	35	142	121	136	487
Łososina Dolna	291	174	26	12	26	47	52	57	245
Muszyna	399	248	74	13	17	88	40	75	328
Nawojowa	349	224	61	11	16	67	40	73	308

Piwniczna Zdrój	387	262	45	8	14	85	56	77	338
Podegrodzie	438	296	48	15	22	85	78	103	383
Rytro	127	84	14	4	11	31	19	26	112
Stary Sącz	838	543	112	45	51	181	155	161	730

Źródło: Opracowanie własne, na podstawie danych z Powiatowego Urzędu Pracy w Nowym Sączu.

2.5. OCHRONA ŚRODOWISKA

Ochrona Środowiska w Gminie Gródek nad Dunajcem realizowana jest min. przez Spółkę komunalną działającą pod nazwą „Dunajec” Sp. z o. o. z siedzibą 33 - 318 Gródek n/Dunajcem. Działalność prowadzona jest w formie spółki z ograniczoną odpowiedzialnością.

Spółka działa na podstawie przepisów Kodeksu spółek handlowych i jest przedsiębiorstwem jednozakładowym, nie posiada oddziałów.

Przedmiotem jej działalności jest: pobór, uzdatnianie i dostarczanie wody.

Przedmiot pozostałej działalności:

- 1) Odprowadzania i oczyszczanie ścieków.
- 2) Zbieranie odpadów innych niż niebezpieczne.
- 3) Roboty związane z budową rurociągów przesyłowych i sieci rozdzielczych.
- 4) Wykonywanie instalacji wodno-kanalizacyjnych, ciepłych, gazowych i klimatyzacyjnych.
- 5) Wydobywanie żwiru i piasku, wydobywanie gliny i kaolinu.
- 6) Roboty związane z budową dróg i autostrad.
- 7) Przygotowanie terenu pod budowę.
- 8) Wynajem i dzierżawa maszyn i urządzeń budowlanych.
- 9) Transport drogowy towarów.

Ochrona przyrody

Podstawowym aktem prawnym regulującym tą dziedzinę jest ustawa o ochronie przyrody z dnia 16 kwietnia 2004 roku (Dz. U. z 2021 r. poz. 1098, 1718). Zgodnie z art. 2 ust.1 ww. ustawy ochrona przyrody polega na: „zachowaniu, zrównoważonym użytkowaniu oraz odnawianiu zasobów, tworów i składników przyrody:

- ✓ dziko występujących roślin, zwierząt i grzybów;
- ✓ roślin, zwierząt i grzybów objętych ochroną gatunkową;
- ✓ zwierząt prowadzących wędrowny tryb życia;
- ✓ siedlisk przyrodniczych;
- ✓ siedlisk zagrożonych wyginięciem, rzadkich i chronionych gatunków roślin, zwierząt i grzybów;

- ✓ tworów przyrody żywej i nieożywionej oraz kopalnych szczątków roślin i zwierząt;
- ✓ krajobrazu;
- ✓ zieleni w miastach i wsiach;
- ✓ zadrzewień.

Lasy i ochrona przyrody

Lasy

Podstawowym przepisem prawnym regulującym zagadnienia gospodarki leśnej jest ustawa z dnia 28 września 1991 r. o lasach (Dz. U. z 2021 r. poz. 1275, 1718). Powierzchnia gruntów leśnych w gminie zajmują 981,4 ha. Na lasy publiczne przypada 29,3 ha. W przewadze pozostają lasy prywatne (1 961,94 ha). Lasy na terenie gminy Gródek nad Dunajcem zajmują 2 788,92 ha tj. 31,4 % ogólnej powierzchni terenu, co wskazuje na niższą lesistość w stosunku do powiatu (43,8 %), natomiast przewagę w odniesieniu do lesistości województwa (28,6 %). W strukturze własnościowej przeważają lasy prywatne (70,35 %), a w mniejszości pozostają lasy publiczne (29,65 %).

W podziale przyrodniczo – leśnym obszar ten znajduje się w Krainie VII, Karpackiej, dzielnicy Beskidu Sądeckiego. Wśród typów lasu najczęściej spotyka się las świeży wyżynny oraz mieszany wyżynny. Inne typy zajmują niewielkie powierzchnie. W obszarze gminy przeważają lasy „włociańskie”. Są na ogół bardzo rozdrobnione i najczęściej należą do kilku właścicieli. Są to drzewostany iglaste i liściaste. Panującymi gatunkami są: buk pospolity, jodła pospolita, sosna zwyczajna, dąb szypułkowy i bezszypułkowy, w domieszce występuje: modrzew europejski, klon jawor, klon pospolity, klon polny, grab pospolity i czereśnia ptasia. W obszarze gminy przeważają lasy „włociańskie”. Są na ogół bardzo rozdrobnione i najczęściej należą do kilku właścicieli. Niektóre powierzchnie leśne mają po kilka arów i składają się z kilkunastu, kilkudziesięciu drzew i w zasadzie powinny być zaliczane do zadrzewień.

Lasy prywatne spełniają głównie funkcje gospodarcze oraz mają znaczenie siedliskowe adekwatne do ich kondycji i kompleksowej powierzchni, poprzez wpływ korzystny na klimat lokalny, warunki glebowe, stosunki wodne i równowagę biologiczną w środowisku przyrodniczym. Lasy stanowią szczególny element środowiska przyrodniczego. Spełniają one wielorakie funkcje: środowiskotwórcze, krajobrazowe, społeczne, przyczyniają się do zachowania równowagi ekologicznej na obszarze gminy.

Dla lasów ogólnymi zagrożeniami są pożary, kradzieże drewna, zaśmiecanie ich w pobliżu terenów mieszkaniowych i dróg. Niewystarczająca jest także ilość i jakość infrastruktury turystycznej i komunalnej w sąsiedztwie lasów. Zagadnienia związane z gospodarką leśną są bardzo ważne, gdyż zwiększanie powierzchni leśnej prowadzi do:

- ✓ poprawy bilansu wodnego danego obszaru,
- ✓ przeciwdziałania erozji wodnej i wietrznej gleby, zwiększania bioróżnorodności terenów rolnych,
- ✓ tworzenia korytarzy ekologicznych.

Natomiast w lasach niestanowiących własności Skarbu Państwa zagrożenie stwarza rozdrobnienie kompleksów leśnych, które miejscami powoduje przerwanie ciągłości naturalnych ekosystemów i ograniczenie liczby nisz ekologicznych, stanowiących ostoje dziko żyjącej fauny.

Rośliny

Gatunki roślin podlegające ścisłej ochronie na terenie gminy to: paprotnik brauna, paprotnik kolczysty, buławnik mieczolistny, lilia złotogłów. Gatunki podlegające częściowej ochronie to: płonnik pospolity, podrzeń żebrowiec, goryczka trojęściowa, zawilec wielkokwiatowy, pierwiosnek wyniosły, parzydło leśne, podkolan biały, wawrzynek wilcze łyko.

Zwierzęta

Na terenie gminy występują gatunki zwierząt, które nie podlegają ścisłej ochronie to ssaki: jelen, sarna europejska, lis, borsuk, kuna leśna, tchórz zwyczajny, zając szarak, dzik i jenot. Z ptaków: jarząbek, bażant i kuropatwa. Spośród gatunków chronionych występuje bóbr. Zarówno lasy państwowe jak i pozostające w większości lasy prywatne są podporządkowane Nadleśnictwu Stary Sącz.

Południowo małopolski Obszar Chronionego Krajobrazu

Obszar Chronionego Krajobrazu został powołany Uchwałą nr XVIII/293/12 Sejmiku Województwa Małopolskiego z dnia 27 lutego 2012 r. w sprawie Południowo małopolskiego Obszaru Chronionego Krajobrazu (Dz. Urz. Woj. Małop. z 2012r., poz. 1194) wraz ze zmianą Uchwałą nr XXXI/578/13 Sejmiku Województwa Małopolskiego z dnia 25 marca 2013 r. w sprawie zmiany Uchwały Nr XVIII/293/12 Sejmiku Województwa Małopolskiego z dnia 27

lutego 2012 roku w sprawie Południowo małopolskiego Obszaru Chronionego Krajobrazu (Dz. Urz. Woj. Małop. z 2013r., poz. 3130).

Położenie geograficzne:

Prowincja: Karpaty Zachodnie z Podkarpaciem, podprowincja: Zewnętrzne Karpaty Zachodnie, makroregiony: Beskidy Zach. Pogórze Środk. - Beskidzkie. Obejmuje on m.in. obszar powiatu nowosądeckiego, w tym gminy Gródek nad Dunajcem. Powierzchnia zajmowana przez Obszar Chronionego Krajobrazu na terenie gminy Gródek nad Dunajcem wynosi 8 576,7 ha.

Zespół przyrodniczo – krajobrazowy Wyspy Grodzisko

Położenie geograficzne obejmuje Podgórze Środkowobeskidzkie/Pogórze Rożnowskie. Zespół występuje na terenie powiatu nowosądeckiego na terenie gminy Gródek nad Dunajcem. Jako formy ochrony przyrody uznano harmonijny krajobraz naturalno-kulturowy wyspy Grodzisko na Jeziorze Rożnowskim. Do zespołu należy Wyspa Grodzisko wraz z przyległym pasem wód zbiornika. Łączna powierzchnia zespołu wynosi 4 ha. W celu ochrony krajobrazu oraz licznych gatunków ptaków (łącznie około 165 gatunków) utworzono tu rezerwat ptactwa wodnego. Mimo tego, że obowiązuje zakaz wstępu na teren rezerwatu, zalesiona wyspa z urozmaiconym brzegiem jest atrakcją turystyczną i charakterystycznym elementem krajobrazu gminy.

Pomniki przyrody

Pomniki przyrody są to pojedyncze twory przyrody żywej i nieożywionej lub ich skupienia o szczególnej wartości naukowej, kulturowej, historyczno - pamiątkowej i krajobrazowej oraz odznaczające się indywidualnymi cechami wyróżniającymi je wśród innych tworów, a w szczególności sędziwe i okazałych rozmiarów drzewa i krzewy gatunków rodzimych lub obcych, źródła, wywierzyśka, skałki, jary, głazy narzutowe, jaskinie.

W stosunku do pomników przyrody mogą być wprowadzone następujące zakazy np.:

- ✓ niszczenia, uszkodzenia lub przekształcania obiektu,
- ✓ wykonywania prac ziemnych trwale zniekształcających rzeźbę terenu,
- ✓ wysypywania, zakopywania i wylewania odpadów lub innych nieczystości,
- ✓ zaśmiecania terenu wokół obiektu.

Na terenie gminy Gródek n/Dunajcem na podstawie Rozporządzenia. Nr 3/09 Woj. Małopolskiego z dnia 31.07.2009 r. (Dz. Urz. Woj. Małopolskiego. Nr 493, poz. 3697) i Uchwały. Nr XLV/342/2010 RG Gródek nad Dunajcem z dn. 01.09.2010 r. (Dz. Urz. Woj. Małopolskiego Nr 621, poz. 4997) utworzono 22 pomniki przyrody:

Tabela 10 Wykaz pomników przyrody na terenie gminy Gródek nad Dunajcem

Miejscowość	Bliższa lokalizacja	Własność	Obiekt poddany ochronie	Nazwa gatunkowa polska	Nazwa gatunkowa łacińska
Rożnów	-	Parafia rzymsko – katolicka	drzewo	lipa	<i>Tilia</i>
Rożnów	Przy drodze powiatowej DP25301 w kierunku Roztoka-Brzeziny	Skarb Państwa	grupa drzew	dąb (2 szt.)	<i>Quercus L.</i>
Przydonice – Glinik	Przy kapliczce	własność prywatna	drzewo	lipa	<i>Tilia</i>
Zbyszyce	Koło kościoła	Parafia rzymsko – katolicka	grupa drzew	lipa (6 szt.)	<i>Tilia</i>
Tropie	Koło kościoła, wokół kaplicy i dzwonnicy	Parafia rzymsko – katolicka	grupa drzew	lipa (5szt.), dąb(świadek) szt.1	<i>Tilia/Quercus L.</i>
Rożnów	Na dziedzińcu kościelnym	Parafia rzymsko – katolicka	grupa drzew	lipa (6 szt.)	<i>Tilia</i>
Podole	Na dziedzińcu kościelnym(wł. Parafia)	Parafia rzymsko – katolicka	grupa drzew	lipa(11 szt.), kasztan (1 szt.)	<i>Tilia</i>
Przydonica	Na dziedzińcu kościelnym	Parafia rzymsko – katolicka	grupa drzew	lipa (9 szt.)	<i>Tilia</i>
Przydonica – Glinik	W obejściu właściciela, zam. nr 201	własność prywatna	drzewo	lipa	<i>Tilia</i>
Rożnów	Przy bramie wjazdowej do starej twierdzy	Skarb Państwa	drzewo	lipa	<i>Tilia</i>
Przydonica	Przy zabudowaniach gospodarskich p lebanii	Parafia Rzymsko Katolicka	drzewo	Wierzba płacząca	<i>Salix Tristis.</i>

Przydonica – Glinik	W obrębie zabudowań gospodarczych właściciela, zam. nr 201	własność prywatna	drzewo	jesion	<i>Fraxinus L.</i>
Lipie	W zalesionym wąwozie nad potokiem	własność prywatna	drzewo	klon	<i>Acer</i>
Lipie	W zalesionym wąwozie nad potokiem	własność prywatna	drzewo	lipa	<i>Tilia</i>
Lipie	W zalesionym wąwozie nad potokiem	własność prywatna	drzewo	klon polny	<i>Acer campestre</i>
Lipie	W zalesionym wąwozie nad potokiem	własność prywatna	drzewo	buk	<i>Fagus L.</i>
Zbyszyce	Park podworski, przy Domu Pomocy Społecznej	samorządowa (powiat nowosądecki)	grupa drzew	kilka lip, sosna wejmutka, 2 topole białe	<i>Tilia, Pinus strobus L., Populus alba L., Acer.</i>
Zbyszyce	W sadzie, blisko drogi polnej	własność prywatna	stanowisko roślin	Lilia złotogłów	<i>Lilium martagon L.</i>
Przydonica	Przysiółek Sikornik, 50m na pn-wsch. od budynku mieszkalnego	własność prywatna	drzewo	lipa drobnolistna	<i>Tilia cordata Mill</i>
Tropie	Samotnie obok drogi polnej, w pobliżu zabudowań	własność prywatna	drzewo	lipa drobnolistna	<i>Tilia cordata Mill</i>
Gródek n/Dunajcem	2,5 km od drogi asfaltowej, od przystanku Koszarka, w pobliżu zabudowań	własność prywatna	drzewo	lipa drobnolistna	<i>Tilia cordata Mill</i>
Bartkowa - Posadowa	-	-	drzewo	lipa drobnolistna	<i>Tilia cordata Mill</i>

Źródło: Program Ochrony Środowiska dla gminy Gródek n/Dunajcem na lata 2015 – 2018 z perspektywą do roku 2022

Ochrona przyrody Działania w zakresie ochrony przyrody powinny obejmować:

- ✓ realizację programu zalesień, ochrony zasobów leśnych (zwiększenie lesistości, utrzymanie wielofunkcyjności lasów i wzmoczenie ich korzystnego oddziaływania na środowisko zwiększenie funkcji ochronnej, wodochronnej i klimatotwórczej),

- ✓ realizację ochrony istniejących zbiorników wodnych,
- ✓ wykorzystania terenów o znaczących walorach przyrodniczych dla rozwoju agroturystyki,
- ✓ ochronę terenów cennych przyrodniczo,
- ✓ utrzymanie terenów zieleni przy drogach gminnych,
- ✓ przestrzeganie wymagań ochrony środowiska w odniesieniu do obiektów turystycznych i rekreacyjnych,
- ✓ promowania zasad zrównoważonej gospodarki rolnej i leśnej w tym zasad Kodeksu Dobrej Praktyki Rolniczej (KDPR),
- ✓ promocja i wspieranie przyjaznych dla środowiska form turystyki, rekreacji i sportu.

2.6. INFRASTRUKTURA TECHNICZNA

Tabela 11 Mieszkania wyposażone w instalacje techniczno-sanitarne w latach 2017-2020 w gminie Gródek nad Dunajcem

	2017	2018	2019	2020
Wodociąg	94,9%	94,9%	94,9%	95,0%
Ustęp spłukiwany	92,1%	92,1%	92,2%	92,2%
Łazienka	87,5%	87,5%	87,6%	87,6%
Centralne ogrzewanie	70,0%	70,1%	70,3%	70,4%
Gaz sieciowy	54,0%	55,3%	56,0%	58,5%

Źródło: Opracowanie własne, na podstawie danych z GUS.

Biorąc pod uwagę instalacje techniczno-sanitarne 94,96% mieszkań przyłączonych jest do wodociągu, 92,19% nieruchomości wyposażonych jest w ustęp spłukiwany, 87,64% mieszkań posiada łazienkę, 70,41% korzysta z centralnego ogrzewania, a 58,54% z gazu sieciowego.

2.7. OBRAZ GMINY GRÓDEK NAD DUNAJCEM WEDŁUG DANYCH GUS NA DZIEŃ 31.12.2019r.

2020
Statystyczne
Vademecum
Samorządowca



Urząd Statystyczny
w Krakowie

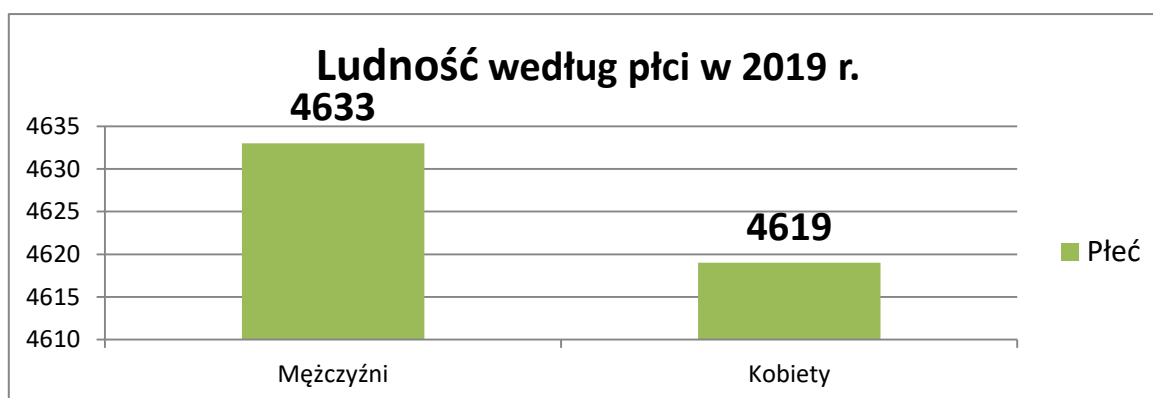
GINA WIEJSKA GRÓDEK NAD DUNAJCEM POWIAT NOWOSĄDECKI

2019	Liczba	miejsowości	12
		sołectw	14
	Powierzchnia w km ²		88

Wybrane dane statystyczne	2017	2018	2019	Powiat 2019
Ludność	9235	9239	9252	216796
Ludność na 1 km ²	105	105	105	140
Kobiety na 100 mężczyzn	98	99	100	101
Ludność w wieku nieprodukcyjnym na 100 osób w wieku produkcyjnym	61,4	60,8	60,6	61,9
Dochody ogółem budżetu gminy na 1 mieszkańca w zł	4803	5030	5460	5717
Wydatki ogółem budżetu gminy na 1 mieszkańca w zł	5025	5257	5771	5827
Turystyczne obiekty noclegowe ^a	14	13	11	167

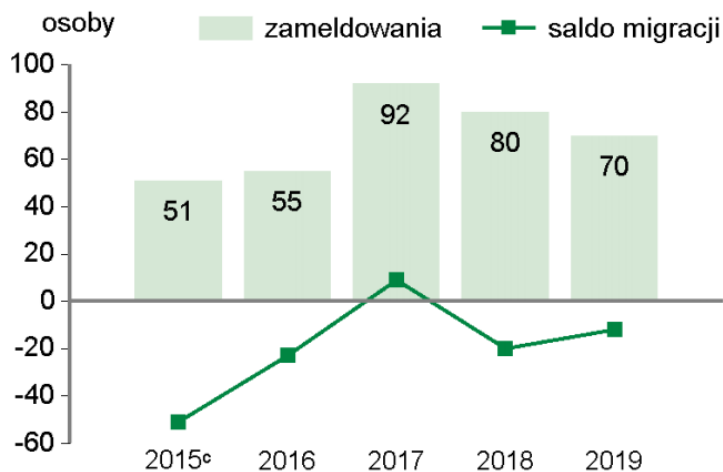
Mieszkania oddane do użytkowania na 10 tys. ludności	12	9	16	13
Pracujący^b na 1000 ludności	88	85	82	127
Udział bezrobotnych zarejestrowanych w liczbie ludności w wieku produkcyjnym (w%)	4,0	3,9	4,0	4,5
Ludność – w % ogółu ludności – korzystająca z instalacji:				
wodociągowej	65,5	65,6	65,8	56,3
kanalizacyjnej	48,5	50,9	51,0	47,0
gazowej	56,5	58,7	58,7	50,2
Podmioty gospodarki narodowej w rejestrze REGON na 10 tys. ludności w wieku produkcyjnym	907	999	1101	1346

LUDNOŚĆ



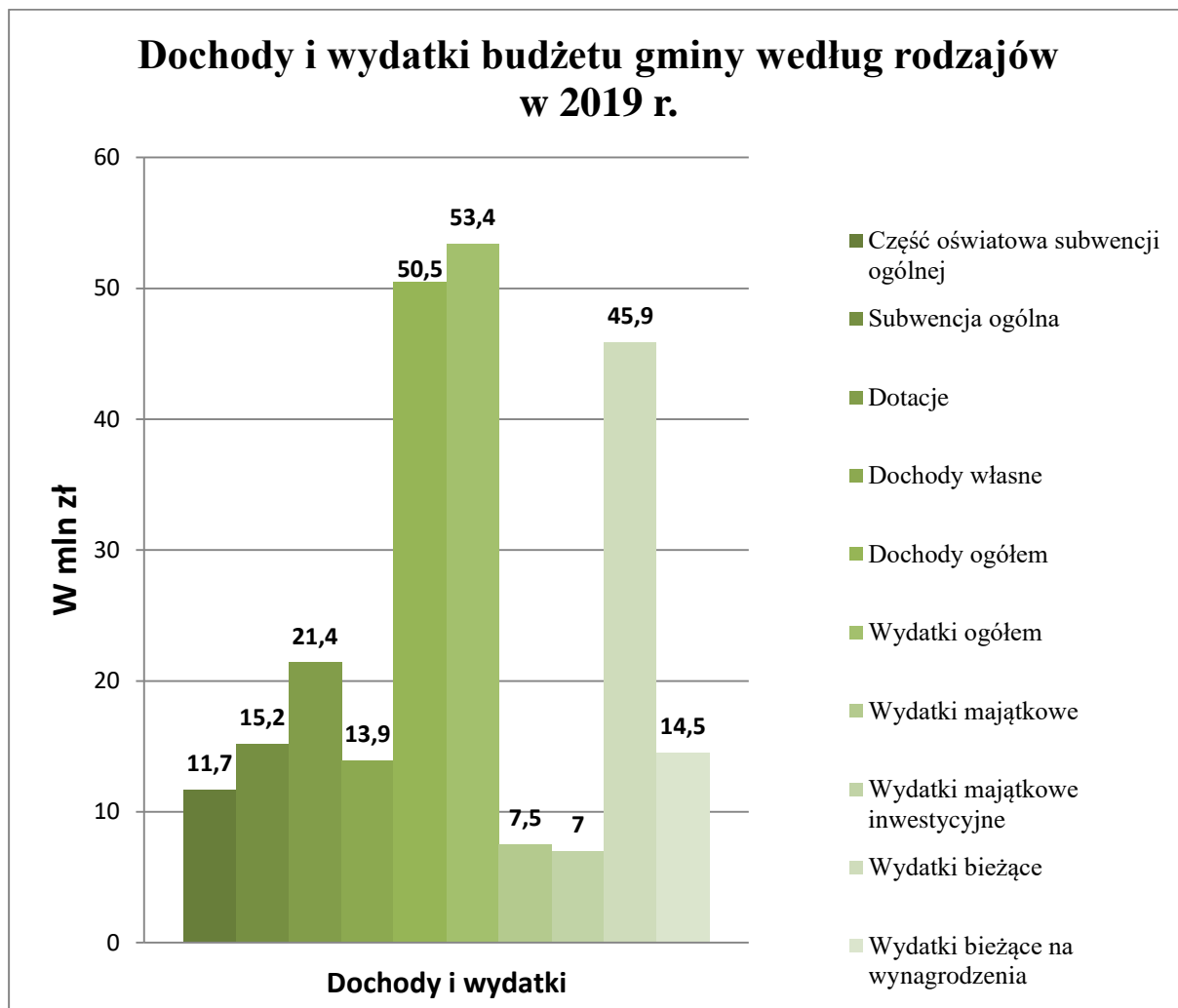
Wybrane dane demograficzne w 2019 r.	Powiat	Gmina	Powiat=100
Ludność	216796	9252	4,3
w tym kobiety	108794	4619	4,2
Urodzenia żywe	2681	95	3,5
Zgony	1700	81	4,8
Przyrost naturalny	981	14	.
Saldo migracji ogółem	-397	-12	.
Ludność w wieku:			
przedprodukcyjnym	48939	2041	4,2
produkcyjnym	133881	5760	4,3
poprodukcyjnym	33976	1451	4,3

Migracje ludności na pobyt stały



a Dane dotyczą obiektów posiadających 10 i więcej miejsc noclegowych. Stan w dniu 31 lipca. **b** Bez podmiotów gospodarczych o liczbie pracujących do 9 osób oraz gospodarstw indywidualnych w rolnictwie **c** W przypadku migracji zagranicznych dane dotyczą 2014 r.

FINANSE PUBLICZNE



Środki w dochodach budżetu gminy na finansowanie i współfinansowanie programów i projektów unijnych w 2019 r.

2,8 mln zł

W 2019 r. wydatki w dziale „Oświata i wychowanie” wyniosły 16687 tys. zł

Struktura dochodów budżetu gminy według działów	2017	2018	2019
OGÓLEM	100,0	100,0	100,0
Rolnictwo i łowiectwo	0,4	0,5	0,8
Transport i łączność	1,4	3,9	1,6
Gospodarka mieszkaniowa	0,5	1,4	0,8
Administracja publiczna	0,3	0,8	0,2
Bezpieczeństwo publiczne i ochrona przeciwpożarowa	0,0	0,1	0,0
Różne rozliczenia	35,3	31,4	30,2
Oświata i wychowanie	1,1	0,9	1,3
Pomoc społeczna	2,0	2,1	1,7
Pozostałe zadania w zakresie polityki społecznej	0,8	0,5	0,0
Edukacyjna opieka wychowawcza	0,1	0,1	0,4
Rodzina	32,6	30,9	31,6
Gospodarka komunalna i ochrona środowiska	1,7	2,5	3,7
Kultura i ochrona dziedzictwa narodowego	0,0	1,1	0,7
Kultura fizyczna	0,1	0,0	0,4
Dochody od osób prawnych, od osób	23,7	23,3	23,0

fizycznych i od innych jednostek nieposiadających osobowości prawnej			
Pozostałe	-	0,5	3,6

Struktura wydatków budżetu gminy według działów	2017	2018	2019
OGÓLEM	100,0	100,0	100,0
Rolnictwo i łowiectwo	0,9	1,7	1,0
Transport i łączność	7,4	6,7	5,2
Gospodarka mieszkaniowa	1,1	0,8	1,0
Administracja publiczna	8,7	7,1	6,2
Bezpieczeństwo publiczne i ochrona przeciwpożarowa	1,5	0,7	0,9
Różne rozliczenia	-	-	-
Oświata i wychowanie	32,4	31,2	31,3
Pomoc społeczna	4,2	4,6	4,1
Pozostałe zadania w zakresie polityki społecznej	0,7	0,8	0,1
Edukacyjna opieka wychowawcza	0,3	0,4	0,7
Rodzina	31,2	29,7	30,0
Gospodarka komunalna	6,7	7,3	7,0

i ochrona środowiska			
Kultura i ochrona dziedzictwa narodowego	2,3	2,9	4,1
Kultura fizyczna	0,6	1,0	1,2
Działalność usługowa	0,1	0,1	0,1
Ochrona zdrowia	0,3	0,3	0,3
Pozostałe	1,6	4,7	6,8

REGON

Podmioty gospodarki narodowej w rejestrze REGON w 2019 r.	Powiat	Gmina
OGÓLEM	18025	634
w tym w sektorze: rolniczym	366	15
przemysłowym	1486	59
budowlanym	5595	210
na 10 tys. ludności	831	685
Osoby fizyczne prowadzące działalność gospodarczą na 10 tys. ludności	691	557

Długość ścieżek rowerowych w 2019r.: - km

Udział powierzchni objętej obowiązującymi miejscowymi planami zagospodarowania przestrzennego w powierzchni ogółem w 2019 r. wyniósł 99,8 %

MIESZKANIA

Mieszkania oddane do użytkowania	2018	2019
OGÓŁEM	8	15
w tym:	8	15
indywidualne ^a		
przeznaczone na sprzedaż lub wynajem ^b	-	-

a - Przeznaczone na użytek własny inwestora

b - Łącznie z budownictwem indywidualnym przeznaczonym na sprzedaż lub wynajem

Zasoby mieszkaniowe	2018	2019
Mieszkania ^a	2651	2665
Przeciętna powierzchnia użytkowa ^a	88	88
1 mieszkania w m²		

Liczba wypłaconych dodatków mieszkaniowych	125	58
Zaległości w opłatach za mieszkanie w zasobach gminnych w tys. zł	0,9 ^b	.

a - Na podstawie bilansów zasobów mieszkaniowych

b - Dane za okres od początku powstania zaległości do końca okresu sprawozdawczego

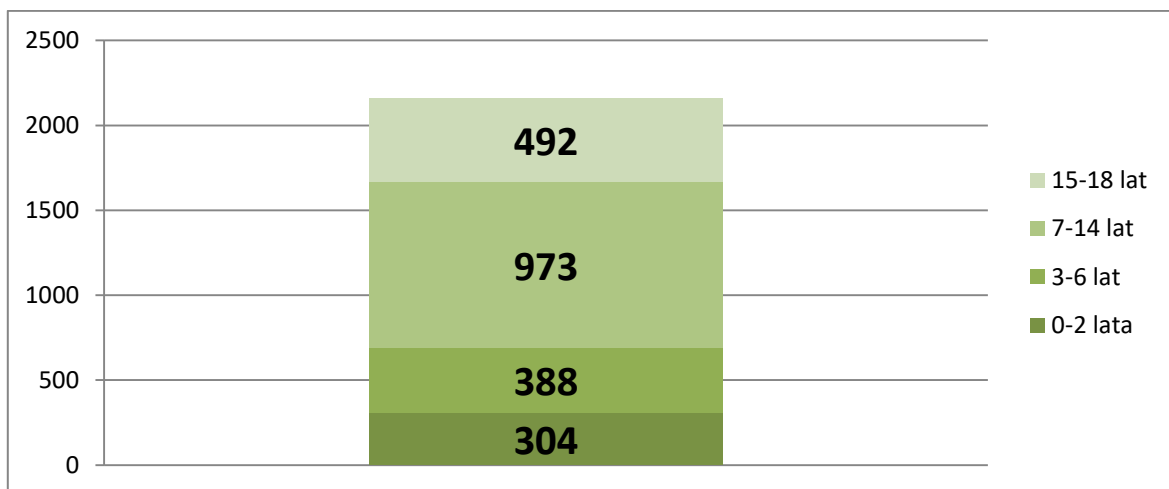
WYCHOWANIE I EDUKACJA

Żłobki	2017	2018	2019
Żłobki i kluby dziecięce	-	-	-
Dzieci przebywające w żłobkach i klubach dziecięcych (w ciągu roku)	-	-	-

Edukacja	2017/18	2018/19	2019/20
Placówki wychowania przedszkolnego	10	10	10
w tym przedszkola	1	1	1
Miejsca w przedszkolach	50	50	50
Dzieci w placówkach wychowania przedszkolnego	249	260	245

w tym w przedszkolach	21	20	8
Szkoły podstawowe	8	8	8
Uczniowie szkół podstawowych	771	875	849
Gimnazja	-	-	-
Uczniowie szkół gimnazjalnych	245	114	-
Liczba uczniów przypadająca na 1 oddział w szkołach:	13	13	13
podstawowych			
gimnazjalnych			

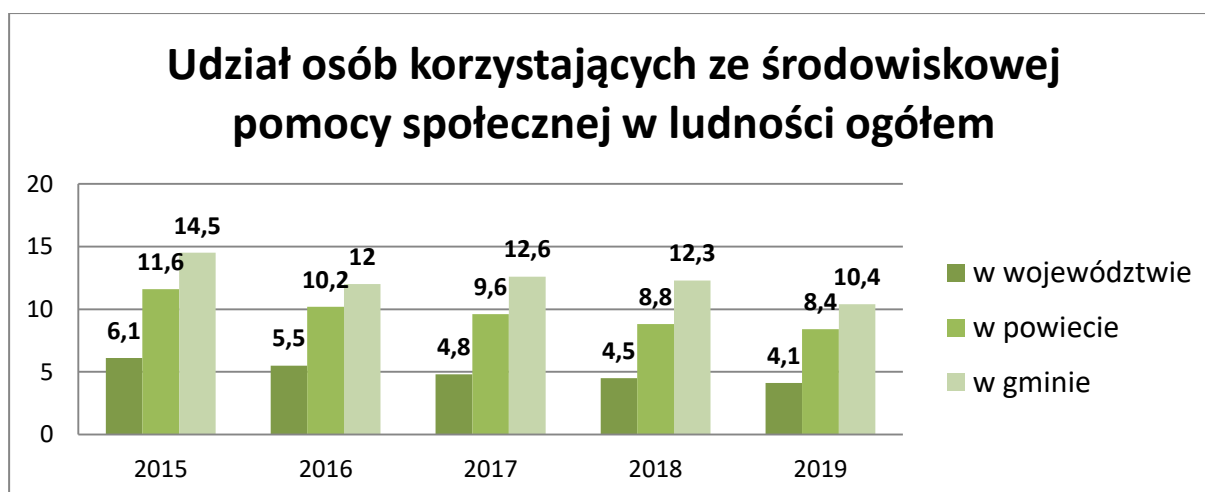
Ludność według wybranych grup wieku w 2019 r.



OCHRONA ZDROWIA I POMOC SPOŁECZNA

2019	Powiat	Gmina
Przychodnie	87	4
Liczba osób przypadających na 1 przychodnie	2492	2313
Porady podstawowej opieki zdrowotnej udzielone na 1 mieszkańca	3,8	3,8

W 2019 r. wydatki w działach „Pomoc społeczna” i „Pozostałe zadania w zakresie polityki społecznej” wyniosły 2210,6 tys. zł



Świadczenie wychowawcze RODZINA 500 + w 2019 r.	Powiat	Gmina
Przeciętna miesięczna liczba: rodzin pobierających świadczenie	16983	708
dzieci, na które rodziny pobierają świadczenie^a:	31175	1395
od 1 stycznia do 30 czerwca	40727	1672
od 1 lipca do 31 grudnia	236250,3	10031,5
Wyплаты świadczeń w tys. zł		

a - Dane dotyczą okresu od 1 stycznia do 30 czerwca

W 2019 r. wydatki na przeciwdziałanie alkoholizmowi wyniosły 137 tys. zł

KULTURA, SPORT

Biblioteki w 2019 r.	Powiat	Gmina
Biblioteki i filie	55	2
Czytelnicy w bibliotekach publicznych	35471	607
Wypożyczenia księgozbioru na 1 czytelnika w wol.	14	15

Instytucje kultury^a w 2019 r.	Powiat	Gmina
Placówki	50	5
Imprezy	1192	43
Uczestnicy imprez	418343	2840
Grupy artystyczne	163	11
Członkowie grup artystycznych	4129	245
Koła/kluby/sekcje	119	11
Członkowie kół/klubów/sekcji	2687	340

A - Centra, domy i ośrodki kultury, kluby i świetlice

Kluby sportowe w 2018 r.	Powiat	Gmina
Kluby	94	3
Członkowie	6046	334
Ćwiczący	5629	267

Trenerzy	108	5
Instruktorzy sportowi	97	4

RYNEK PRACY

2019	Powiat	Gmina
Pracujący^a	27562	762
Bezrobotni zarejestrowani	5981	231
w tym kobiety w %	67,4	67,5
Udział bezrobotnych zarejestrowanych w liczbie ludności w wieku produkcyjnym w %	4,5	4,0
Udział zarejestrowanych bezrobotnych kobiet w liczbie kobiet w wieku produkcyjnym w %	6,4	5,8

a - Bez podmiotów gospodarczych o liczbie pracujących do 9 osób oraz gospodarstw indywidualnych w rolnictwie.

ŚRODOWISKO

Leśnictwo w 2019 r.

Powierzchnia lasów ogółem w ha	2793
w tym lasy publiczne	824
w tym własność gminy	7
Lesistość w %	31,7

Gospodarka ściekowa i odpady w 2019 r.

Oczyszczalnie ścieków	6
Ludność korzystająca z oczyszczalni ścieków	4255
Gromadzenie i wywóz nieczystości ciekłych:	
nieczystości ciekłe bytowe odebrane w m² (w ciągu roku)	7025,4

zbiorniki bezodpływowe	1115
oczyszczalnie przydomowe	186
odpady komunalne zebrane w t (w ciągu roku)	1665
w tym z gospodarstw domowych	1346

Emisja zanieczyszczeń powietrza z zakładów szczególnie uciążliwych w 2019 r.	
Pyłowych w t	-
Gazowych w t	-

**GMINA WIEJSKA GRÓDEK NAD DUNAJCEM NA TLE GMIN
POWIATU I WOJEWÓDZTWA W 2019 R.**

Lokata gminy w powiecie - 1

Lokata gminy województwie – 10

Wyszczególnienie	Ludność na 1 km ²		Kobiety na 100 mężczyzn ^a		Saldo migracji na 1000 ludności		Dochody własne budżetu gminy ^b		Środki w dochodach budżetu gminy na finansowanie i współfinansowanie programów i projektów unijnych ^b		Wydatki budżetu gminy ^b		Dzieci w przedszkolach na 100 miejsc ^a		Przeciętna powierzchnia użytkowa 1 mieszkania w zasobach mieszkaniowych			Odsetek ludzkości korzystającej z instalacji			Podmioty gospodarki narodowej w rejestrze REGON na 10 tys. ludności			
									na 1 mieszkańca									wodociąg--gowej	kanaliza--cyjnej	gazo--wej				
GRÓDEK NAD DUNAJCEM (GM. WIEJSKA)	12	133	7	38	7	97	5	90	8	69	6	37	1	1	12	142	5	120	7	77	9	98	14	147
CHELMIEC (GM. WIEJSKA)	2	35	4	24	1	32	3	38	5	46	4	28	3	14	2	29	4	119	9	88	11	120	4	80
GRYBÓW 9GM. MIEJSKA)	1	19	15	161	11	150	8	101	4	42	9	47	11	147	15	175	8	136	4	62	2	49	6	105
GRYBÓW (GMINA WIEJSKA)	6	73	7	38	6	91	14	139	6	47	10	48	8	129	6	83	7	134	12	117	3	55	16	151
KAMIONKA WIELKA (GMINA WIEJSKA)	7	78	11	62	3	60	11	115	10	82	11	54	9	134	3	46	1	58	10	92	5	68	9	132
KORZENNA (GMI. WIEJSKA)	8	101	2	12	10	135	16	157	7	48	7	42	15	173	5	78	13	150	16	153	6	84	15	132

KRYNICA-ZDRÓJ (GM. MIEJSKO- WIEJSKA)	11	123	16	167	14	170	1	6	12	90	3	10	4	20	16	177	2	90	2	14	1	14	1	18
ŁABOWA (GM. WIEJSKA)	16	177	1	1	4	66	12	118	14	134	8	46	-	-	4	58	16	173	14	121	10	10 7	11	134
ŁĄCKO (GM. WIEJSKA)	10	113	4	24	13	164	15	150	2	8	1	7	7	116	11	139	15	158	11	111	13	15 8	13	143
ŁOSOSINA DOLNA (GM. WIEJSKA)	10	105	4	24	2	41	10	108	16	142	14	81	12	162	1	23	6	130	15	133	4	66	12	135
MUSZYNA (GM. MIEJSKO- WIEJSKA)	15	158	14	131	12	160	2	22	1	1	2	8	5	30	14	159	10	138	1	2	8	95	3	65
NAWOJOWA (GM. WIEJSKA)	5	64	12	102	9	119	7	97	9	75	12	57	14	172	7	95	12	148	5	72	12	13 5	8	127
PIWNICZNA- ZDRÓJ (GM. MIEJSKO- WIEJSKA)	14	155	12	102	15	177	4	88	11	86	15	130	2	13	13	155	14	155	6	74	15	16 5	2	127
PODEGRODZIE (GM. WIEJSKA)	4	46	7	38	5	69	13	123	15	136	13	77	6	47	8	106	11	145	13	118	15	16 5	9	132
RYTRO (GM. WIEJSKA)	13	151	2	12	16	182	9	107	13	119	16	153	13	163	9	121	9	137	3	44	14	16 1	7	114

STARY SĄCZ (GM. MIEJSKO-WIEJSKA)	3	42	7	38	8	104	6	93	3	18	5	32	10	136	10	132	3	106	8	82	7	86	5	81
---	---	----	---	----	---	-----	---	----	---	----	---	----	----	-----	----	-----	---	-----	---	----	---	----	---	----

a - Największa wartość została oznaczona, jako lokata 1, natomiast największa – jako ostatnia lokata spośród zestawionych jednostek.

b - Bez gmin mających również status miasta na prawach powiatu

Rozdział 3

FINANSE I BUDŻET GMINY GRÓDEK NAD DUNAJCEM

Budżet gminy na dzień 1 stycznia 2020 roku przyjęty Uchwałą Budżetową Rady Gminy Gródek n/Dunajcem Nr XX/130/2019 z dnia 30 grudnia 2019 r po stronie:

1. Dochodów wynosił kwotę 48.998.077,44 złotych w tym:

a) dochody bieżące - 46.070.622,00 zł

b) dochody majątkowe - 2.927.455,44 zł

Tabela 12 Dochody przyjęte Uchwałami Budżetowymi Rady Gminy Gródek nad Dunajcem z 3 lat tj. przyjęte 30 grudnia 2019r (budżet na rok 2020),, przyjęte 28 grudnia 2018(budżet na rok 2019), przyjęte 29 grudnia 2017 (budżet na rok 2018)

Dochody przyjęte Uchwałami Budżetowymi Rady Gminy Gródek nad Dunajcem z 3 lat tj. przyjęte 30 grudnia 2019r (budżet na rok 2020),, przyjęte 28 grudnia 2018(budżet na rok 2019), przyjęte 29 grudnia 2017 (budżet na rok 2018)			
	2020	2019	2018
Dochody majątkowe	2 927 455,44	3 589 472,00	2 160 418,00
Dochody bieżące	46 070 622,00	40 650 175,46	40 844 582,00
Dochody ogółem	48 998 077,44	44 239 647,46	43 005 000,00

Źródło: Opracowanie własne, na podstawie danych z gminy Gródek nad Dunajcem.

2. Wydatków wynosił kwotę 50.774.060,44 złotych w tym:

1) wydatki bieżące – 45.755.069,37 złote w tym:

a) wydatki bieżące jednostek budżetowych 27.861.080,37 zł w tym:

- wydatki na wynagrodzenia i składki od nich naliczane – 19.586.523,75 zł

- wydatki związane z realizacją zadań statutowych jedn. budżetowych – 8.277.556,62 zł

b) wydatki na dotacje na zadania bieżące – 1.290.840,00 zł,

c) wydatki na świadczenia na rzecz osób fizycznych – 16.200.949,00 zł,

d) wydatki na obsługę długu publicznego – 399.200,00 zł,

2) wydatki majątkowe w łącznej kwocie 5.018.991,07 zł w tym;

a) wydatki na inwestycje i zakupy inwestycyjne 4.518.991,07 zł ,w tym na programy

finansowane z udziałem środków , o których mowa w art. 5 ust. 1 pkt. 2 i 3 –

1.554.797,62 zł

b) zakup i objęcie akcji i udziałów – 500.000,00 zł

Tabela 13 Wydatki przyjęte Uchwałami Budżetowymi Rady Gminy Gródek nad Dunajcem z 3 lat tj. przyjęte 30 grudnia 2019r (budżet na rok 2020),. przyjęte 28 grudnia 2018(budżet na rok 2019), przyjęte 29 grudnia 2017 (budżet na rok 2018)

Wydatki przyjęte Uchwałami Budżetowymi Rady Gminy Gródek nad Dunajcem z 3 lat tj. przyjęte 30 grudnia 2019r (budżet na rok 2020),. przyjęte 28 grudnia 2018(budżet na rok 2019), przyjęte 29 grudnia 2017 (budżet na rok 2018)				
		2020	2019	2018
1.	Wydatki bieżące	45 755 069,37	40 092 647,27	39 971 754,03
	w tym:			
	a) Wydatki bieżące jednostek budżetowych	27 861 080,37	23 857 027,16	23 971 754,03
	- wydatki na wynagrodzenia i składki od nich naliczane	19 586 523,75	17 575 010,75	16 792 869,75
	- wydatki związane z realizacją zadań statutowych jedn. budżetowych	8 277 556,62	6 282 016,41	6 988 467,86
	b) wydatki na dotacje na zadania bieżące	1 290 840,00	2 449 868,53	1 169 800,00
	c) wydatki na świadczenia na rzecz osób fizycznych	16 200 949,00	13 325 969,00	14 382 976,00

d) wydatki na obsługę długu publicznego	399 200,00	374 200,00	351 000,00
e) wydatki na programy finansowane z udziałem środków, o których mowa w art. 5 ust. 1 pkt. 2 i 3 ustawy z dnia 27 sierpnia 2009 r. - o finansach publicznych (Dz.U. 2009 nr 157 poz. 1240)	-	85 782,58	286 613,42
2. Wydatki majątkowe – w łącznej kwocie	5 018 991,07	7 194 706,19	4 941 520,97
a) wydatki inwestycyjne i zakupy inwestycyjne	4 518 991,07	6 694 706,19	4 341 520,97
b) zakup i objęcie akcji i udziałów	500 000,00	500 000,00	600 000,00
WYDATKI OGÓŁEM	50 774 060,44	47 287 553,46	44 913 275,00

Źródło: Opracowanie własne, na podstawie danych z gminy Gródek nad Dunajcem.

3. Deficyt budżetu Gminy ustalono w kwocie 1.775.983,00 złotych, a jako źródło finansowania deficytu przyjęto przychody z zaciąganego kredytu,

Tabela 14 Deficyt budżetu gminy ustalony przyjętymi Uchwałami Budżetowymi Rady Gminy Gródek nad Dunajcem z 3 lat tj. przyjęte 30 grudnia 2019r (budżet na rok 2020)., przyjęte 28 grudnia 2018(budżet na rok 2019), przyjęte 29 grudnia 2017 (budżet na rok 2018)

Deficyt budżetu gminy ustalony przyjętymi Uchwałami Budżetowymi Rady Gminy Gródek nad Dunajcem z 3 lat tj. przyjęte 30 grudnia 2019r (budżet na rok 2020)., przyjęte 28 grudnia 2018(budżet na rok 2019), przyjęte 29 grudnia 2017 (budżet na rok 2018)			
	2020	2019	2018
Deficyt budżetowy (a jako źródło finansowania deficytu przyjęto przychody z zaciągniętego kredytu)	1 775 983,00	3 047 906,00	1 908 275,00

Źródło: Opracowanie własne, na podstawie danych z gminy Gródek nad Dunajcem.

4. Plan przychodów ustalono na kwotę – 4.043.010,00 złotych,

Tabela 15 Plan przychodów gminy ustalony przyjętymi Uchwałami Budżetowymi Rady Gminy Gródek nad Dunajcem z 3 lat tj. przyjęte 30 grudnia 2019r (budżet na rok 2020)., przyjęte 28 grudnia 2018(budżet na rok 2019), przyjęte 29 grudnia 2017 (budżet na rok 2018)

Plan przychodów gminy ustalony przyjętymi Uchwałami Budżetowymi Rady Gminy Gródek nad Dunajcem z 3 lat tj. przyjęte 30 grudnia 2019r (budżet na rok 2020)., przyjęte 28 grudnia 2018(budżet na rok 2019), przyjęte 29 grudnia 2017 (budżet na rok 2018)			
	2020	2019	2018
Plan przychodów	4 043 010,00	4 872 027,00	4 159 121,00

Źródło: Opracowanie własne, na podstawie danych z gminy Gródek nad Dunajcem.

5. Plan rozchodów ustalono na kwotę 2.267.027,00 złotych.

Tabela 16 Plan rozchodów gminy ustalony przyjętymi Uchwałami Budżetowymi Rady Gminy Gródek nad Dunajcem z 3 lat tj. przyjęte 30 grudnia 2019r (budżet na rok 2020)., przyjęte 28 grudnia 2018(budżet na rok 2019), przyjęte 29 grudnia 2017 (budżet na rok 2018)

Plan rozchodów gminy ustalony przyjętymi Uchwałami Budżetowymi Rady Gminy Gródek nad Dunajcem z 3 lat tj. przyjęte 30 grudnia 2019r (budżet na rok 2020)., przyjęte 28 grudnia 2018(budżet na rok 2019), przyjęte 29 grudnia 2017 (budżet na rok 2018)			
	2020	2019	2018
Plan rozchodów	2 267 027,00	1 824 121,00	2 250 846,00

Źródło: Opracowanie własne, na podstawie danych z gminy Gródek nad Dunajcem.

W okresie sprawozdawczym Rada Gminy podejmowała uchwały zmieniające plan dochodów przychodów oraz plan wydatków budżetu.

Zmiany te dokonywane były w oparciu o zmiany kwot subwencji, zwiększone kwoty dotacji celowych z budżetu państwa, z budżetu innych jednostek samorządowych, kwoty środków dotacji celowej w ramach programów finansowanych z udziałem środków europejskich i inne pozostałe dochody .

W wyniku dokonanych zmian w budżecie w ciągu okresu sprawozdawczego Rada Gminy:

- kwotę planowanych dochodów zwiększyła o 2.845.833,98 zł
- kwotę planowanych wydatków zwiększyła o 3.045.586,04 zł,

- kwotę planowanych przychodów zwiększyła o 1.583.531,52 zł

- kwotę planowanych rozchodów zwiększyła o 1.383.779,46 zł

Tabela 17 Zamiany w dochodach, wydatkach, przychodach oraz rozchodach w Budżecie Gminy w ciągu okresów sprawozdawczych za lata 2020,2019,2018.

W wyniku dokonanych zmian w Budżecie Gminy w ciągu okresów sprawozdawczych (za lata 2020,2019,2018) - Rada Gminy zwiększyła planowane: dochody, wydatki, przychody, rozchody.			
	2020	2019	2018
Kwota planowanych dochodów (zwiększona o)	2 845 833, 98	2 679 573,88	3 699 184,23
Kwota planowanych wydatków (zwiększona o)	3 045 586,04	3 673 138,10	5 682 029,23
Kwota planowanych przychodów (zwiększona o)	1 583 531,52	1 856 165,14	2 123 656,92
Kwota planowanych rozchodów (zwiększona o)	1 383 779,46	862 600,92	140 811,92

Źródło: Opracowanie własne, na podstawie danych z gminy Gródek nad Dunajcem.

W oparciu o zwiększone kwoty dochodów budżetu z tytułu dotacji celowych z budżetu państwa na realizację zadań zleconych oraz zadań własnych w planie dochodów i wydatków budżetu dokonywane były również zmiany Zarządzeniami Wójta Gminy. W wyniku dokonanych zmian plan dochodów i wydatków budżetu w okresie sprawozdawczym został zwiększony o 3.221.026,29 złotych za rok 2020, natomiast za rok 2019 został zwiększony o 4 793 764,85, a za rok 2018 został zwiększony o 1 924 511,88.

Ponadto nadmienić należy, że w okresie sprawozdawczym Wójt Gminy dokonywał zmian w budżecie polegających na przesunięciach w planie wydatków w granicach działu w ramach poszczególnych rozdziałów i grup, stosownie do upoważnienia wynikającego z zapisów uchwały Budżetowej na 2020 r. Zmiany te wynikały min. z czasu realizacji poszczególnych rodzajów wydatków.

W wyniku zmian w budżecie dokonanych uchwałami Rady Gminy i Zarządzeniami Wójta Gminy w okresie sprawozdawczym ogólny plan dochodów, wydatków, przychodów i rozchodów budżetu Gminy Gródek nad Dunajcem po dokonanych zmianach na dzień 31 grudnia 2020 roku przedstawia się następująco:

1. Plan dochodów budżetu wynosi kwotę 55.064.937,71 złotych w tym:

a) dochody bieżące - 50.759.256,49 zł

b) dochody majątkowe - 4.305.681,22 zł

Tabela 18 Zmiany w dochodach w Budżecie Gminy w ciągu okresów sprawozdawczych za lata 2020,2019,2018.

Po zmianach Dochody przyjęte Uchwałami Budżetowymi Rady Gminy Gródek nad Dunajcem z 3 lat tj. przyjęte 30 grudnia 2019r (budżet na rok 2020)., przyjęte 28 grudnia 2018(budżet na rok 2019), przyjęte 29 grudnia 2017 (budżet na rok 2018)			
	2020	2019	2018
Dochody majątkowe	4 305 681,22	4 719 757,58	5 547 524,66
Dochody bieżące	50 759 256,49	46 993 228,61	43 081 171,45
Dochody ogółem	55 064 937,71	51712 986,19	48 628 696,11

Źródło: Opracowanie własne, na podstawie danych z gminy Gródek nad Dunajcem.

2. Plan wydatków budżetu wynosi kwotę 57.040.672,77 złotych w tym:

1) wydatki bieżące – 50.962.058,44 złotych w tym:

a) wydatki bieżące jednostek budżetowych 29.187.371,54 zł w tym:

- wydatki na wynagrodzenia i składki od nich naliczane – 19.828.002,14 zł,

- wydatki związane z realizacją zadań statutowych jedn. budżetowych – 9.359.369,40 zł,

b) wydatki na dotacje na zadania bieżące – 1.365.340,00 zł,

c) wydatki na świadczenia na rzecz osób fizycznych – 18.763.765,00 zł,

d) wydatki bieżące na programy finansowane z udziałem środków, o których mowa w art. 5 ust. 1 pkt. 2 i 3 - 1.246.381,90 zł,

e) wydatki na obsługę długu publicznego 399.200,00 zł,

- 2) wydatki majątkowe w łącznej kwocie 6.078.614,33 złotych w tym;
- a) wydatki na inwestycje i zakupy inwestycyjne 5.378.614,33 zł, w tym na programy finansowane z udziałem środków, o których mowa w art. 5 ust. 1 pkt. 2 i 3 kwota – 1.729.584,77 zł
- b) zakup i objęcie akcji i udziałów – 700.000,00 zł

Tabela 19 Zmiany w wydatkach w Budżecie Gminy w ciągu okresów sprawozdawczych za lata 2020,2019,2018.

Wydatki (po zmianach) przyjęte Uchwałami Budżetowymi Rady Gminy Gródek nad Dunajcem z 3 lat tj. przyjęte 30 grudnia 2019r (budżet na rok 2020)., przyjęte 28 grudnia 2018(budżet na rok 2019), przyjęte 29 grudnia 2017 (budżet na rok 2018)		2020	2019	2018
1.	Wydatki bieżące w tym:	50 962 058,44	47 422 821,02	42 983 739,43
	a) Wydatki bieżące jednostek budżetowych	29 187 371,54	28 115 971,60	25 307 515,50
	- wydatki na wynagrodzenia i składki od nich naliczane	19 828 002,14	17 982 096,91	16 927 258,91
	- wydatki związane z realizacją zadań statutowych jedn. budżetowych	9 359 369,40	10 133 874,69	8 380 456,59
	b) wydatki na dotacje na zadania bieżące	1 365 340,00	1 248 946,00	1 211 901,00
	c) wydatki na świadczenia na rzecz osób fizycznych	18 763 765,00	17 571 353,44	15 737 405,76
	d) wydatki na obsługę długu publicznego	399 200,00	374 200,00	251 000,00

e) wydatki na programy finansowane z udziałem środków, o których mowa w art. 5 ust. 1 pkt. 2 i 3 ustawy z dnia 27 sierpnia 2009 r. o finansach publicznych (Dz.U. 2009 nr 157 poz. 1240)	1246 381,90	112 349,98	475 917,17
2. Wydatki majątkowe – w łącznej kwocie	6 078 614,33	8 331 635,39	9 536 076,68
a) wydatki inwestycyjne i zakupy inwestycyjne	5 378 614,33	7 830 135,39	8 436 076,68
b) zakup i objęcie akcji i udziałów	700 000,00	501 500,00	1 100 000,00
WYDATKI OGÓŁEM	57 040 672,71	55 754 456,41	52 519 816,11

Źródło: Opracowanie własne, na podstawie danych z gminy Gródek nad Dunajcem.

3. Po dokonanych zmianach w planowanych kwotach dochodów i wydatków w roku 2020 budżet zamyka się kwotą planowanego deficytu w wysokości 1.975.735,06 złotych.

Tabela 20 Zamiany w deficycie Budżetu Gminy w ciągu okresów sprawozdawczych za lata 2020, 2019, 2018.

Po zmianach deficyt budżetu gminy ustalony przyjętymi Uchwałami Budżetowymi Rady Gminy Gródek nad Dunajcem z 3 lat tj. przyjęte 30 grudnia 2019r (budżet na rok 2020)., przyjęte 28 grudnia 2018(budżet na rok 2019), przyjęte 29 grudnia 2017 (budżet na rok 2018)			
	2020	2019	2018
Deficyt budżetowy (a jako źródło finansowania deficytu przyjęto przychody z zaciągniętego kredytu)	1 975 735,06	4 041 470,22	3 891 120,00

Źródło: Opracowanie własne, na podstawie danych z gminy Gródek nad Dunajcem.

4. Plan przychodów po zmianach wynosi kwotę 5.626.541,52 złotych, w tym z tytułu:

a) planowanego do zaciągnięcia kredytu kwota 3.500.000,00 złotych, w tym na finansowanie deficytu kwota 1.262.095,54 złotych oraz na spłatę wcześniej zaciągniętych zobowiązań z tytułu kredytów kwota 2.237.904,46 złotych

b) planowanej do zaciągnięcia pożyczki w BGK na wyprzedzające finansowanie działań finansowanych ze środków pochodzących z budżetu Unii Europejskiej – 517.902,00 zł

c) wolnych środków w wysokości – 1.539.531,71 zł,

d) niewykorzystanych środków pieniężnych, o których mowa w art.217 ust.2 pkt.8 ustawy-69.107,81złotych

Tabela 21 Zamiany w przychodach w Budżecie Gminy w ciągu okresów sprawozdawczych za lata 2020,2019,2018.

Plan przychodów gminy ustalony przyjętymi Uchwałami Budżetowymi Rady Gminy Gródek nad Dunajcem z 3 lat tj. przyjęte 30 grudnia 2019r (budżet na rok 2020),, przyjęte 28 grudnia 2018(budżet na rok 2019), przyjęte 29 grudnia 2017 (budżet na rok 2018)			
	2020	2019	2018
Plan przychodów	5 626 541,52	6 728 192,14	60282 777,92

Źródło: Opracowanie własne, na podstawie danych z gminy Gródek nad Dunajcem.

5. Plan rozchodów po zmianach wynosi kwotę 3.650.806,46 złotych.

Tabela 22 Zamiany w rozchodach w Budżecie Gminy w ciągu okresów sprawozdawczych za lata 2020, 2019, 2018.

Plan rozchodów gminy ustalony przyjętymi Uchwałami Budżetowymi Rady Gminy Gródek nad Dunajcem z 3 lat tj. przyjęte 30 grudnia 2019r (budżet na rok 2020),, przyjęte 28 grudnia 2018(budżet na rok 2019), przyjęte 29 grudnia 2017 (budżet na rok 2018)			
	2020	2019	2018
Plan rozchodów	3 650 806,46	2 686 721,92	2 391 657,92

Źródło: Opracowanie własne, na podstawie danych z gminy Gródek nad Dunajcem.

Na dzień 31 grudnia 2020 roku suma planowanych dochodów i przychodów budżetu wynosi 60.691.479,23 złotych i jest równa sumie planowanych wydatków i rozchodów budżetu, która wynosi 60.691.479,23 złotych.

Rozdział 4

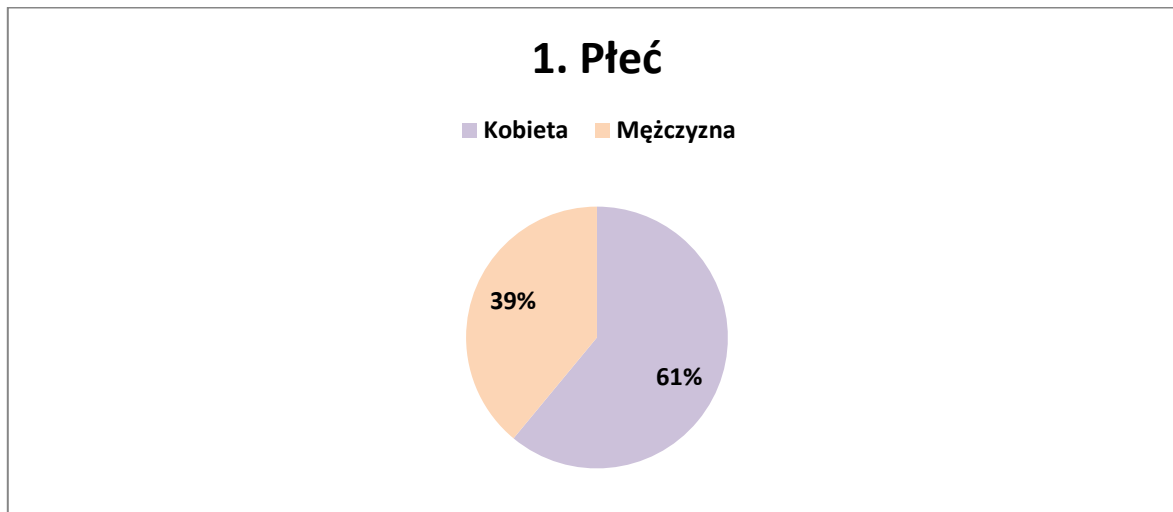
PARTYCYPACJA SPOŁECZNA

4.1. WYNIKI BADAŃ SPOŁECZNYCH

CHARAKTERYSTYKA GRUPY DOCELOWEJ

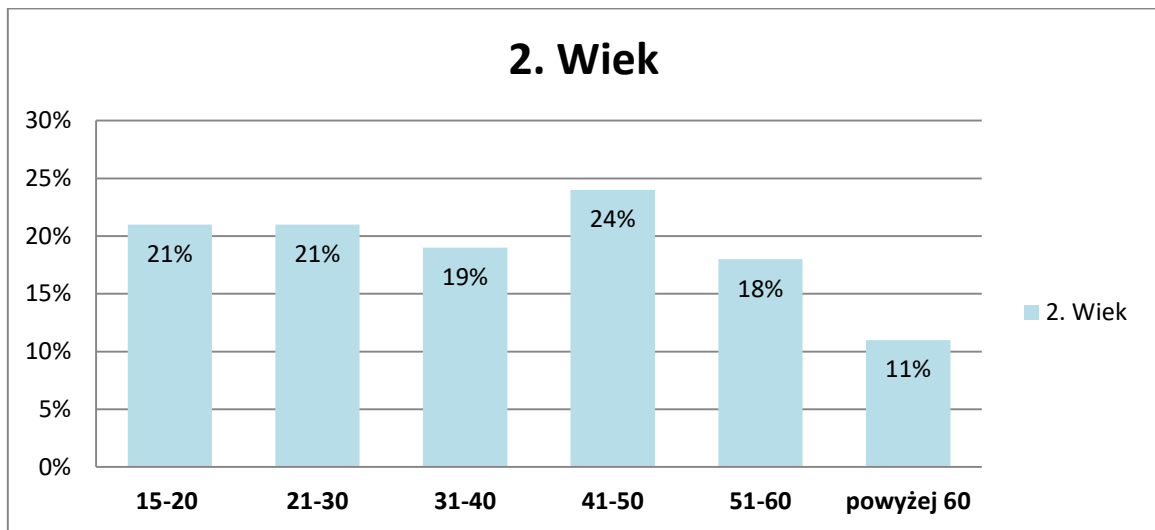
Zgodnie z przygotowaną konceptualizacją badań ankietowych optymalna wielkość próby gwarantującej 95% prawdopodobieństwo wiarygodności otrzymanych wyników dla gminy Gródek nad Dunajcem, liczącej 9 252 mieszkańców (2019, Urząd Statystyczny w Krakowie), winniśmy zebrać ok. 367 ankiet. Ze względu jednak na obostrzenia spowodowane COVID-19 uznaliśmy, iż zebrana liczba ankiet w ilości 130 jest wystarczającą próbą reprezentacyjną dla gminy Gródek nad Dunajcem, a uzyskane wyniki pokazują prawidłowe trendy i opinie mieszkańców gminy, dotyczące sytuacji społecznej, gospodarczej i przestrzennej na połowę III kwartału 2021 r.

Wykres 1 Podział ankietowanych ze względu na płeć w gminie Gródek nad Dunajcem



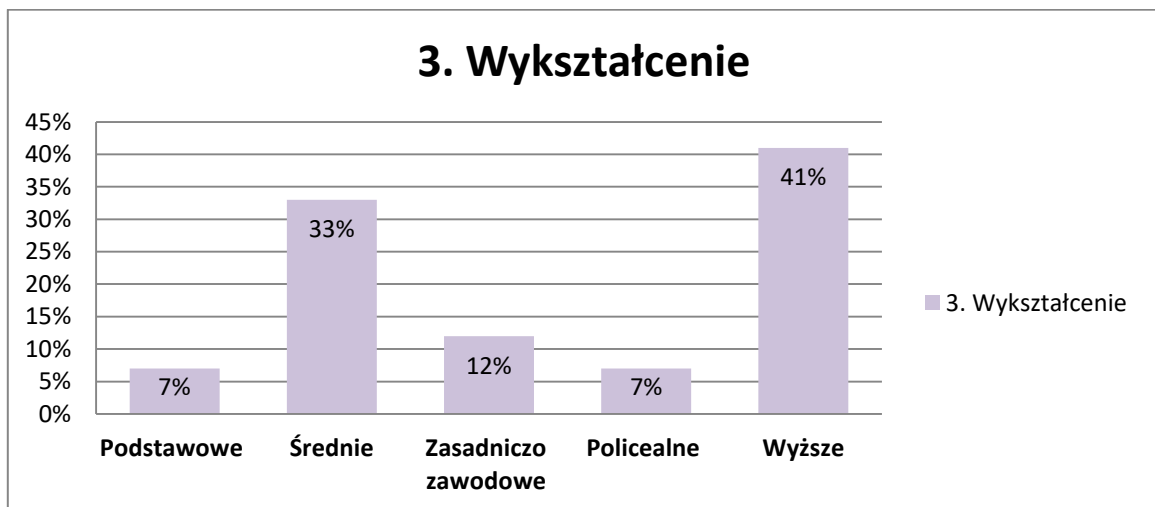
Źródło: Opracowanie własne.

Wykres 2 Podział ankietowanych ze względu na wiek w gminie Gródek nad Dunajcem



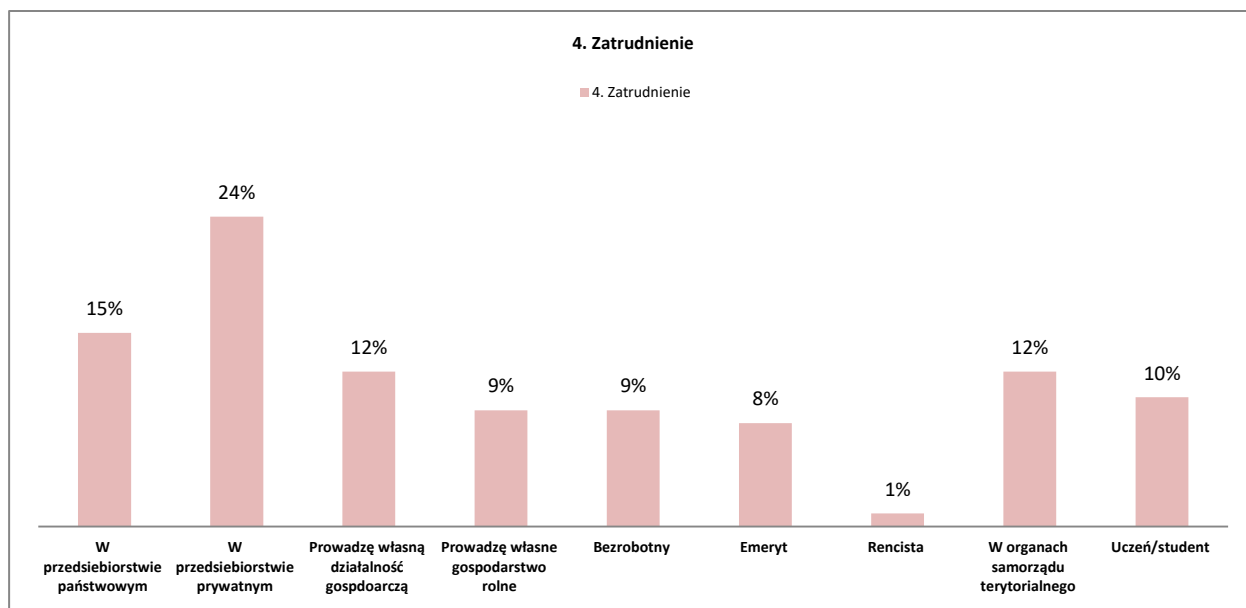
Źródło: Opracowanie własne.

Wykres 3 Podział ankietowanych ze względu na wykształcenie w gminie Gródek nad Dunajcem



Źródło: Opracowanie własne.

Wykres 4 Podział ankietowanych ze względu na zatrudnienie w gminie Gródek nad Dunajcem



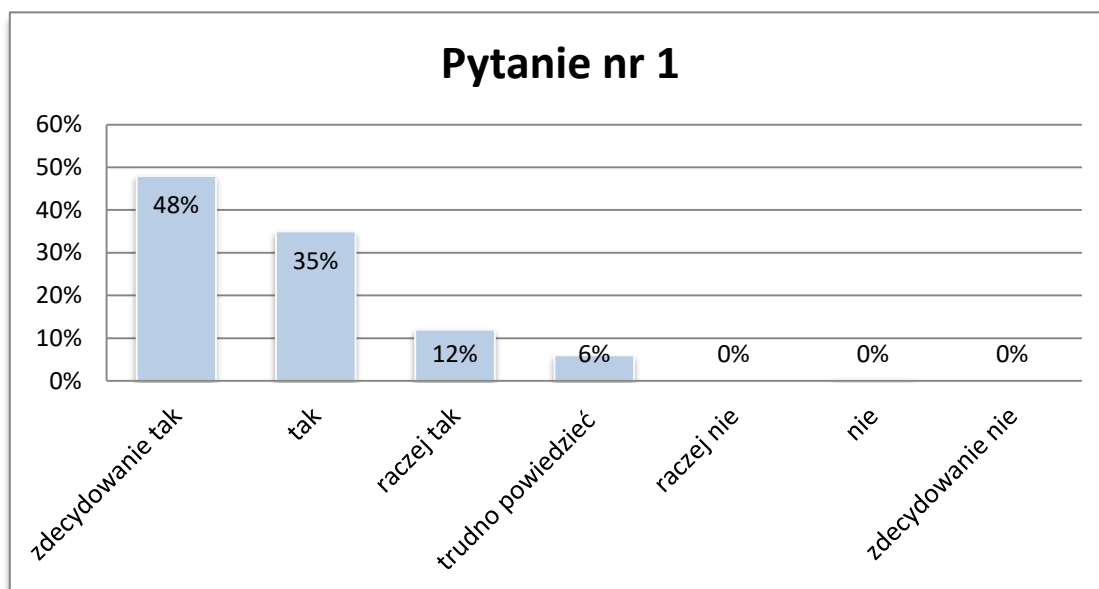
Źródło: Opracowanie własne.

W badaniu opinii publicznej w zakresie opracowania „Strategii Rozwoju Gminy Gródek nad Dunajcem na lata 2022-20230”, na terenie gminy Gródek nad Dunajcem, wzięło udział 130 ankietowanych. Wśród respondentów, większość stanowiły kobiety tj. 61%, natomiast 39% to mężczyźni. Największa liczba badanych to osoby w wieku 41 - 50 lat czyli 24%, zaraz po osobach w tym wieku, są ankietowani w przedziale wiekowym 31-40, tj. 19%. Największa część ankietowanych posiada wykształcenie wyższe, tj. 41%, również liczna część ankietowanych, tj. 33%, posiada wykształcenie średnie. Najliczniejszą grupę stanowiły osoby zatrudnione w przedsiębiorstwie prywatnym – 24%, następnie w przedsiębiorstwie państwowym – 15%, oraz osoby prowadzące własną działalność gospodarczą czy pracujące w organach samorządu terytorialnego – po 12%.

ANALIZA POSZCZEGÓLNYCH PYTAŃ W ANKIECIE DO BADAŃ SPOŁECZNYCH W GMINIE GRÓDEK NAD DUNAJCEM W ZAKRESIE OPRACOWANIA „STRATEGII ROZWOJU GMINY GRÓDEK NAD DUNAJCEM NA LATA 2022-2030”

1. Czy według Pani/Pana Gminie Gródek nad Dunajcem potrzebna jest strategia rozwoju mająca na celu ożywić jej rozwój społeczny, przestrzenny i gospodarczy?

Wykres 5 Pytanie nr 1 - Czy według Pani/Pana Gminie Gródek nad Dunajcem potrzebna jest strategia rozwoju mająca na celu ożywić jej rozwój społeczny, przestrzenny i gospodarczy?

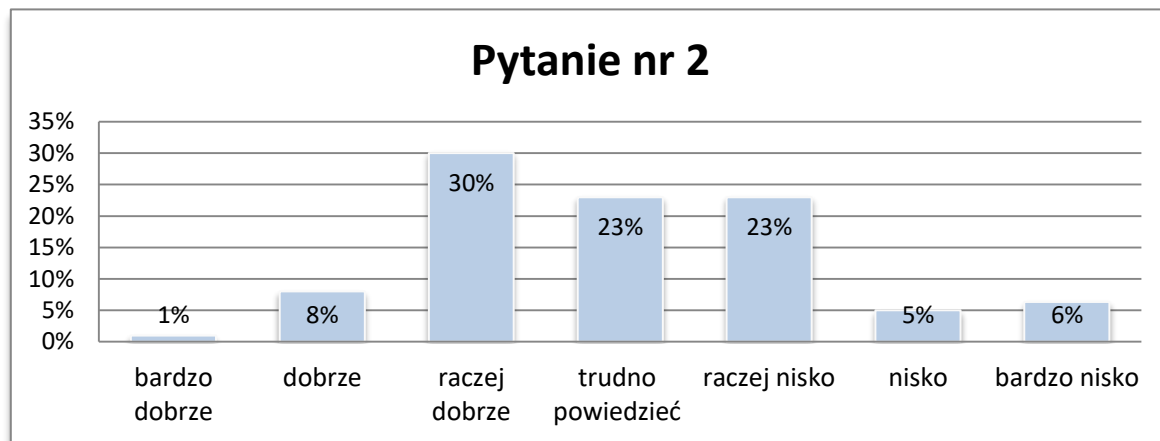


Źródło: Opracowanie własne.

Na pytanie: „Czy według Pani/Pana Gminie Gródek nad Dunajcem potrzebna jest strategia rozwoju mająca na celu ożywić jej rozwój społeczny, przestrzenny i gospodarczy?”, większość ankietowanych odpowiedziała za potrzebą opracowania, iż 48% zaznaczyło zdecydowanie tak, 35% – tak, a 12% – raczej tak, czyli 95% ankietowanych jest przekonana o potrzebie opracowania strategii rozwoju.

2. Jak ocenia Pani/Pan dotychczasowe wykorzystanie możliwości rozwojowych Gminy Gródek nad Dunajcem?

Wykres 6 Pytanie nr 2 - Jak ocenia Pani/Pan dotychczasowe wykorzystanie możliwości rozwojowych Gminy Gródek nad Dunajcem?

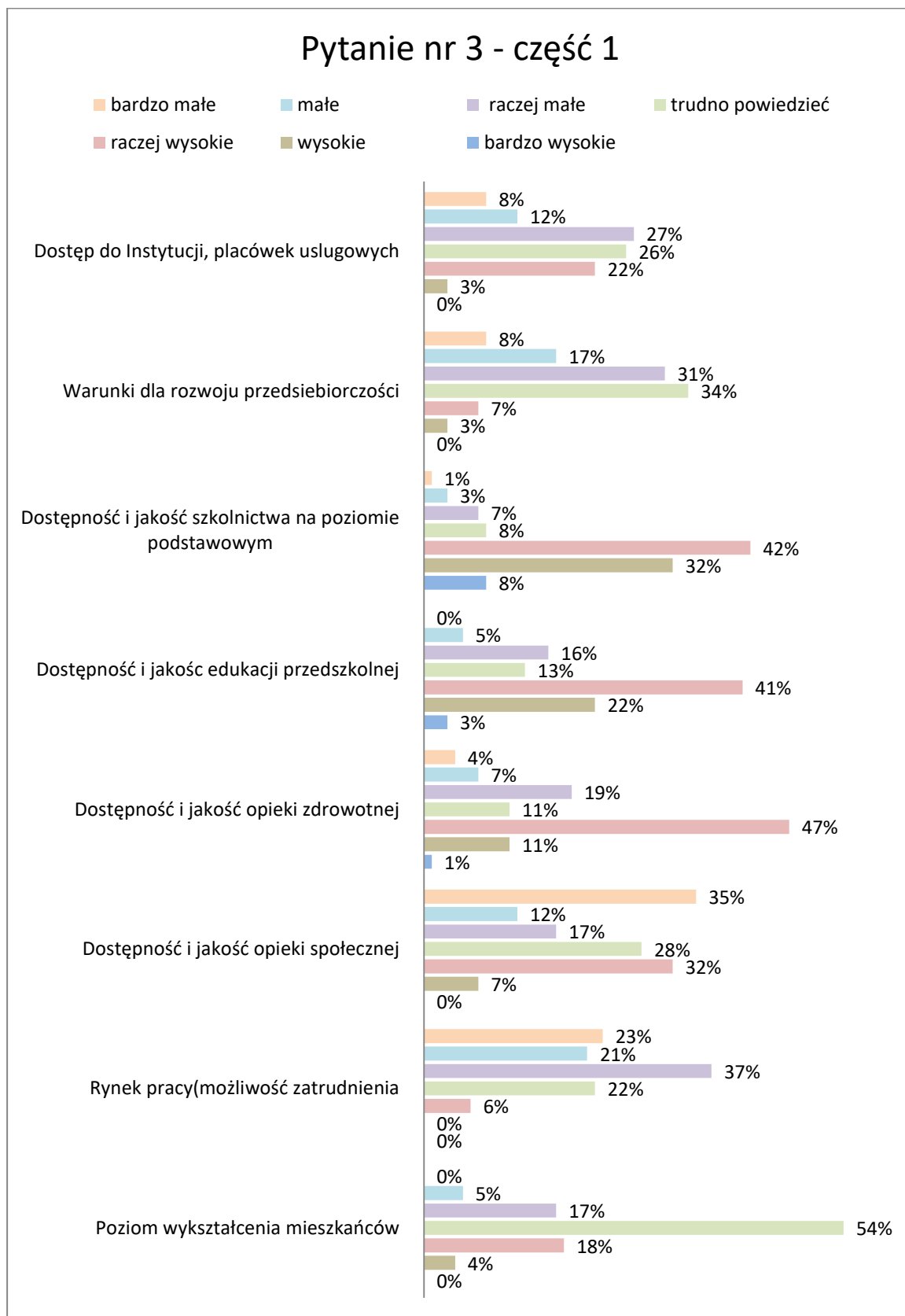


Źródło: Opracowanie własne.

Na pytanie – „Jak ocenia Pani/Pan dotychczasowe wykorzystanie możliwości rozwojowych Gminy Gródek nad Dunajcem?” – zdania są podzielone, ponieważ duża część ankietowanych nie ma zdania, ponieważ 23% osób odpowiedziało, iż trudno powiedzieć, natomiast 30% ocenia raczej dobrze dotychczasowe możliwości rozwoju gminy Gródek nad Dunajcem, a aż 23% ocenia raczej nisko dotychczasowe możliwości gminy.

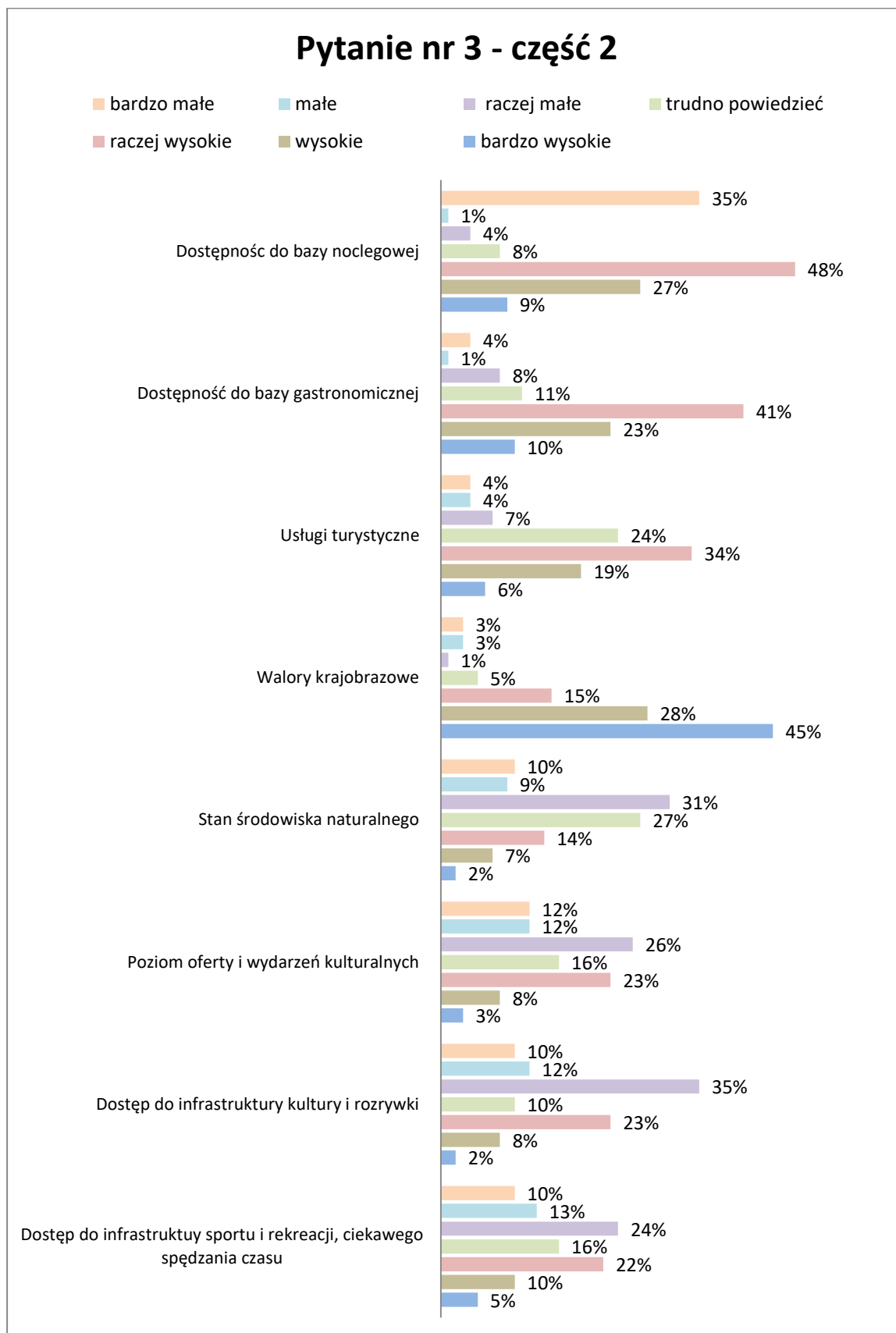
3. Ocena komfortu i jakości życia w Gminie Gródek nad Dunajcem.

Wykres 7 Pytanie nr 3 - część 1 Ocena komfortu i jakości życia w Gminie Gródek nad Dunajcem.



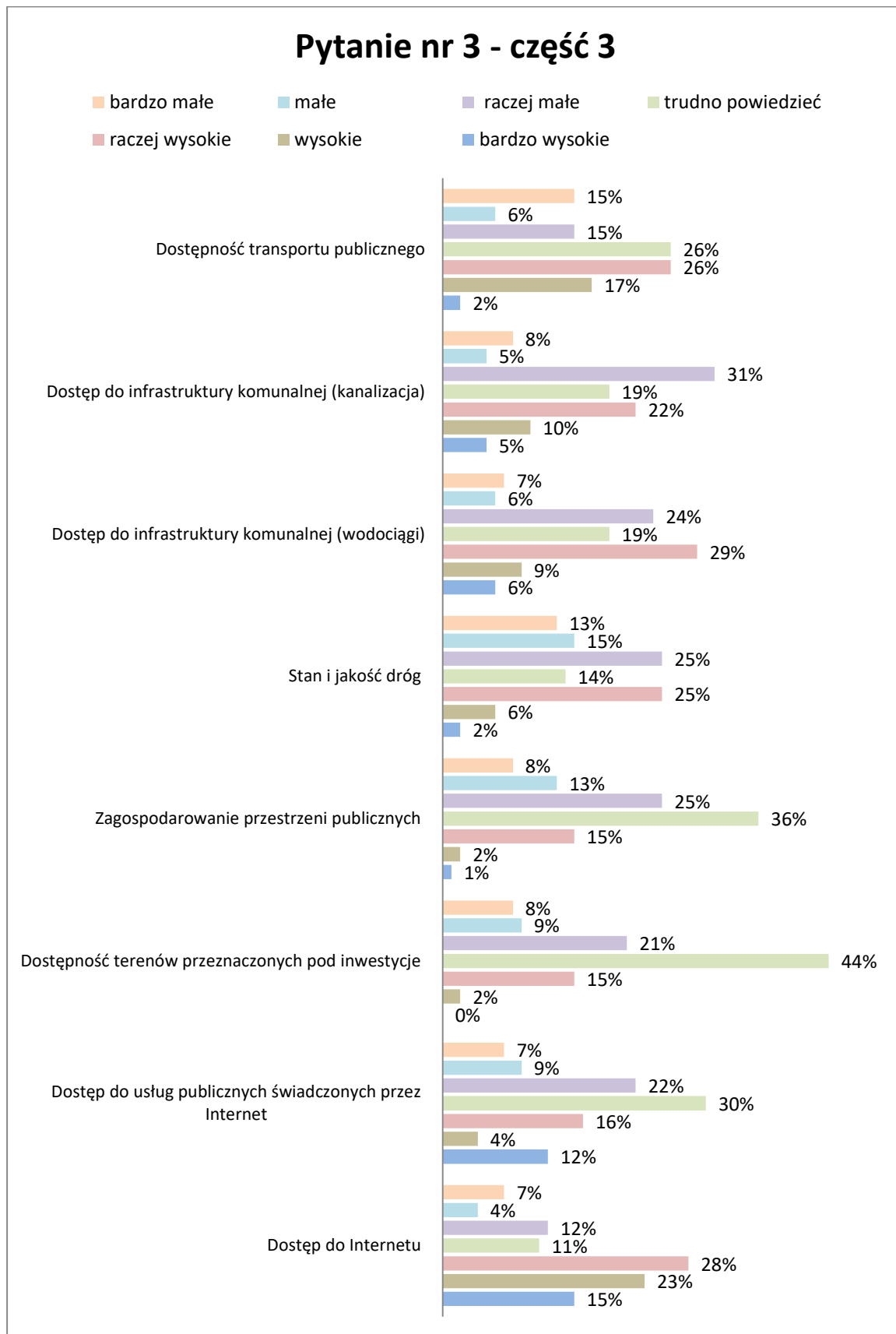
Źródło: Opracowanie własne.

Wykres 8 Pytanie nr 3 - część 2 Ocena komfortu i jakości życia w Gminie Gródek nad Dunajcem.



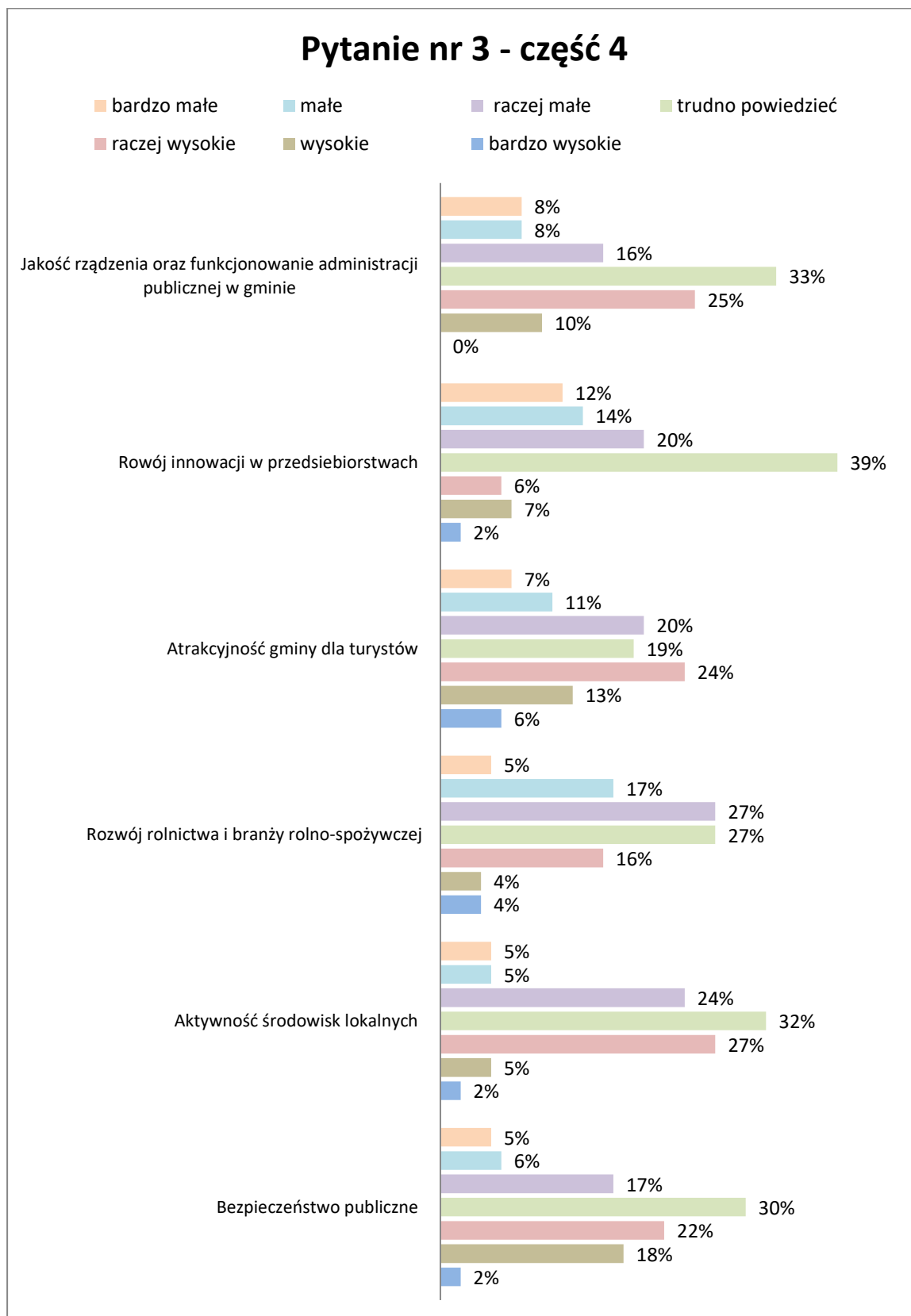
Źródło: Opracowanie własne.

Wykres 9 Pytanie nr 3 - część 2 Ocena komfortu i jakości życia w Gminie Gródek nad Dunajcem.



Źródło: Opracowanie własne.

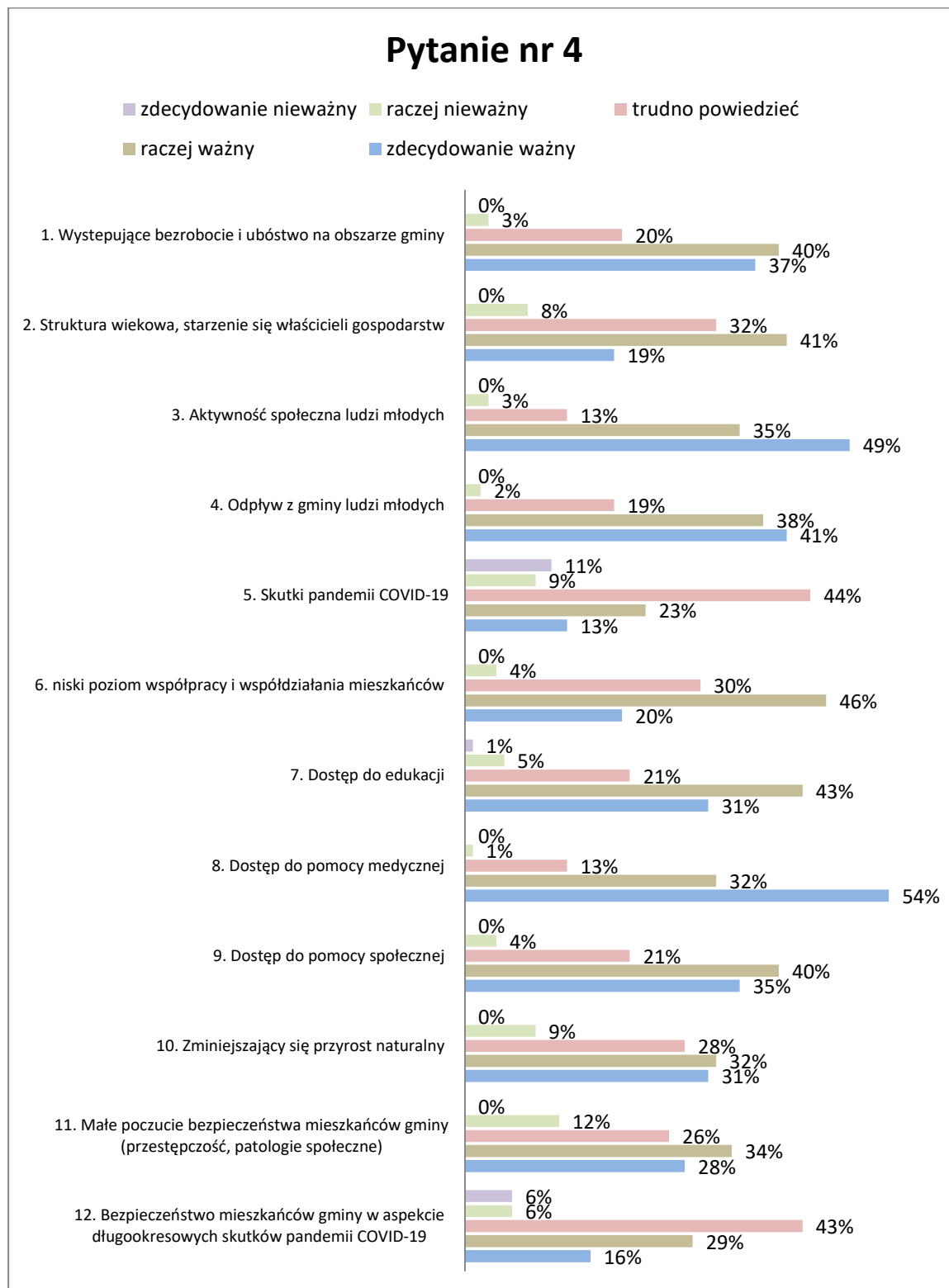
Wykres 10 Pytanie nr 3 - część 4 Ocena komfortu i jakości życia w Gminie Gródek nad Dunajcem.



Źródło: Opracowanie własne.

4. Proszę ocenić stopień ważności problemów sfery społecznej w Gminie Gródek nad Dunajcem, które powinny być rozwiązane w latach 2022-2030.

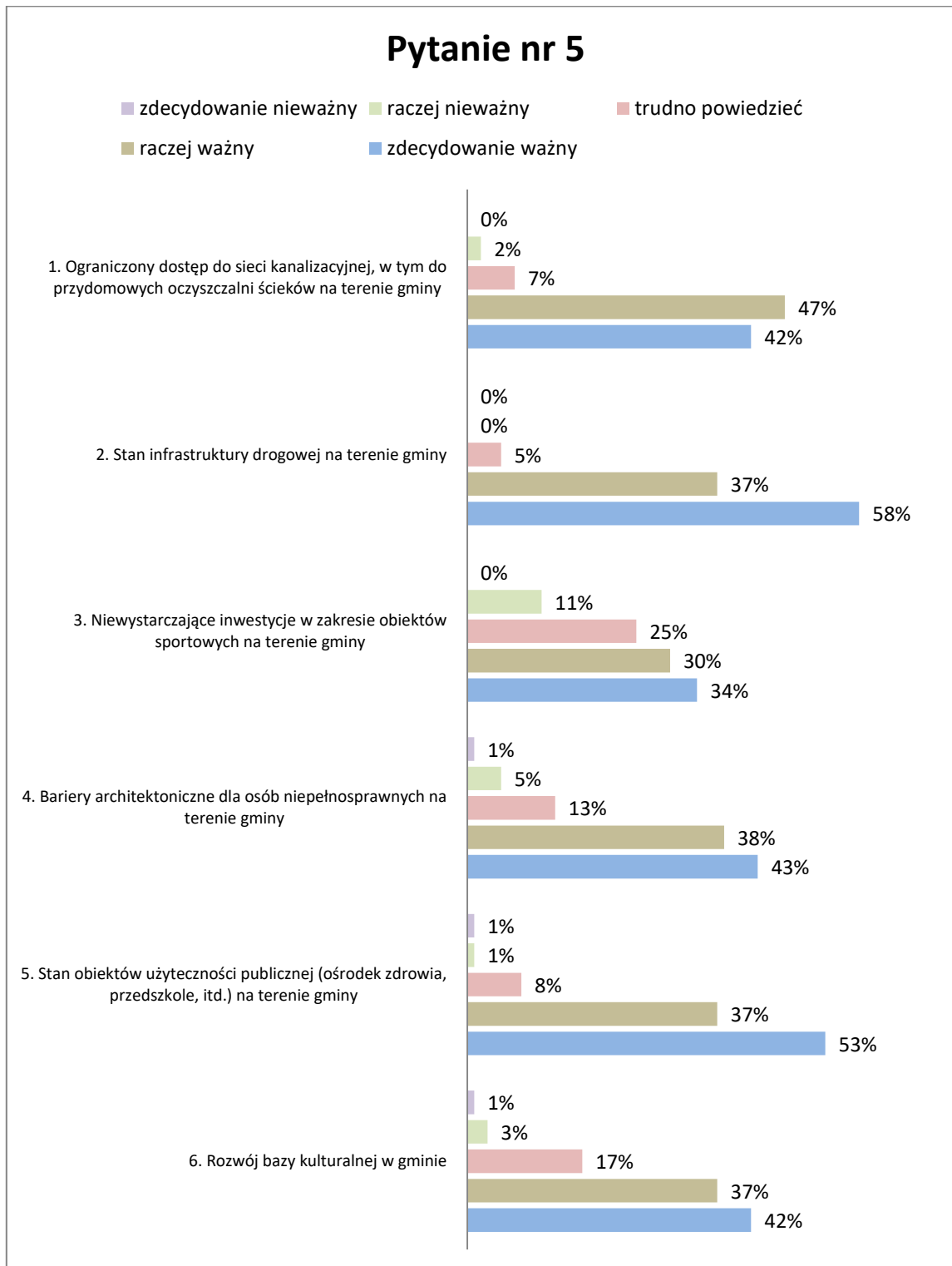
Wykres 11 Pytanie nr 4 - Proszę ocenić stopień ważności problemów sfery społecznej w Gminie Gródek nad Dunajcem, które powinny być rozwiązane w latach 2022-2030.



Źródło: Opracowanie własne.

5. Proszę ocenić stopień ważności sfery przestrzennej w Gminie Gródek nad Dunajcem, które powinny być rozwiązane w latach 2022-2030.

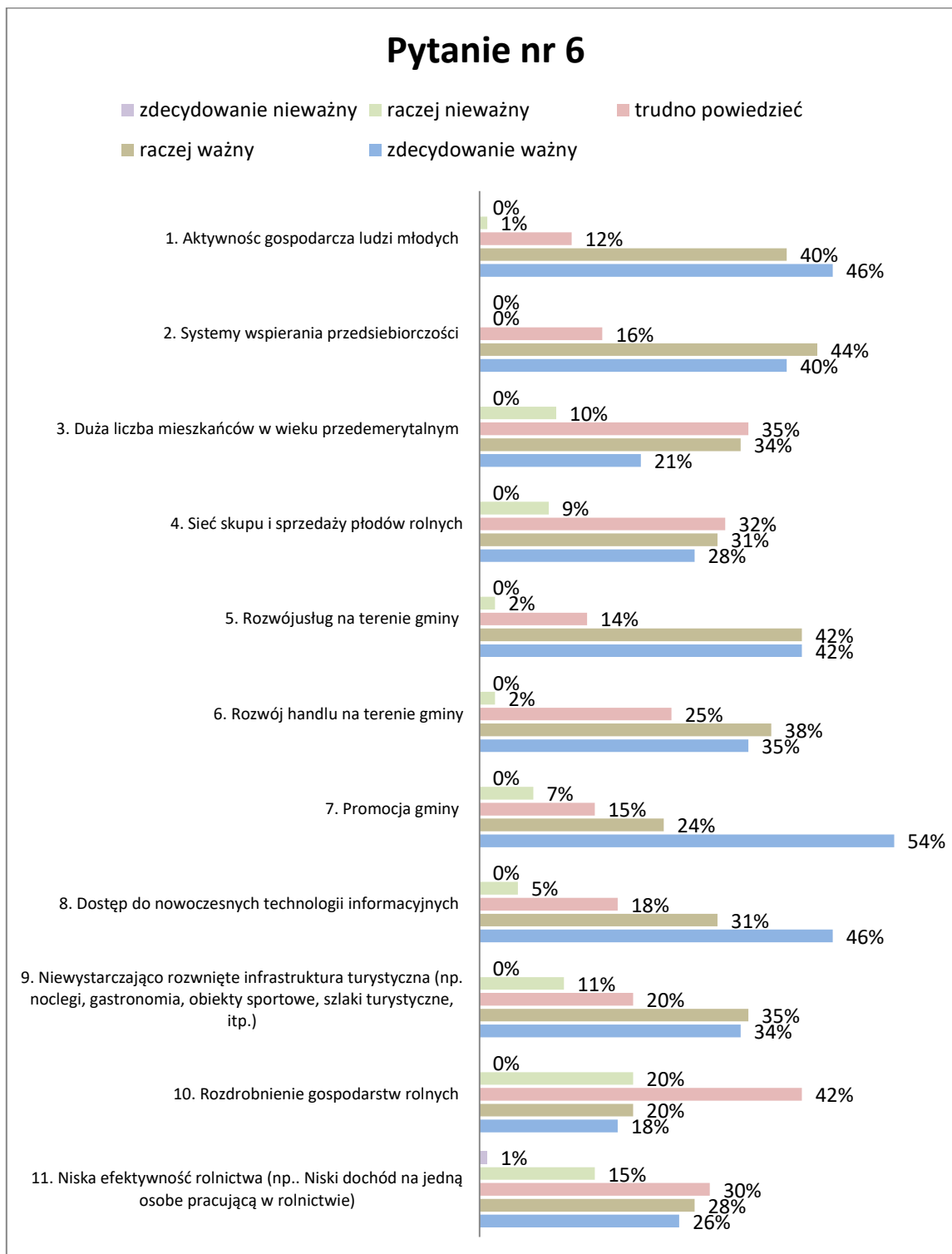
Wykres 12 Pytanie nr 5 Proszę ocenić stopień ważności sfery przestrzennej w Gminie Gródek nad Dunajcem, które powinny być rozwiązane w latach 2022-2030.



Źródło: Opracowanie własne.

6. Proszę ocenić stopień ważności problemów sfery gospodarczej w Gminie Gródek nad Dunajcem, które powinny być rozwiązane w latach 2022-2030.

Wykres 13 Pytanie nr 6 - Proszę ocenić stopień ważności problemów sfery gospodarczej w Gminie Gródek nad Dunajcem, które powinny być rozwiązane w latach 2022-2030.



Źródło: Opracowanie własne.

7. Jakie inne problemy ze strefy społecznej, przestrzennej i gospodarczej Pani/Pana zdaniem, powinna rozwiązać Gmina Gródek nad Dunajcem w pierwszej kolejności w latach 2022-2030?

Problemy jakie ankietowani wskazywali w strefie społecznej, to:

- bezrobocie,
- starzejące się społeczeństwo,
- brak posterunku policji w Gródku,
- brak miejsc do aktywności fizycznej (zbiorowej),
- brak świetlic dla dzieci,
- bariery architektoniczne,
- brak wspólnych wyjazdów do kina/ teatru/ zabawy taneczne
- niedostateczne wsparcie seniorów,
- brak lekarzy specjalistów (okulista, dermatolog, ginekolog),
- brak pracy poza sezonem,
- brak kawiarni,
- miała liczba miejsc w oddziałach przedszkolnych,
- brak spotkań tematycznych, np. taneczne, muzyczne, sportowe, rozwój osobisty,
- patologie w rodzinach i alkoholizm.

Problemy jakie ankietowani wskazywali w strefie przestrzennej, to:

- niska dostępność do wszystkich do brzegów jeziora,
- brak parkingów,
- brak świetlic dla dzieci przedszkolnych,
- brak chodników,

- brak dostępu do sieci kanalizacyjnej,
- brak mieszkań dla młodych małżeństw,
- mała ilość placów zabaw,
- bariery architektoniczne w nowym budynku Urzędu Gminy,
- brak koszy przy stawach,
- zarośnięte tereny chwastami,
- utrudniony dostęp do turystyki,
- utrudniony dostęp do stadniny koni,
- brak sklepów w mniejszych miejscowościach,
- brak krytego basenu,
- zły stan infrastruktury drogowej,
- mała ilość ścieżek rowerowych i pieszych,
- brak oświetlenia boisk do siatkówki plażowej.

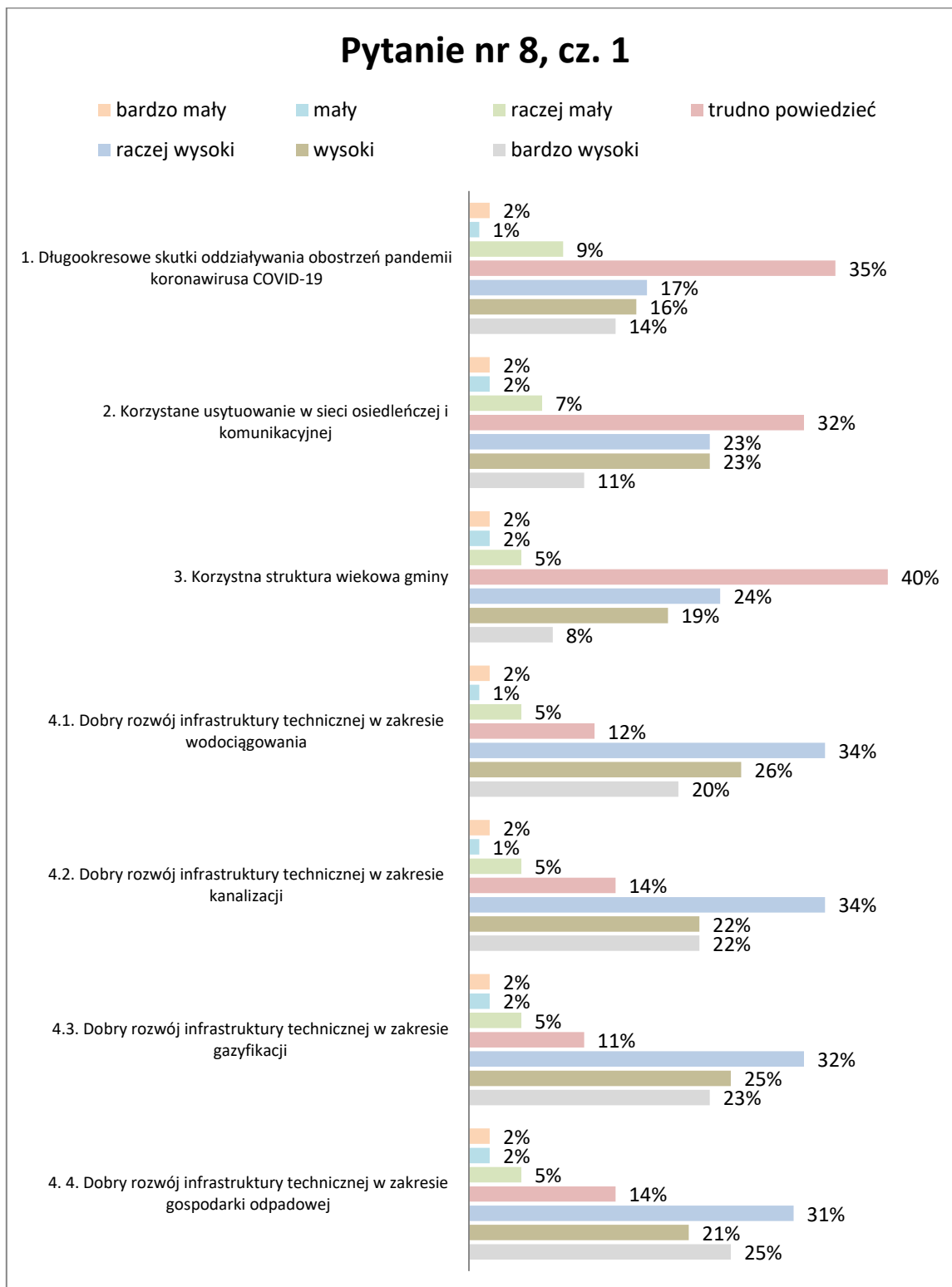
Problemy jakie ankietowani wskazywali w strefie gospodarczej, to:

- zaplecze gastronomiczne w centrum gródka dostępne jedynie w sezonie letnim,
- zbyt mało terenów do zagospodarowania,
- brak produktów lokalnych,
- zbyt wysoka opłata klimatyzacyjna,
- ubogacenie gminy,
- brak pracy na terenie gminy,
- niedziałający Klaster Turystyczny zrzeszający producentów,
- brak punktu informacji (niewystarczająca promocja gminy),
- nierównomierny rozwój podmiotów gospodarczych

- uproszczenie przepisów administracyjnych dla przedsiębiorców
- zbyt mała ilość – pożyczek/dotacji dla przedsiębiorców.

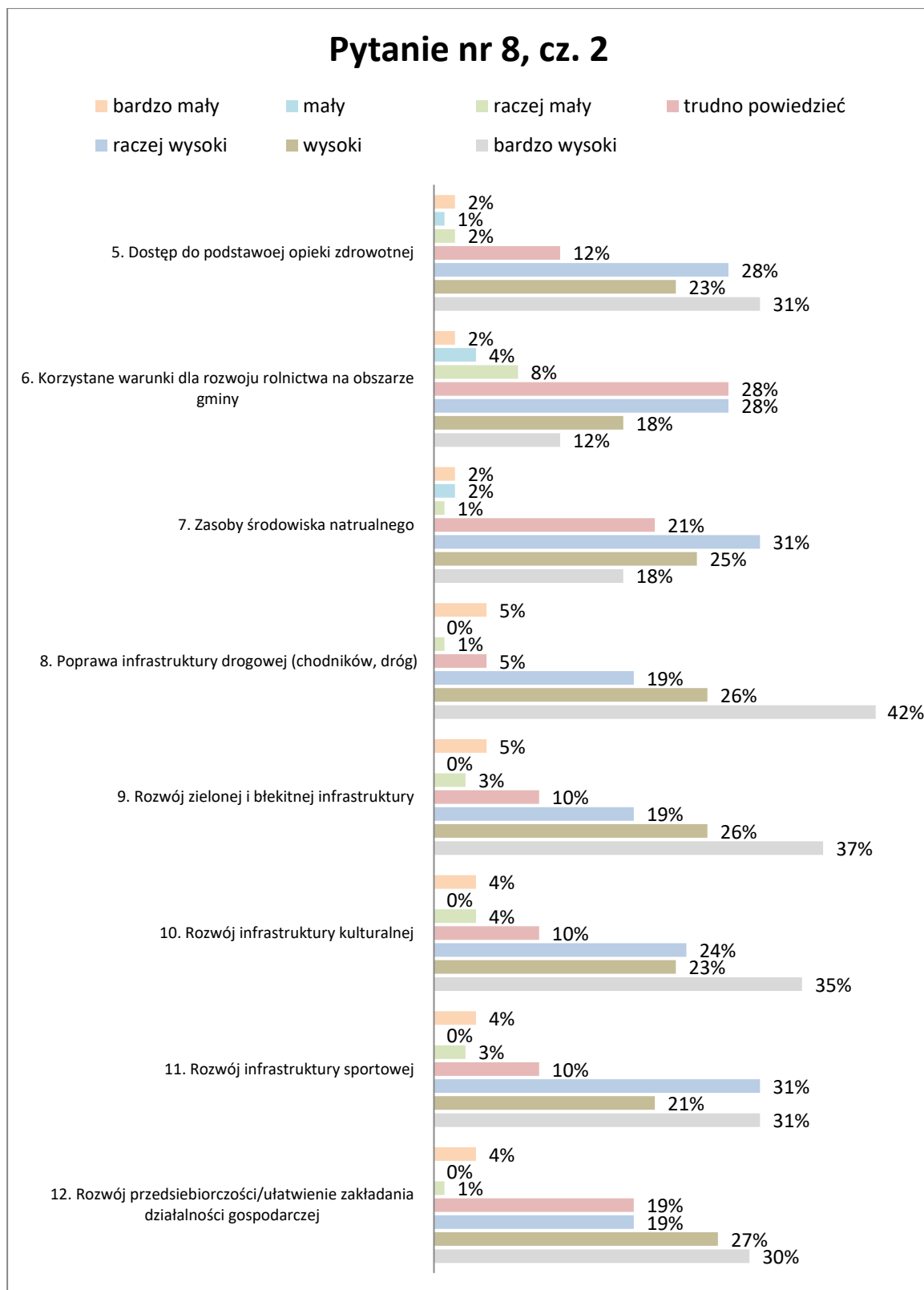
8. Jaki Wpływ, według Pani/Pana oceny, mogą mieć podane niżej czynniki – atuty Gminy Gródek nad Dunajcem na jego rozwój w latach 2022-2030?

Wykres 14 Pytanie nr 8, cz. 1 - Jaki Wpływ, według Pani/Pana oceny, mogą mieć podane niżej czynniki – atuty Gminy Gródek nad Dunajcem na jego rozwój w latach 2022-2030?



Źródło: Opracowanie własne.

Wykres 15 Pytanie nr 8 cz. 2 - Jaki Wpływ, według Pani/Pana oceny, mogą mieć podane niżej czynniki – atuty Gminy Gródek nad Dunajcem na jego rozwój w latach 2022-2030?



Źródło: Opracowanie własne.

9. Proszę podać, które według Pan/Pana oceny problemy mające charakter ponadlokalnych winny być rozwiązane na terenie Powiatu Nowosądeckiego przy wykorzystaniu środków finansowych UE i EOG w alokacji 2021-2027 ?

Tabela 23 Pytanie nr 9 Proszę podać, które według Pan/Pana oceny problemy mające charakter ponadlokalnych winny być rozwiązane na terenie Powiatu nowosądeckiego przy wykorzystaniu środków finansowych UE i EOG w alokacji 2021-2027?

PYTANIE 9	TAK	NIE	ZAKRES
1, Pokonanie długookresowych skutków pandemii VOCID-19	60%	40%	- szczepienia w ośrodkach gminnych
2. Ochrona środowiska	87%	13%	- oczyszczenie i odnowienie jeziora Rożnowskiego (w tym brzegi jeziora) - Wymiana na piece gazowe tzw. „kopciuchów”
3. Odnawialne źródła energii	78%	22%	- montaż OZE w obiektach użytkowania
4. Polityka transportowa	72%	28%	- utworzenie połączeń komunikacyjnych, umożliwiających wystarczający transport i łączność mieszkańców gminy z miastem powiatowym - Dojazd autobusów do mniejszych miejscowości.
5. Gospodarka turystyczna	86%	14%	- utworzenie miejsc parkingowych - utworzenie atrakcji umożliwiających spędzanie wolnego czasu - rozwój gminy pod względem turystycznym - internetowa baza danych - punkty informacji turystycznej - chodnik w kierunku zapory
6. Rozwój technologii informatycznych	59%	41%	- promocja gminy
7. Opieka zdrowotna	82%	18%	- rozwój ośrodków zdrowia - zwiększenie dostępu do lekarzy specjalistów
8. Edukacja	81%	19%	- rozwój placówek oświatowych, utworzenie szkół ponadgimnazjalnych
9. Kultura	79%	16%	- organizowanie imprez kulturalnych, - lepszy dostęp do wydarzeń w powiecie
10. Sport i rekreacja	74%	21%	- utworzenie boisk sportowych - utworzenie ścieżek rowerowych - wybudowanie basenu
11. Bezpieczeństwo publiczne	84%	26%	- utworzenie monitoringu w miejscach publicznych - utworzenie komisariatu - wybudowanie chodników

12. Rynek pracy	80%	16%	- organizacja szkoleń, kursów rozwijających - dotacje na zakładane działalności gospodarcze - wspieranie małych lokalnych przedsiębiorców
13. Przedsiębiorczość	87%	20%	- dotacje dla firm
14. I inne, proszę podać jakie	-	-	-

Źródło: Opracowanie własne.

10. Proszę podać jakie są według Pani/Pana oceny silne/słabe strony Gminy Gródek nad Dunajcem.

Silne strony gminy Gródek nad Dunajcem, wskazane przez ankietowanych:

- lokalizacja Gminy Gródek nad Dunajcem
- turystyka,
- Jezioro Rożnowskie,
- góry,
- położenie, środowisko,
- zabytki,
- dobra dostępność do edukacji podstawowej,
- szlaki turystyczne,
- kultywowanie tradycji,
- liczne pomniki przyrody,
- zespół regionalny,
- orkiestra dęta,
- OSP,
- dobra lokalizacja budynku Urzędu Gminy
- modernizacja dróg
- budowanie kanalizacji
- środowisko naturalne

Słabe strony gminy Gródek nad Dunajcem, wskazane przez ankietowanych:

- brak dostępu do jeziora przez turystów – bezpłatnie,
- mało miejsc pod rozbudowę i inwestycje,
- słabo zagospodarowana turystycznie (nie wykorzystanie potencjału),
- brak ścieżek rowerowych,
- brak chodników
- brak oświetlenia
- coraz mniej mieszkańców,
- brak publicznego dostępu do jeziora
- zaniedbane pobocze,
- brak wydarzeń kulturalnych,
- brak pomocy turystycznej,
- brak całodobowego komisariatu policji,
- brak specjalistycznej opieki zdrowotnej,
- brak zimowej infrastruktury sportowej,
- zanieczyszczenie wód,
- brak infrastruktury rekreacyjno-wypoczynkowej,
- słaba infrastruktura techniczna,
- brak ścieżek zdrowia,
- brak miejsc do spędzania czasu wolnego,
- zaśmiecanie gminy (środowiska),
- brak obiektów sportowych,
- brak toalet publicznych
- osuwiska,
- zły stan drogi P75,
- brak współpracy między mieszkańcami,
- brak bezpłatnego dojścia do plaży,

- brak zakładów pracy
- brak możliwości korzystania z wyjazdów do teatru, kina oraz słaby dostęp do takiej informacji
- zanieczyszczenie jeziora
- brak kanalizacji,
- zły stan dróg
- bardzo niski poziom komunikacji do Tarnowa, Nowego Sącza
- zbyt mała reklama Gminy
- niski poziom cyfryzacji w urzędzie,
- brak przedszkoli i świetlic dla dzieci

Rozdział 5

WNIOSKI Z DIAGNOZY SPOŁECZNEJ, PRZESTRZENNEJ DLA GMINY GRÓDEK NAD DUNAJCEM

Zespół projektowy **Centrum Kreacji i Strategii INTERAKCJA**, wspólnie z zespołem powołanym przez Wójta Gminy Gródek nad Dunajcem, opracował **„Diagnozę społeczną, gospodarczą, przestrzenną dla Gminy Gródek nad Dunajcem”**. Przy opracowaniu Diagnozy wykorzystano metodę planowania partnerskiego. Przeprowadzona została analiza podstawowych dokumentów strategicznych na poziomie gminy:

- „Miejscowy Plan Zagospodarowania Przestrzennego Gminy Gródek nad Dunajcem”;
- „Strategii Rozwoju Gminy Gródek nad Dunajcem na lata 2013-2020”;
- Raport o stanie Gminy Gródek nad Dunajcem za rok 2019;
- Raport o stanie Gminy Gródek nad Dunajcem za rok 2020;

Dokonano analizy również aktualnie opracowanych dokumentów strategicznych województwa małopolskiego:

- Strategia Rozwoju Województwa – Małopolska 2030;

Zebrano także dane z jednostki samorządu terytorialnego, działających na terenie gminy Gródek nad Dunajcem :

- Gminny Ośrodek Kultury w Gródku nad Dunajcem;
- Gminny Ośrodek Pomocy Społecznej w Gródku nad Dunajcem.

Ponadto uzyskano dane z GUS-u z Wojewódzkiego Urzędu Statystycznego w Krakowie aktualne na dzień 31.12.2019r. Istotnym elementem w przygotowaniach Diagnozy, była także partycypacja społeczna, która ze względu na obostrzenia COVID-19, miała ograniczony zasięg i oparta była głównie o wywiady i rozmowy z wybranymi osobami na terenie gminy Gródek nad Dunajcem i przeprowadzone badania społeczne. Badania zostały poprzedzone opracowaniem **„Konceptualizacją problematyki badawczej do badań ankietowych dotyczących poziomu rozwoju Gminy Gródek nad Dunajcem”** i za pośrednictwem **ankiety**. Na podstawie uzyskanych informacji, opracowane zostały także tabele wskaźnikowe, określające we wszystkich sołectwach na terenie gminy Gródek nad Dunajcem występowanie zjawisk cywilizacyjnych w dwóch obszarach:

OBSZAR PIERWSZY – negatywne zjawiska społeczne, gospodarcze, przestrzenne i środowiskowe,

OBSZAR DRUGI – dostępność do podstawowej infrastruktury i usług publicznych.

W wyniku tych prac, analiz i badań społecznych zespół projektowy przedstawia wnioski i rekomendacje do „Strategii Rozwoju Gminy Gródek nad Dunajcem na lata 2022-2030” w poszczególnych sferach.

WNIOSKI I REKOMENDACJE:

5. 1. SFERA: LOKALIZACYJNA:

1. Bardzo duże walory przyrody ożywionej i przyrody nieożywionej, czynią gminę Gródek nad Dunajcem atrakcyjną turystycznie, umożliwiającą efektywny wypoczynek w gminie Gródek nad Dunajcem, zwłaszcza w okolicach Jeziora Rożnowskiego - mieszkańcom nieopodal położonych miast, a szczególnie Nowy Sącz, Kraków, Tarnów. Walory przyrodnicze wzmocnione dostępnością komunikacyjną i położeniem bezpośrednio przy trasie prowadzącej w Beskid Sądecki, tworzy czynnik naturalny dla rozwoju gminy Gródek nad Dunajcem w postaci tzw. „renty położenia”, która oddziałuje na wszystkie zjawiska społeczne, gospodarcze i przestrzenne w gminie Gródek nad Dunajcem.
2. Fakt ten musi być punktem wyjścia w dziedzinie planowania przestrzennego, gospodarczego i społecznego.
3. W kontekście położenia, ujmowane być też muszą wszystkie inne czynniki i funkcje rozwojowe gminy Gródek nad Dunajcem, tak by zmaksymalizować korzyści i szanse, jakie się z tym wiążą – maksymalnie wykorzystać ową „rentę położenia”. Równocześnie i równolegle analizowane być muszą oraz ograniczane lub neutralizowane zagrożenia i ewentualnie straty z tym związane.
4. Walory naturalne i położenie predestynują wybrane obszary gminy do funkcji mieszkaniowych, rekreacyjnych, usługowych. Funkcje te jednak muszą się rozwijać w sposób zrównoważony i być pod czujną kontrolą gminy Gródek nad Dunajcem.

5.2. SFERA: LUDNOŚCI I PROCESY DEMOGRAFICZNE:

1. Wobec relatywnie niewielkich potencjałów ludnościowych i demograficznych gminy Gródek nad Dunajcem racjonalne dysponowanie nimi jest szczególnie ważne i pożądane. Szereg zjawisk wzmacnia te potencjały np. dojazdy do pracy, selekcja demograficzna (głównie migracja zarobkowa), motywacje, zjawiska dezintegracji społecznej, kulturowej i zawodowej, pragmatycznej i utilitarnej orientacje życiowe całych kategorii społecznych.
2. Korzystna obecnie struktura społeczna (młody wiek, duży udział w strukturze grup w wieku produkcyjnym, szybki wzrost wykształcenia) musi zostać jak najszybciej wykorzystana dla rozwoju gminy. Za kilka lat sytuacja może ulec zmianie, ze względu na starzenie się społeczeństwa w gminie Gródek nad Dunajcem, podobnie jak w całym kraju.
3. Umiejętne stymulowanie zjawisk ludnościowych, choć trudne i niepewne, powinno się odbywać poprzez system zachęt: politykę prorodziną, własnościową, budowlaną, podatkową, promocję oraz posiadanie atrakcyjnych programów rozwoju i „magnesów” adresowanych do różnych grup i segmentów zbiorowości mieszkańców.
4. Rekomendujemy przygotowanie odpowiednich („kontrolowanych” planem oraz wytycznymi studium uwarunkowań i kierunków zagospodarowania przestrzennego) ofert terenów inwestycyjnych. Należy ograniczyć dalsze rozpraszanie zabudowy i osadnictwa, a nawet dążyć do ich kumulacji i koncentracji ludności w większych formach osadnictwa. Zarówno dla ochrony i zachowania walorów środowiska, jak też specyficznego charakteru i „klimatu” gminy Gródek nad Dunajcem.
5. W związku z procesem starzenia się społeczeństwa, należy przygotować i realizować politykę rozwoju usług i świadczeń w tym segmencie. Równocześnie należy wzmocnić rozwój niezbędnych usług przedszkolnych, opiekuńczych. Jednak prognozy w tym zakresie są jeszcze trudniejsze, ze względu na zmianę modelu rodziny, procesy migracji zarobkowej młodych osób i całych małżeństw, zmienne i nieprzewidywalne zjawiska oraz tendencje ludnościowe i kulturowe.

5.3. SFERA: GOSPODARKA I RYNEK PRACY:

1. Gmina Gródek nad Dunajcem nie dysponuje, ani bezwzględnie, ani relatywnie dużym potencjałem gospodarczym. Jest on rozproszony w postaci niewielkich firm i wielu branż.
2. Nie wykształciła się też jeszcze wyraźna specyfika, czy specjalizacja, w tym zakresie, chociaż kilka sektorów przemysłowo–usługowych wyraźnie rozwija się najprężniej i systematycznie.
3. Sytuacja na rynku pracy w gminie Gródek nad Dunajcem jest relatywnie dobra. Gmina korzysta w tym zakresie z „renty położenia”, co widoczne jest w skali dojazdów do pracy w Nowym Sączu.
4. Jak można właśnie zauważyć miasto Nowy Sącz, oddziałując w niewielkim stopniu na wzrost gospodarki w regionie, jednak w rejonie gminy Gródek nad Dunajcem, zaskakująco nisko jest wykorzystywany potencjał turystyczny gminy, który mógł by pobudzić przedsiębiorczość wśród mieszkańców gminy.
5. Drugim sprzyjającym czynnikiem jest korzystna struktura demograficzna populacji: duży % osób w wieku produkcyjnym w fazie mobilnej.
6. W niedostatecznym stopniu gmina wykorzystuje jednak swoje naturalne potencjały i możliwości (administracyjne, inicjujące) dla zachęcenia własnych mieszkańców do podejmowania i prowadzenia działalności gospodarczej, jak też zewnętrznych inwestorów, stwarzając im system zachęt i warunki przyjazne dla przedsiębiorczości. Wskazywały na to nasze badania ankietowe, jak i przeprowadzone wywiady. Teza ta wymaga oczywiście bardziej analitycznego spojrzenia i rzeczowej podbudowy oraz działań „naprawczych” i „interwencyjnych”, ale przede wszystkim „motywacyjnych” i „pro-przedsiębiorczych”.
7. Potrzebna jest strategia stymulowania rynku pracy w stronę efektywnego wykorzystania posiadanych atutów położenia gminy Gródek nad Dunajcem. Punktem wyjścia powinna być właśnie opracowywana „Strategia Rozwoju Gminy Gródek nad Dunajcem na lata 2022-2030”. W dalszej kolejności strategiczne programy prowadzące do specjalizacji i uzyskania konkurencyjnej przewagi.

5.4. SFERA: LOKALNY TRANSPORT:

1. Gmina nie posiada transportu zbiorowego, który według mieszkańców powinien powstać w Gminie Gródek nad Dunajcem. Warto by powstały połączenia komunikacyjne między miejscowościami znajdującymi się na terenie gminy jak i do miejscowości sąsiadujących z Gminą Gródek nad Dunajcem.

5.5. SFERA: OŚWIATY:

1. Patrząc z perspektywy młodych rodziców istnieje potrzeba zwiększenia ilości miejsc w placówkach przedszkolnych na terenie gminy, oraz otworzyć kolejne.
2. Wychodząc naprzeciw oczekiwaniom mieszkańcom gmina Gródek nad Dunajcem, winna utworzyć szkołę średnią na terenie gminy, lub ułatwić młodzieży, dojazd do większych miejscowości spoza gminy w których jest możliwość skorzystania z szkoły ponadpodstawowej.

5.6. SFERA: POMOCY SPOŁECZNEJ:

1. Należy cały czas aktywnie pomagać dzieciom oraz młodzieży, którzy są zagrożeni wykluczeniem społecznym.
2. Sytuacja finansowa mieszkańców, dzięki wsparciu gminy Gródek nad Dunajcem w ostatnich latach uległa zdecydowanej poprawie, należy kontynuować systemy pomocowe i starać się zachęcać i informować osoby, które mają problemy i podstawy do korzystania z pomocy, aby ubiegały się o oferowane formy wsparcia.

5.7. SFERA: KULTURY, WSPÓŁPRACY Z ORGANIZACJAMI

I TURYSTYKI:

1. Zgodnie z możliwościami, walorami krajobrazu, terenami jakie posiada Gmina Gródek nad Dunajcem należałoby ją promować jako miejsce pozwalające spokojnie odpocząć pośród lasów, przy Jeziorze Rożnowskim, pośród naturalnego środowiska, czystego powietrza, wraz z lokalnymi specjałami i atrakcjami kulturalnymi.
2. Polecamy rozwinąć bazę turystyczną, w tym: dostępność bazy noclegowej, sieci gastronomicznej i szeroko pojętych usług turystycznych, utworzenie szlaków turystycznych, czy też ścieżek rowerowych, wykorzystując potencjał gminy Gródek nad Dunajcem.

3. Wskazane jest organizowanie większych imprez, festiwali, koncertów, które mają charakter ponad lokalny, zachęcając tym ludzi z całej Polski, aby odwiedzali gminę Gródek nad Dunajcem. Oczywiście, kiedy pozwolą na to zalecenia w sprawie przeciwdziałania pandemii COVID-19.
4. Zalecamy utworzenie infrastruktury rekreacji, jak i więcej miejsc kultury.

5.8. SFERA: OCHRONY ZDROWIA:

1. Mieszkańcy licznie w badaniach ankietowych wypowiedzieli się o konieczności zwiększenia dostępności do lekarzy specjalistów. Należałoby poszerzyć zakres świadczeń opieki zdrowotnej udzielanych na terenie gminy Gródek nad Dunajcem. Dostępność do ośrodków zdrowia na terenie gminy, jest oceniana na aktualnie jako średnia. Na 12 miejscowości mamy 2 ośrodki zdrowia i 2 gabinety dentystyczne.
2. Można by opracować i zorganizować program badań profilaktycznych i dodatkowych wizyt u lekarzy specjalistów dla różnych grup wiekowych, który by był realizowany stopniowo w przestrzeni lat 2022-2030.

5.9. SFERA: SYTUACJA FINANSOWA:

1. Ogólny obraz finansowy gminy Gródek nad Dunajcem, pokazuje, iż kondycja finansowa nie jest zagrożona, jest na dobrym poziomie.

5.10. SFERA BUDŻET I GOSPODAROWANIE MIENIEM KOMUNALNYM

1. Podobnie jak większość niedużych gmin wiejskich gmina Gródek nad Dunajcem, nie ma znaczących własnych źródeł dochodów. Struktura dochodów i wydatków gminy jest też typowa i typowa również jest niewielka skala faktycznych oraz możliwych zmian.
2. Tym ważniejsza jest racjonalizacja wydatków, szukanie rozwiązań oszczędnych, alternatywnych, tańszych, ale równie lub nawet bardziej efektywnych.
3. To samo dotyczy gospodarowania mieniem komunalnym. Jego niewielka wartość i zróżnicowanie powinno skłaniać do jeszcze pełniejszego wykorzystania jego zasobów.
4. Gmina, prowadząc aktywną politykę inwestycyjną może jednak pozyskiwać coraz bardziej znaczące środki zewnętrzne. Śmiało też powinna podejść do formuły PPP.
5. Prowadzona ostrożna polityka budżetowa zapewnia stabilizację, ale i blokuje możliwości szybszego rozwoju lub zmiany w danej dziedzinie. Rekomendujemy

bieżącą analizę struktury budżetu oraz rozważenie możliwości jej zmiany, w stosunku do tradycyjnego, wieloletniego jej układu. Pozwoli to dostrzec ukryte możliwości i bariery finansowe, organizacyjne, decyzyjne, a nawet polityczne. Większość budżetów gminnych w Polsce jest zbyt spetryfikowana, za mało elastyczna. Zmiana jest tu zawsze ryzykowana, ale bez niej trudniej rozwiązywać kluczowe kwestie i ograniczenia, osiągnąć zmianę i wykorzystać zmieniające się okoliczności i szanse rozwojowe.

6. Nie zwiększanie budżetu, ale coraz bardziej racjonalne nim dysponowanie oraz umiejętność pozyskiwania środków pozabudżetowych będzie w najbliższych latach kluczem do dobrej kondycji finansowej gminy i jej szans rozwojowych. Wolniejszy, ale systematyczny i stabilny rozwój, bez nadmiernych napięć i obciążeń budżetowych, wydaje się właściwą, a w każdym razie realistyczną strategią. Podstawą do takiego działania winny być Wieloletnie Prognozy Finansowe Gminy do 2030 roku.
7. Gmina umiejętnie i w szerokim zakresie korzystała w poprzednich okresach ze środków zewnętrznych, „pozabudżetowych”, głównie z programów UE. Jest to dobry fundament do kontynuowania tej strategii w nowym okresie finansowania 2021-2027. Mamy na uwadze zarówno programy i projekty inwestycyjne, jak i tzw.: projekty miękkie - społeczne, kulturalne, edukacyjne. gmina musi jeszcze aktywniej aplikować o takie środki, a także zabezpieczyć w budżecie wkład własny oraz „moce przerobowe” samego Urzędu Gminy Gródek nad Dunajcem. Jest to działanie strategiczne, aby zapewnić Gminie Gródek nad Dunajcem zrównoważony rozwój w perspektywie do 2030r. oraz pokonać problemy spowodowane obostrzeniami COVID-19. W całym okresie planowania 2022-2030, prócz tradycyjnych środków pochodzących z polityki spójności i znajdujących się w Regionalnym Programie Operacyjnym Województwa Małopolskiego, który aktualnie nazywa się **„Fundusze Europejskie dla Województwa Małopolskiego”**, są dostępne także środki pochodzące z **Krajowego Planu Odbudowy 2021-2027**, jest to zatem podwójna możliwość, która winna być przez gminę Gródek nad Dunajcem strategicznie wykorzystana.

5.11. SFERA: GMINA GRÓDEK NAD DUNAJCEM według DANYCH GUS, NA TLE POWIATU I WOJEWÓDZTWA:

1. Z danych GUS wynika, iż gmina Gródek nad Dunajcem w następujący sposób prezentuje się na tle powiatu nowosądeckiego (16 gmin) i województwa małopolskiego (182 gminy) w oparciu o podstawowe wskaźniki rozwoju cywilizacyjnego:

a) Ludność na 1 km²:

- 12 miejsce w powiecie
- 133 miejsce w województwie małopolskim

b) Kobiety na 100 mężczyzn:

- 7 miejsce w powiecie
- 38 miejsce w województwie małopolskim

c) Saldo migracji na 1000 ludności:

- 7 miejsce w powiecie
- 97 miejsce w województwie małopolskim

d) Dochody własne budżetu gminy/ na 1 mieszkańca:

- 5 miejsce w powiecie
- 90 miejsce w województwie małopolskim

e) Środki w dochodach budżetu gminy na finansowanie i współfinansowanie programów i projektów unijnych/ na 1 mieszkańca:

- 8 miejsce w powiecie
- 69 miejsce w województwie małopolskim

f) Wydatki budżetu gminy:

- 6 miejsce w powiecie
- 37 miejsce w województwie małopolskim

g) Dzieci w przedszkolach na 100 miejsc:

- 1 miejsce w powiecie
- 1 miejsce w województwie małopolskim

h) Przeciętna powierzchnia użytkowania 1 mieszkania w zasobach mieszkaniowych:

- 12 miejsce w powiecie
- 142 miejsce w województwie małopolskim

i) Odsetek ludności korzystającej z instalacji wodociągowej:

- 5 miejsce w powiecie

- 120 miejsce w województwie małopolskim

j) Odsetek ludności korzystającej z instalacji kanalizacyjnej:

- 7 miejsce w powiecie
- 77 miejsce w województwie małopolskim

k) Odsetek ludności korzystającej z instalacji gazowej:

- 9 miejsce w powiecie
- 98 miejsce w województwie małopolskim

l) Podmioty gospodarki narodowej w rejestrze REGON na 10 tys. ludności:

- 14 miejsce w powiecie
- 147 miejsce w województwie małopolskim

Gmina Gródek nad Dunajcem najwyższe wskaźniki cywilizacyjne ma w zakresie:

- 1) Kobiety na 100 mężczyzn,
- 2) Saldo migracji na 1000 ludności,
- 3) Dochody własne budżetu gminy/ na 1 mieszkańca,
- 4) Wydatki budżetu gminy,
- 5) Dzieci w przedszkolach na 100 miejsc,
- 6) Odsetek ludności korzystającej z instalacji wodociągowej,
- 7) Odsetek ludności korzystającej z instalacji kanalizacyjnej.

Gmina Gródek nad Dunajcem najniższe wskaźniki cywilizacyjne ma w zakresie:

- 1) Ludność na 1 km²,
- 2) Środki w dochodach budżetu gminy na finansowanie i współfinansowanie programów i projektów unijnych/ na 1 mieszkańca,
- 3) Przeciętna powierzchnia użytkowania 1 mieszkania w zasobach mieszkaniowych,
- 4) Odsetek ludności korzystającej z instalacji gazowej,
- 5) Podmioty gospodarki narodowej w rejestrze REGON na 10 tys. ludności

**5.12. SFERA: DOTYCZĄCA OCENY POTENCJAŁU ROZWOJOWEGO
POSZCZEGÓLNYCH SOŁECTW GMINY GRÓDEK NAD DUNAJCEM:**

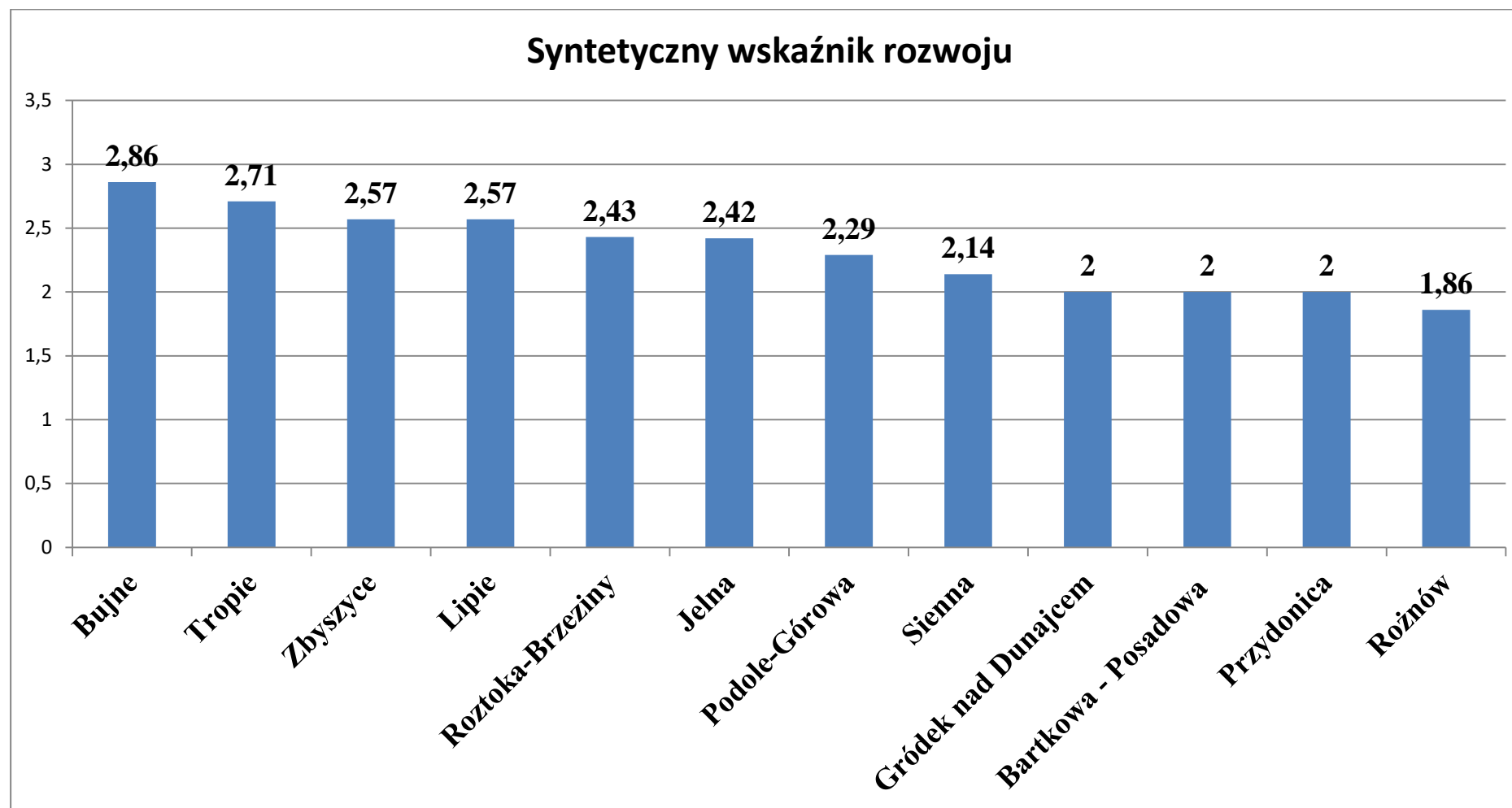
5. 12. 1. OBSZAR PIERWSZY - negatywne zjawiska społeczne, gospodarcze, przestrzenne i środowiskowe

Tabela 24 OBSZAR PIERWSZY - negatywne zjawiska społeczne, gospodarcze, przestrzenne i środowiskowe

Lp.	Obszar	Ubóstwo	Bezrobocie	Zagrożenia bezpieczeństwa publicznego	Negatywne zjawiska gospodarcze	Negatywne zjawiska środowiskowe	Negatywne zjawiska przestrzenno-funkcjonalne	Negatywne zjawiska techniczne w obszarze infrastruktury technicznej	Syntetyczny wskaźnik degradacji
1.	Bartkowa - Posadowa	Średnie (2)	Wysokie (1)	Średnie (2)	Niskie (3)	Średnie (2)	Średnie (2)	Średnie (2)	2,00
2.	Bujne	Niskie (3)	Niskie (3)	Niskie (3)	Niskie (3)	Niskie (3)	Niskie (3)	Średnie (2)	2,86
3.	Gródek nad Dunajcem	Niskie (3)	Średnie (2)	Wysokie (1)	Niskie (3)	Średnie (2)	Wysokie (1)	Średnie (2)	2,00
4.	Jelna	Niskie (3)	Średnie (2)	Średnie (2)	Niskie (3)	Niskie(3)	Średnie (2)	Średnie (2)	2,42
5.	Lipie	Niskie (3)	Niskie (3)	Niskie (3)	Niskie (3)	Średnie (2)	Średnie (2)	Średnie (2)	2,57
6.	Podole-Górowa	Niskie (3)	Średnie (2)	Średnie (2)	Niskie (3)	Średnie (2)	Średnie(2)	Średnie (2)	2,29
7.	Przydonica	Średnie (2)	Wysokie (1)	Średnie (2)	Niskie (3)	Średnie (2)	Średnie (2)	Średnie (2)	2,00
8.	Roztoka-Brzeziny	Niskie (3)	Średnie (2)	Średnie (2)	Niskie (3)	Niskie (3)	Średnie (2)	Średnie (2)	2,43
9.	Rożnów	Średnie (2)	Wysokie (1)	Wysokie (1)	Niskie (3)	Średnie (2)	Średnie (2)	Średnie (2)	1,86
10.	Sienna	Niskie (3)	Wysokie (1)	Średnie (2)	Niskie (3)	Średnie (2)	Średnie (2)	Średnie (2)	2,14
11.	Tropie	Niskie (3)	Niskie (3)	Niskie (3)	Niskie (3)	Niskie (3)	Średnie (2)	Średnie (2)	2,71
12.	Zbyszyce	Niskie (3)	Niskie (3)	Niskie (3)	Niskie (3)	Niskie (3)	Wysokie (1)	Średnie (2)	2,57
Gmina Gródek nad Dunajcem		Niskie (3)	Średnie (2)	Średnie (2)	Niskie (3)	Średnie (2)	Średnie (2)	Średnie (2)	2,29

UWAGA: Miernik oceny dla algorytmu negatywnego: wysokie, średnie, niskie / Źródło: Opracowanie własne.

Tabela 25 Syntetyczny wskaźnik rozwoju



Źródło: Opracowanie własne.

Z analizy wskaźników we wskazanych obszarach w poszczególnych sołectwach, występują następujące oceny:

- 1) **Ubóstwo** – jako „średnie” – występuje w sołectwach: Bartkowa-Posadowa, Przydonica, Rożnów, a jako „niskie” - występuje w: Bujne, Gródek nad Dunajcem, Jelna, Lipie, Podole-Górowa, Roztoka-Brzeziny, Sienna, Tropie, Zbyszyce. W odniesieniu do całej gminy występuje, jako wskaźnik: „niskie”.
- 2) **Bezrobocie** – jako „wysokie”- występuje w sołectwach: Bartkowa-Posadowa, Przydonica, Rożnów, Sienna, jako „średnie”: Gródek nad Dunajcem, Jelna, Podole-Górowa, Roztoka-Brzeziny, a jako „niskie”: Bujne, Lipie, Tropie, Zbyszyce. W odniesieniu do całej gminy występuje, jako wskaźnik: „średnie”.
- 3) **Zagrożenia bezpieczeństwa publicznego** – jako „wysokie” - występuje w sołectwach: Gródek nad Dunajcem, Rożnów, jako „średnie” - występuje w sołectwach: Bartkowa-Posadowa, Jelna, Podole-Górowa, Przydonica, Roztoka-Brzeziny, Sienna, a jako „niski”: Bujne, Lipie, Tropie, Zbyszyce. W odniesieniu do całej gminy występuje, jako wskaźnik: „średnie”.
- 4) **Negatywne zjawiska gospodarcze** – jako „niskie” – występuje we wszystkich sołectwach: Bartkowa-Posadowa, Bujne, Gródek nad Dunajcem, Jelna, Lipie, Podole-Górowa, Przydonica, Roztoka-Brzeziny, Rożnów, Sienna, Tropie, Zbyszyce. W odniesieniu do całej gminy występuje, jako wskaźnik: „niskie”.
- 5) **Negatywne zjawiska środowiskowe** - jako „średnie” – występuje w sołectwach: Bartkowa-Posadowa, Gródek nad Dunajcem, Lipie, Podole-Górowa, Przydonica, Rożnów, Sienna, a jako „niskie” – Bujne, Jelna, Roztoka-Brzeziny, Tropie, Zbyszyce. W odniesieniu do całej gminy występuje, jako wskaźnik „średnie”.
- 6) **Negatywne zjawiska przestrzenno-funkcjonalne** – jako „wysokie” – występuje w sołectwach: Gródek nad Dunajcem, Zbyszyce, jako „średnie” w sołectwach: Bartkowa-Posadowa, Jelna, Lipie, Podole-Górowa, Przydonica, Roztoka-Brzeziny, Rożnów, Sienna, Tropie, a jako „niskie” w sołectwie: Bujne. W odniesieniu do całej gminy występuje, jako wskaźnik „średnie”.
- 7) **Negatywne zjawiska techniczne w obszarze infrastruktury technicznej** – jako „średnie” – występuje we wszystkich sołectwach: Bartkowa-Posadowa, Bujne, Gródek nad Dunajcem, Jelna, Lipie, Podole-Górowa, Przydonica, Roztoka-Brzeziny, Rożnów, Sienna, Tropie, Zbyszyce. W odniesieniu do całej gminy występuje, jako wskaźnik: „średnie”.

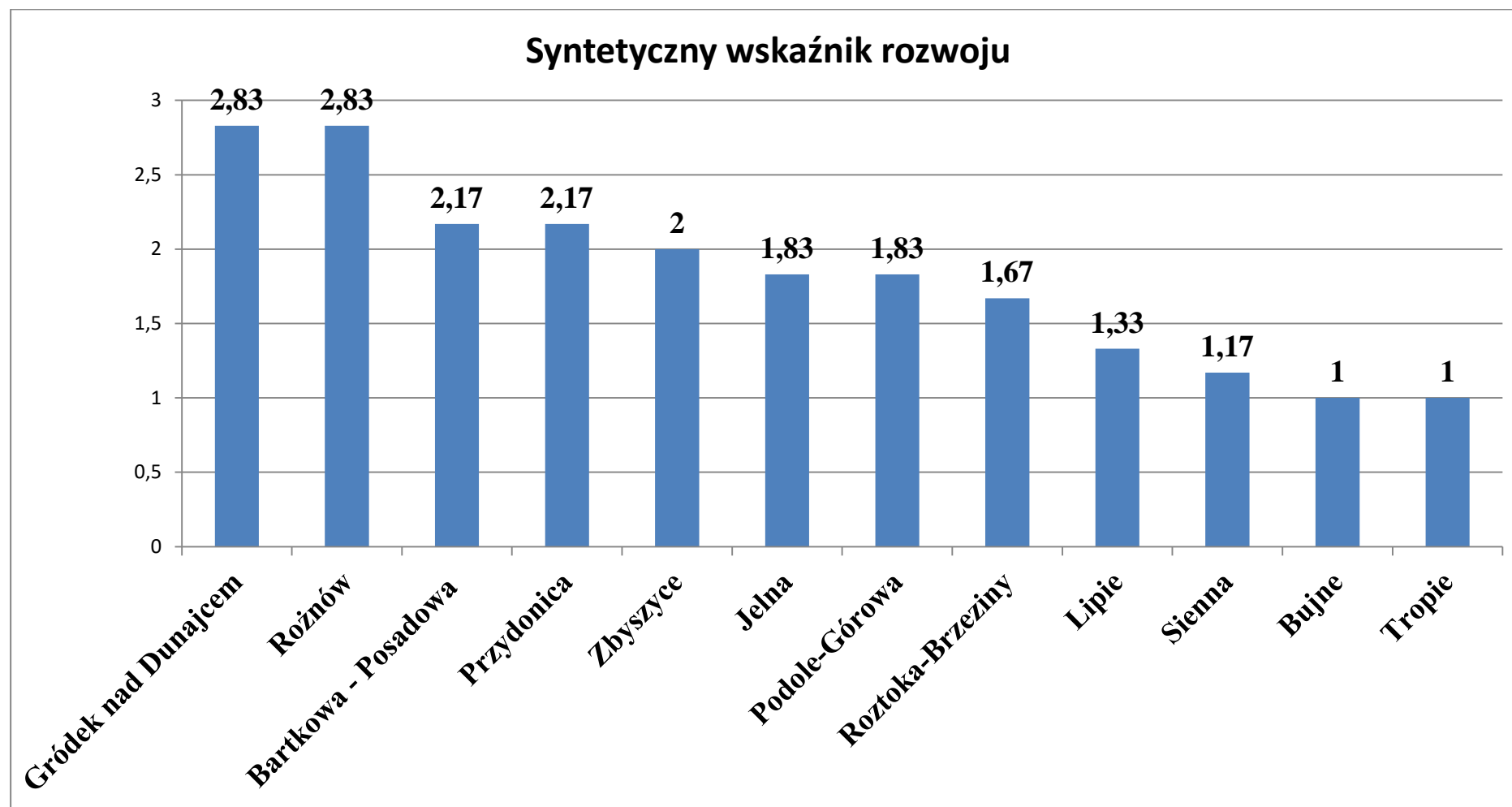
5.12.2. OBSZRAR DRUGI - dostępność do podstawowej infrastruktury i usług publicznych.

Tabela 26 OBSZRAR DRUGI - dostępność do podstawowej infrastruktury i usług publicznych.

Lp.	Obszar	Dostępność do służby zdrowia	Uczestnictwo w życiu publicznym	Dostępność do kultury	Dostępność do edukacji	Dostępność do sportu i rekreacji	Dostępność komunikacyjna	Syntetyczny wskaźnik rozwoju
1.	Bartkowa - Posadowa	Średnia (2)	Średnie (2)	Średnia (2)	Średnia (2)	Średnia (2)	Wysoka (3)	2,17
2.	Bujne	Niska (1)	Niskie (1)	Niska (1)	Niska (1)	Niska (1)	Niska (1)	1,0
3.	Gródek nad Dunajcem	Wysoka (3)	Średnie (2)	Wysoka (3)	Wysoka (3)	Wysoka (3)	Wysoka (3)	2,83
4.	Jelna	Niska (1)	Średnie (2)	Niska (1)	Średnia (2)	Średnia (2)	Wysoka (3)	1,83
5.	Lipie	Średnia (2)	Niskie (1)	Niska (1)	Średnia (2)	Niska (1)	Niska (1)	1,33
6.	Podole-Górowa	Średnia (2)	Średnie (2)	Niska (1)	Średnia (2)	Średnia (2)	Średnia (2)	1,83
7.	Przydonica	Średnia (2)	Średnie (2)	Średnia (2)	Średnia (2)	Średnia (2)	Wysoka (3)	2,17
8.	Roztoka-Brzeziny	Średnia (2)	Niskie (1)	Niska (1)	Średnia (2)	Średnia (2)	Średnia (2)	1,67
9.	Rożnów	Wysoka (3)	Średnie (2)	Wysoka (3)	Wysoka (3)	Wysoka (3)	Wysoka (3)	2,83
10.	Sienna	Średnia (2)	Średnie (2)	Niska (1)	Średnia (2)	Średnia (2)	Wysoka (3)	2,0
11.	Tropie	Niska (1)	Niskie (1)	Niska (1)	Niska (1)	Niska (1)	Średnia (2)	1,17
12.	Zbyszyce	Niska (1)	Niskie (1)	Niska (1)	Niska (1)	Niska (1)	Niska (1)	1,0
Gmina Gródek nad Dunajcem		Średnia (2)	Średnie (2)	Niska (1)	Średnia (2)	Średnia (2)	Wysoka (3)	2,0

UWAGA: Miernik oceny dla algorytmu pozytywnego: wysoka, średnia, niska / Źródło: Opracowanie własne.

Tabela 27 Syntetyczny wskaźnik rozwoju



Źródło: Opracowanie własne.

Z analizy wskaźników dostępności do podstawowej infrastruktury i usług publicznych, we wskazanych obszarach wynika:

- 1) Dostępność do służby zdrowia – jest wysoka w 2 sołectwach: Gródek nad Dunajcem, Rożnów, jako „średnia” występuje w odniesieniu do 6 sołectw: Bartkowa-Posadowa, Lipie, Podole-Górowa, Przydonica, Roztoka-Brzeziny, Sienna, a w pozostałych 4 sołectwach jest niska: Bujne, Jelna, Tropie, Zbyszyce, w odniesieniu do całej gminy jest „średnia”.
- 2) Uczestnictwo w życiu publicznym, jako „średnie” występuje w odniesieniu do 7 sołectw: Bartkowa-Posadowa, Gródek nad Dunajcem, Jelna, Podole-Górowa, Przydonica, Rożnów, Sienna, jako „niska” występuje w pozostałych 5 sołectwach: Bujne, Lipie, Roztoka-Brzeziny, Tropie, Zbyszyce. W odniesieniu do całej gminy występuje jako „średnie”.
- 3) Dostępność do kultury, jako „niska” występuje w 8 sołectwach: Bujne, Jelna, Lipie, Podole-Górowa, Roztoka-Brzeziny, Sienna, Tropie, Zbyszyce, jako „średnia” w 2 sołectwach: Bartkowa-Posadowa, Przydonica, w 2 sołectwach: Gródek nad Dunajcem i Rożnów ten wskaźnik jest wysoki, w odniesieniu do całej gminy ten wskaźnik jest „niski”.
- 4) Dostępność do edukacji w 2 sołectwach: Gródek nad Dunajcem, Rożnów jest „wysoka”, jako „średni” ten wskaźnik występuje w stosunku do 7 sołectw: Bartkowa-Posadowa, Jelna, Lipie, Podole-Górowa, Przydonica, Roztoka-Brzeziny, Sienna, zaś niska jest w 3 sołectwach: Bujne, Tropie, Zbyszyce, jako „średnia” występuje w odniesieniu do całej gminy.
- 5) Dostępność do sportu i rekreacji jest „wysoka” występuje w 2 sołectwach: Gródek nad Dunajcem, Rożnów, jako „średnia” w 6 sołectwach: Bartkowa-Posadowa, Jelna, Podole-Górowa, Przydonica, Roztoka-Brzeziny, Sienna, jako „niski” ten wskaźnik występuje w 4 sołectwach: Bujne, Lipie, Tropie, Zbyszyce. Ten wskaźnik jest „średni” w odniesieniu do całej gminy.
- 6) Dostępność komunikacyjna w 6 sołectwach jest „wysoka”: Bartkowa-Posadowa, Gródek nad Dunajcem, Jelna, Przydonica, Rożnów, Sienna, „średni” w 3 sołectwach: Podole-Górowa, Roztoka-Brzeziny, Sienna, jako „niski” występuje w odniesieniu do 3 sołectw: Bujne, Lipie, Tropie, w odniesieniu do całej gminy jest „wysoki”.

Podsumowując analizę występowania negatywnych zjawisk oraz dostępność do podstawowej infrastruktury i usług publicznych, należy zauważyć, iż w obydwóch przypadkach tylko w niektórych sołectwach występuje nasilenie negatywnych zjawisk, czy też niski dostęp do podstawowej infrastruktury i usług publicznych. Stwarza to dobre warunki wyjściowe do utrzymania, a może nawet zdynamizowania zrównoważonego rozwoju gminy Gródek nad Dunajcem w perspektywie czasowej do 2030r..

Zespół projektowy rekomenduje wzmocnienie działań prorozwojowych we wszystkich objętych diagnoza sferach, przy wykorzystaniu 3 strategicznych okoliczności:

- 1) OKOLICZNOŚĆ PIERWSZA – dotychczasowa odpowiedzialność, komplementarność, transparentność i kompetencja, działania Rady Gminy Gródek nad Dunajcem, Wójta Gminy, pracowników samorządowych, sołtysów oraz innych aktywnych obywateli Gminy.
- 2) OKOLICZNOŚĆ DRUGA – „renta położenia”.
- 3) OKOLICZNOŚĆ TRZECIA – dostępność w zwielokrotnionej postaci funduszy pomocowych, szczególnie podchodzących z UE, z których może być finansowana polityka rozwojowa, a szczególnie zadania inwestycyjne i społeczne gminy Gródek nad Dunajcem, które zostaną wypracowane w ramach „Strategii Rozwoju Gminy Gródek nad Dunajcem na lata 2022-2030”, dotyczy to:

3.1 Umowa Partnerstwa (UP), dotycząca polityki spójności, która obejmuje następujące programy krajowe¹:

3.1.1. Fundusze Europejskie na infrastrukturę, Klimat, Środowisko (FEnIKS) - następca Programu Infrastruktura i Środowisko (POIiŚ). Program przyczyni się do rozwoju gospodarki niskoemisyjnej, ochrony środowiska oraz przeciwdziałania i adaptacji do zmian klimatu. FEnIKS wesprze również inwestycje transportowe oraz dofinansuje ochronę zdrowia i dziedzictwo kulturowe. Planowany budżet to: ponad 25 mld euro.

3.1.2. Fundusze Europejskie dla Nowoczesnej Gospodarki (FENG) - program jest kontynuacją dwóch wcześniejszych programów: Innowacyjna Gospodarka 2007-

¹ Fundusze Europejskie na lata 2021-2027, to 72, 2 mld EURO, z polityki spójności oraz 3,8 mld EURO środków z Funduszu na rzecz Sprawiedliwej Transformacji, łącznie t ok. 76 mld EURO, czyli ok. 500 mld PLN.

2013 (POIG) oraz Inteligentny Rozwój 2014-2020 (POIR). FENG będzie wspierał realizację projektów badawczo-rozwojowych, innowacyjnych oraz takich, które zwiększają konkurencyjność polskiej gospodarki. Z programu będą mogli skorzystać m.in. przedsiębiorcy, instytucje z sektora nauki, konsorcja przedsiębiorstw oraz instytucje otoczenia biznesu, w szczególności ośrodki innowacji. Planowany budżet to ok 7,9 mld euro.

3.1.3. Fundusze Europejskie dla Rozwoju Społecznego 2021-2027 (FERS) - następcą Programu Wiedza Edukacja Rozwój (POWER). Główne obszary działania FERS to: praca, edukacja, zdrowie oraz dostępność. Program będzie wspierał projekty z zakresu: poprawy sytuacji osób na rynku pracy, zwiększenia dostępności dla osób ze szczególnymi potrzebami, zapewnienia opieki nad dziećmi, podnoszenia jakości edukacji i rozwoju kompetencji, integracji społecznej, rozwoju usług społecznych i ekonomii społecznej oraz ochrony zdrowia.

3.1.4. Fundusze Europejskie na Rozwój Cyfrowy (FERC) - jest następcą programu Polska Cyfrowa (POPC), który w latach 2014-2020 wspierał cyfryzację w Polsce. FERC będzie koncentrował się przede wszystkim na: zwiększeniu dostępu do ultraszybkiego internetu szerokopasmowego, udostępnieniu zaawansowanych e-usług pozwalających w pełni na elektroniczne załatwienie spraw obywateli i przedsiębiorców, zapewnieniu cyberbezpieczeństwa w ramach nowego dedykowanego obszaru interwencji, rozwoju gospodarki opartej na danych, wykorzystującej najnowsze technologie cyfrowe, rozwoju współpracy międzysektorowej na rzecz tworzenia cyfrowych rozwiązań problemów społeczno-gospodarczych, wsparciu rozwoju zaawansowanych kompetencji cyfrowych, w tym również w obszarze cyberbezpieczeństwa dla jednostek samorządu terytorialnego (jst) i przedsiębiorców. Planowany budżet FERC to ok. 2 mld euro.

3.1.5. Fundusze Europejskie dla Polski Wschodniej (FEPW) – nowy program dla makroregionu Polski Wschodniej będzie koncentrował się na czterech głównych obszarach: wzmocnienie konkurencyjności i innowacyjności przedsiębiorstw, energia i ochrona klimatu, spójna sieć transportowa i zwiększenie dostępności transportowej oraz aktywizacja kapitału społecznego, rozwój turystyki i usługi uzdrowiskowe. Oprócz 5 województw dotychczas objętych wsparciem: lubelskiego, podkarpackiego, podlaskiego, świętokrzyskiego i warmińsko-mazurskiego, z nowego programu będzie korzystać także województwo

mazowieckie bez Warszawy i dziewięciu otaczających ją powiatów. W puli FEPW jest ok. 2,5 mld euro.

3.1.6. Pomoc Techniczna dla Funduszy Europejskich – program ma trzy głównie priorytety: skuteczne instytucje, skuteczni beneficjenci i skuteczna komunikacja. Środki z Pomocy Technicznej zostaną przeznaczone m.in. na: szkolenia dla beneficjentów korzystających z Funduszy Europejskich, rozwój krajowego systemu informatycznego umożliwiającego aplikowanie i rozliczanie projektów unijnych, działania informacyjno-promocyjne zwiększające wiedzę o Funduszach w Polsce. Budżet programu wyniesie 0,5 mld euro.

3.2. Krajowy Plan Odbudowy na lata 2021-2027², o obszarach wsparcia:

3.2.1. POWER UP – Rozwój czystych technologii i odnawialnych źródeł energii OZE.

3.2.2. RENOVATE – Poprawa efektywności energetycznej budynków.

3.2.3. CONNECT – Rozwój usług szerokopasmowych.

3.2.4. SCALE UP – Zwiększeniu zdolności przetwarzania danych przemysłowych w chmurze oraz rozwoju nowoczesnych procesorów.

3.2.5. RECHARGE and REFUEL – Rozwój zrównoważonego transportu oraz budowa stacji ładowania i tankowania paliwa.

3.2.6. RESKILL and UPSKILL – Rozwój umiejętności cyfrowych i szkolenia zawodowego.

3.2.7. MODERNISE - Cyfryzacja administracji publicznej i usług publicznych.

3.3. Inne dostępne Europejskie i krajowe środki publiczne, a w tym:

3.3.1. Programy Wspólnotowe UE 2021-2027.

3.3.2. Program Operacyjny Ryby 2021-2027.

3.3.3. Program pomoc Obywatelska 2021-2027.

3.3.4. Programy Europejskiej Współpracy Terytorialnej.

² 57,2 mld EURO, z czego 23 mld UERO w formie dotacji i 34,2, mld EURO w formie pożyczek, to jest ok. 250 mld PLN.

3.3.5. Narodowy Fundusz Ochrony Środowiska i Gospodarki Wodnej 2021-2030.

3.3.6. Wojewódzki Fundusz Ochrony Środowiska i Gospodarki Wodnej 2021-2030.

3.3.7. Programy Operacyjne Banku Gospodarstwa Krajowego 2021-2030.

3.3.8. Programy Operacyjne Ministra Kultury i Dziedzictwa Narodowego 2021-2030.

Rozdział 6

ANALIZA STRATEGICZNA (SWOT) GMINY GRÓDEK NAD DUNAJCEM

Analiza SWOT, jako narzędzie pomocnicze pozwoli na pogłębioną ocenę otoczenia planowanych w Strategii kierunków działań. Z oczywistych względów posłuży uporządkowaniu informacji mających kluczowe znaczenie dla polityki społecznej gminy Gródek nad Dunajcem.

Zastosowana technika analityczna SWOT oparta została na czynnikach mających wpływ na rozwój sfery społecznej, gospodarczej, przestrzennej, pogrupowanych w cztery kategorie czynników strategicznych:

S (Strengths) – mocne strony: wszystko to co stanowi atut, przewagę, zaletę analizowanego obszaru,

W (Weaknesses) – słabe strony: wszystko to co stanowi słabość, barierę, wadę analizowanego obszaru,

O (Opportunities) – szanse: wszystko to co stwarza dla analizowanego obszaru szansę korzystnej zmiany,

T (Threats) – zagrożenia: wszystko to co stwarza dla analizowanego obszaru niebezpieczeństwo zmiany niekorzystnej.

Analiza SWOT, została opracowana na podstawie wniosków z „Diagnozy społecznej, gospodarczej i przestrzennej dla Gminy Gródek nad Dunajcem” oraz wyników ankiet. Analizie poddane zostały następujące strefy:

- strefa społeczna,
- strefa gospodarcza,
- strefa przestrzenna i środowiskowa.

Analiza SWOT została podzielona na CZYNNIK, waga tego czynnika (1-5), ocenę (1-5) oraz ocena ważona. Suma wag czynników w danej grupie, tj. mocnych lub słabych stron, czy szans albo zagrożeń, równa się 100%. Po ocenie czynników (czyli określenia, jaka jest siła ich oddziaływania), następuje sumowanie ocen ważonych, powstających jako wynik mnożenia wag i ocen poszczególnych czynników. Wynik pozwala na całościową ocenę mocnych i słabych stron oraz szans i zagrożeń, a także dokonanie diagnozy strategicznej.

ANALIZA SWOT: MOCNE I SŁABE STRONY**Tabela 28** Mocne i słabe strony w strefie społecznej w gminie Gródek nad Dunajcem

MOCNE STRONY				SŁABE STRONY			
CZYNNIK	WAGA	OCENA (1-5)	OCENA WAŻONA	CZYNNIK	WAGA	OCENA (1-5)	OCENA WAŻONA
SFERA SPOŁECZNA							
Funkcjonowanie Gminnego Ośrodka Pomocy Społecznej	0,4	4	1,6	Emigracja z gminy ludzi młodych i dobrze wykształconych	0,5	5	2,5
Wzrost zainteresowania mieszkańców organizowanymi wydarzeniami kulturalnymi	0,2	3	0,6	Brak specjalistycznej opieki zdrowotnej	0,2	2	0,4
Działalność Ochotniczej Straży Pożarnych tj. OSP Rożnów, OSP Gródek nad Dunajcem, OSP Jelna, OSP Przydonica	0,2	4	0,8	Występujące bezrobocie	0,5	3	1,5
Kultywowanie tradycji – zespół regionalny, kapela ludowa i orkiestra dęta	0,2	3	0,6	Wzrost liczby osób i rodzin korzystających z pomocy społecznej, a co za tym idzie - pogarszająca się sytuacja społeczna i życiowa mieszkańców,	0,3	3	0,9

Działalność Stowarzyszenia „Na Śliwkowym Szlaku”	0,1	2	0,2	Brak całodobowego posterunku Policji	0,1	2	0,2
Dobrze rozwinięta infrastruktura rekreacyjno-sportowa	0,4	3	1,2				
RAZEM OCENA WAŻONA			5	RAZEM OCENA WAŻONA			5,5

Źródło: Opracowanie własne.

Tabela 29 Mocne i słabe strony w strefie gospodarczej w gminie Gródek nad Dunajcem

MOCNE STRONY				SŁABE STRONY			
CZYNNIK	WAGA	OCENA (1-5)	OCENA WAŻONA	CZYNNIK	WAGA	OCENA (1-5)	OCENA WAŻONA
SFERA GOSPODARCZA							
Nowoczesne formy komunikowania się <ul style="list-style-type: none"> Poziom telekomunikacji; Komputery, Internet; Szybka obsługa interesantów 	0,5	2	1	Niewykorzystanie potencjału turystycznego pod inwestycje turystyczne	0,4	3	1,2
Produkt regionalny „Fasola Piękny Jaś z Doliny Dunajca”	0,1	2	0,2	Niewielka liczba miejsc pod rozbudowę i inwestycję	0,4	3	1,2
Współpraca partnerska z jednostkami samorządowymi;	0,2	3	0,6	Niewystarczający poziom wiedzy i informacji mieszkańców na temat możliwości pozyskania	0,3	2	0,6

krajowymi i zagranicznymi				środków na rozwój przedsiębiorczości					
RAZEM OCENA WAŻONA				1,8	RAZEM OCENA WAŻONA				3

Źródło: Opracowanie własne.

Tabela 30 Mocne i słabe strony w strefie przestrzennej i środowiskowej w gminie Gródek nad Dunajcem

MOCNE STRONY				SŁABE STRONY			
CZYNNIK	WAGA	OCENA (1-5)	OCENA WAŻONA	CZYNNIK	WAGA	OCENA (1-5)	OCENA WAŻONA
SFERA PRZESTRZENNA I ŚRODOWISKOWA							
Dobre położenie gminy w dogodnej odległości do Miasta powiatowego: Nowy Sącz	0,5	4	2	Zamulone Jezioro Rożnowskie, niedostateczna czystość potoków i cieków wodnych	0,5	5	2,5
Położenie gminy nad Jeziorem Rożnowskim i Czchowskim	0,5	5	2,5	Brak wpływu gminy na zagospodarowanie strefy brzegowej Jeziora Rożnowskiego , w tym brak przystani, miejsc do wodowania łódek, atrakcji, miejsc postojowych itp.	0,5	5	2,5
Walory przyrodniczo-krajobrazowe (wysoka lesistość, zróżnicowanie terenu, liczne pomniki przyrody)	0,5	5	2,5	Brak chodników przy drogach	0,2	3	0,6

Strategia Rozwoju Gminy Gródek nad Dunajcem na lata 2022-2030

Duża liczba zabytków i dóbr kultury	0,2	5	1	Niewystarczająca ilość miejsc parkingowych	0,4	4	1,6
Szlaki turystyczne przebiegające przez gminę	0,3	3	0,9	Dużo odległość do najbliższego portu lotniczego i centrum województwa	0,3	3	0,9
Duża liczba tras rowerowych na terenie gminy	0,2	2	0,4	Słaba komunikacja z sąsiednimi gminami oraz miastem Nowy Sącz	0,4	4	1,6
				Niewykorzystanie wód Jeziora Rożnowskiego dla prowadzenia sportów wodnych, organizowania zawodów itp.	0,5	5	2,5
RAZEM OCENA WAŻONA			9,3	RAZEM OCENA WAŻONA			12,5
ŚREDNIA OCENA MOCNYCH STRON			5,3	ŚREDNIA OCENA SŁABYCH STRON			7

Źródło: Opracowanie własne.

ANALIZA SWOT: SZANSE I ZAGROŻENIA**Tabela 31** Szanse i zagrożenia w strefie społecznej w gminie Gródek nad Dunajcem

SZANSE				ZAGROŻENIA			
CZYNNIK	WAGA	OCENA (1-5)	OCENA WAŻONA	CZYNNIK	WAGA	OCENA (1-5)	OCENA WAŻONA
SFERA SPOŁECZNA							
Utworzenie na terenie gminy nowych miejsc pracy	0,2	4	0,8	Konkurencja sąsiednich gmin w zakresie działalności turystycznej	0,2	3	0,6
Poprawa komfortu i jakości życia mieszkańców	0,3	3	0,9	Rosnące bezrobocie	0,1	2	0,2
Dostosowanie infrastruktury budynków użyteczności publicznej do potrzeb osób starszych i niepełnosprawnych	0,3	3	0,9	Emigracja mieszkańców gminy, ludzi młodych do większych miast	0,5	5	2,5
Poprawa infrastruktury technicznej (budowa chodników, remonty dróg, oświetlenie)	0,3	3	0,9	Kolejne fale pandemii COVID-19 lub innych podobnych zagrożeń cywilizacyjnych	0,5	5	2,5
Wykorzystanie lokalnego potencjału turystycznego,	0,5	5	2,5				
Pomocowe środki finansowe w formie dotacji w nowej Strategii	0,5	5	2,5				

UE 2021-2027 pochodzące z:							
<ul style="list-style-type: none"> • Wieloletnich Ram Finansowych UE 2021-2027; • Europejski Instrument na Rzecz Odbudowy i zwiększenie Odporności; • Mechanizmów Finansowych EOG 2022-2028; 							
I innych dostępnych dla samorządów terytorialnych środków publicznych krajowych i europejskich							
RAZEM OCENA WAŻONA			8,5	RAZEM OCENA WAŻONA			5,8

Źródło: Opracowanie własne.

Tabela 32 Szanse i zagrożenia w strefie gospodarczej w gminie Gródek nad Dunajcem

SZANSE				ZAGROŻENIA			
CZYNNIK	WAGA	OCENA (1-5)	OCENA WAŻONA	CZYNNIK	WAGA	OCENA (1-5)	OCENA WAŻONA
SFERA GOSPODARCZA							
Zainteresowanie terenami gminy wśród inwestorów	0,4	4	1,6	Niewielka ilość inwestycji zewnętrznych	0,4	4	1,6

<p>Pomocowe środki finansowe w formie dotacji w nowej Strategii UE 2021-2027 pochodzące z:</p> <ul style="list-style-type: none"> • Wieloletnich Ram Finansowych UE 2021-2027; • Europejski Instrument na Rzecz Odbudowy i zwiększenie Odporności; • Mechanizmów Finansowych EOG 2022-2028; <p>I innych dostępnych dla samorządów terytorialnych środków publicznych krajowych i europejskich</p>	0,5	5	2,5	Migracja (zarobkowa i edukacyjna) młodych i wykształconych osób, fachowców do innych ośrodków miejskich i za granicę.	0,5	5	2,5
				Kolejne fale pandemii COVID-19 lub innych podobnych zagrożeń cywilizacyjnych	0,4	4	1,6
RAZEM OCENA WAŻONA			4,1	RAZEM OCENA WAŻONA			5,7

Źródło: Opracowanie własne.

Tabela 33 Szanse i zagrożenia w strefie przestrzennej i środowiskowej w gminie Gródek nad Dunajcem

SZANSE				ZAGROŻENIA			
CZYNNIK	WAGA	OCENA (1-5)	OCENA WAŻONA	CZYNNIK	WAGA	OCENA (1-5)	OCENA WAŻONA
SFERA PRZESTRZENNA I ŚRODOWISKOWA							
Poprawa stanu technicznego dróg i budowa chodników na terenie gminy	0,4	4	1,6	Niewystarczający poziom wiedzy i informacji mieszkańców na temat możliwości pozyskiwania środków OZE, wymianę pieców itp.	0,4	4	1,6
Utworzenie szlaków turystycznych,	0,3	3	0,9	Kolejne fale pandemii COVID-19 lub innych podobnych zagrożeń cywilizacyjnych	0,4	4	1,6
Uzbrojenie działek w tereny inwestycyjne	0,3	3	0,9				
Pomocowe środki finansowe w formie dotacji w nowej Strategii UE 2021-2027 pochodzące z: <ul style="list-style-type: none"> • Wieloletnich Ram Finansowych UE 2021-2027; • Europejski Instrument na Rzecz Odbudowy 	0,5	5	2,5				

i zwiększenie Odporności; <ul style="list-style-type: none"> • Mechanizmów Finansowych EOG 2022-2028; I innych dostępnych dla samorządów terytorialnych środków publicznych krajowych i europejskich							
RAZEM OCENA WAŻONA			5,9	RAZEM OCENA WAŻONA			3,2
ŚREDNIA OCENA SZANS			6,2	ŚREDNIA OCENA ZAGROŻEŃ			4,9

Źródło: Opracowanie własne.

W wyniku przeprowadzonej analizy SWOT, zostały wyciągnięte następujące wyniki:

Mocne strony:

- najsilniejsze oddziaływanie: sfera przestrzenna i środowiskowa
- najmniejsze oddziaływanie: sfera gospodarcza

Słabe strony:

- najsilniejsze oddziaływanie: sfera przestrzenna i środowiskowa
- najmniejsze oddziaływanie: sfera gospodarcza

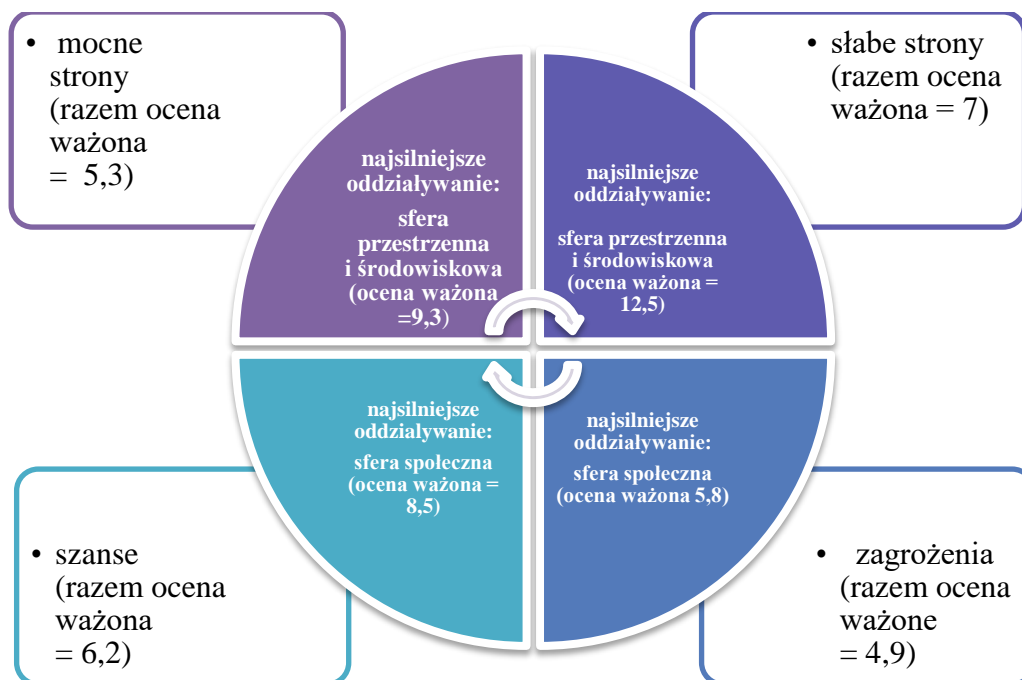
Szanse:

- najsilniejsze oddziaływanie: sfera społeczna
- najmniejsze oddziaływanie: sfera gospodarcza

Zagrożenia:

- najsilniejsze oddziaływanie: sfera społeczna
- najmniejsze oddziaływanie: sfera przestrzenna i środowiskowa

Rysunek 1 Podsumowanie analizy SWOT według ocen ważonych



Źródło: Opracowanie własne

Wyniki przeprowadzonej analizy SWOT, analizując mocne i słabe strony można zauważyć, iż wskazane czynniki wskazują przewagę czynników negatywnych nad pozytywnymi (5,3 w stosunku do 7), natomiast występuje zdecydowana przewaga szans nad zagrożeniami tj. 6,2 w stosunku do 4,9.

W związku z powyższymi informacjami, które są wynikiem analizy SWOT, zaleca się przyjęcie przez gminę, orientacji MINI-MAXI, tzn. w gminie przeważają słabe strony nad mocnymi, a w otoczeniu zdecydowanie dominują szanse, a okazje do wykorzystania mogą się okazać trudne, ponieważ wiążą się ze słabymi stronami gminy. Zastosowanie strategii konkurencyjnej (mini-maxi), powinno zminimalizować słabości, wykorzystując możliwe szanse. Należy, przeciwdziałać słabości, próbować je zwyciężyć, co jest możliwe do wykonania, ponieważ otoczenie stwarza stosowne okoliczności (szanse).

Mocne i słabe strony oraz szanse i zagrożenia, które mają największą ocenę ważoną, zaprezentowane są na grafice poniżej.

Rysunek 2 Najsilniejsze czynniki w analizie SWOT



Źródło: Opracowanie własne

Rozdział 7

STRATEGICZNE KIERUNKI ROZWOJU

7.1. WIZJA ROZWOJU GMINY GRÓDEK NAD DUNAJCEM

Gródek nad Dunajcem – to gmina unikalna w skali Małopolski i kraju, atrakcyjne miejsce do wypoczynku i rekreacji oraz rozwoju biznesów turystycznych. Społeczność gminy jest aktywna, zorganizowana i wykształcona. To miejsce, w którym mieszkańcy są aktywnymi aktorami tworzącymi standardowy zrównoważonego rozwoju i Gospodarki 4.0., przy wykorzystaniu głównych magnesów turystycznych i środowiskowych, jakimi są kultura i dziedzictwo lokalne, Jezioro Rożnowskie i czyste środowisko.

DEKLARACJE WIZJI

Deklaracja Pierwsza:

Realizując Wizję Gminy Gródek nad Dunajcem, Rada Gminy, Wójt Gminy i mieszkańcy podejmą wspólne działania w celu rozwiązania problemów prawnych, własnościowych i kompetencyjnych związanych z własnością linii brzegowej Jeziora Rożnowskiego i ograniczenia jego zaśmiecania w celu doprowadzenia do racjonalnego, mądrego i transparentnie powiązanego z rozwojem gospodarki turystycznej, zagospodarowywania linii brzegowej i terenów do niej przyległych, a także przejrzystej i odpowiedzialnej dbałości o usuwanie zaśmiecania i czystość Jeziora Rożnowskiego w okresie całego roku.

Deklaracja Druga:

W realizacji Wizji Gminy Gródek nad Dunajcem główną rolę odgrywają:

- LATARNICY** – osoby kreatywne, przedsiębiorcze, odważne i odpowiedzialne - tworzące obraz marzeń, do których realizacji winna dążyć cała społeczność lokalna.
- SYGNALIŚCI** – osoby wskazujące drogę do realizacji poszczególnych marzeń, którzy poprzez swoje przywództwo, zachęcają, inspirują i mobilizują różne grupy społeczne i całą społeczność lokalną do aktywnych działań, przy wykorzystaniu głównych

magnesów, jakimi są kultura i dziedzictwo lokalne, Jezioro Rożnowskie i czyste środowisko.

- ✚ **WĘDROWCY** – mieszkańcy gminy Gródek nad Dunajcem, przybysze zewnątrz, inwestorzy i turyści, którzy zachęteni przez LATARNIKÓW, wykorzystują drogę wskazaną przez SYGNALISTÓW i spełniają swoje marzenia, przyczyniając się do praktycznej realizacji Wizji Gminy Gródek nad Dunajcem.
- ✚ **AMBASADAROWIE** – osobistości, twórcy lokalni, przedsiębiorcy, politycy, ludzie nauki, kultury i sportu, którzy urodzili się na terenie gminy Gródek nad Dunajcem, są z tym miejscem w jakiś sposób mocno związani i poprzez posiadany autorytet oraz prowadzoną działalność społeczną, polityczną i gospodarczą, przyczyniają się do budowy marki i wizerunku gminy Gródek nad Dunajcem, jako pięknego miejsca na ziemi o bogatej tradycji, kulturze, historii i czystym środowisku przyrodniczym.

7.2. MISJA ROZWOJU GMINY GRÓDEK NAD DUNAJCEM

Rozwijamy i wzmocniamy potencjał cywilizacyjny, a szczególnie pozycje turystyczną gminy Gródek nad Dunajcem, budując inteligentne standardy zrównoważonego rozwoju i Gospodarki 4.0., na dwóch poziomach:

- ✚ Poziom wewnętrzny – jak najwyższy komfort i jakość życia mieszkańców, poprzez stałą poprawę infrastruktury techniczno-społecznej, dobrą jakość usług publicznych, atrakcyjną przestrzeń, wykorzystanie kapitału ludzkiego i społecznego oraz rozwój biznesów w obszarze gospodarki turystycznej.
- ✚ Poziom zewnętrzny – tworzenie atrakcyjnego produktu turystycznego dla turystów krajowych i zagranicznych oraz zachęt dla inwestorów zewnętrznych, do inwestowania w obszarze gospodarki turystycznej, na terenie gminy Gródek nad Dunajcem.

DEKLARACJE MISJI

Deklaracja Pierwsza:

Misja Gminy Gródek nad Dunajcem jest zatem odpowiedzialna za spełnienie pięciu wyzwań:



- 1) Wysoka jakość i komfort życia mieszkańców.
- 2) Mądre i efektywne wykorzystywanie magnesów turystycznych i środowiskowych, czyli kultury i dziedzictwa lokalnego, Jezioro Rożnowskiego i czyste środowisko.
- 3) Atrakcyjna oferta dla turystów i inwestorów zewnętrznych w obszarze przemysłów kreatywnych gminy: przemysłów kultury i przemysłów czasu wolnego.
- 4) Zadawalająca infrastruktura techniczno – społeczna i dobra jakość usług publicznych.
- 5) Zrównoważony i równomierny rozwój wszystkich sołectw na terenie gminy Gródek nad Dunajcem.

Deklaracja Druga:

Gmina Gródek nad Dunajcem podejmie zdecydowane działania związane z pozyskiwaniem jak największych środków finansowych z Funduszy UE 2021-2027 oraz innych dostępnych krajowych i europejskich środków publicznych na przedsięwzięcia inwestycyjne i społeczne, we wszystkich sferach swojej działalności, ze szczególnym uwzględnieniem środowiska, rozwoju gospodarczego, infrastruktury i usług publicznych. Będzie prowadzona, także szeroka akcja informacyjna i doradcza dla innych beneficjentów z terenów gminy, którzy mogą samodzielnie aplikować o środki pomocowe. Dotyczy to głównie przedsiębiorców, organizacji pozarządowych, parafii i jednostek samorządu terytorialnego.

7.3. CEL STRATEGICZNY

Dynamiczne, zrównoważone i inteligentne budowanie marki i wizerunku gminy Gródek nad Dunajcem, jako:

-  przyjaznego i komfortowego miejsca do życia dla mieszkańców,
-  atrakcyjnego terenu do wypoczynku i rekreacji dla turystów,

+ otwartej przestrzeni gospodarczej dla rozwoju lokalnej przedsiębiorczości i inwestorów zewnętrznych, szczególnie w obszarze gospodarki turystycznej, przy wykorzystaniu posiadanego potencjału cywilizacyjnego, a szczególnie magnesów turystycznych i środowiskowych, czyli kultury i dziedzictwa lokalnego, Jeziora Rożnowskiego i czystego środowiska.

Rozdział 8

OBSZARY TEMATYCZNE, PRIORYTETOWE, KIERUNKI DZIAŁAŃ

8.1. GOSPODARKA

Cel strategiczny:

Zrównoważony i dynamiczny rozwój gminy z wykorzystaniem istniejącego potencjału lokalnej gospodarki, a szczególnie magnesów turystycznych i środowiskowych, czyli kultura i dziedzictwo lokalne, Jezioro Rożnowskie i czyste środowisko oraz promocja innowacyjności i konkurencyjności Gminy Gródek nad Dunajcem.

Działania:

1. Aktywizowanie prywatnych przedsiębiorców działających w branży turystycznej i około turystycznej.
2. Organizacja gminnych imprez służących prezentacji produktów lokalnych.
3. Wspieranie inicjatyw dążących do tworzenia nowych grup kooperacyjnych i producenckich oraz innych grupowych form działalności w zakresie działalności rolniczej.
4. Wspieranie konkurencyjnych gospodarstw agroturystycznych.
5. Przygotowanie i promocja oferty inwestycyjnej gminy.
6. Promocja i wspieranie przedsiębiorczości w szkołach.
7. Współpraca przy organizowaniu szkoleń i doradztwa dotyczącego zakładania własnego biznesu.
8. Badanie potrzeb szkoleniowych osób bezrobotnych.
9. Monitoring i analiza rynku pracy pod kątem zapotrzebowania na konkretne zawody, a także wiedzę i kwalifikację i umiejętności.
10. Organizacja kursów wspomagających proces poszukiwania pracy.
11. Działania promujące przedsiębiorczość wśród młodych ludzi.
12. Doradztwo w zakresie pozyskiwania dofinansowań dla przedsiębiorców lokalnych oraz na rozwój gospodarstw rolnych.

13. Uzyskanie wpływu na zagospodarowanie linii brzegowej Jeziora Rożnowskiego w celu rozwoju gospodarki turystycznej przez Gminy Gródek nad Dunajcem.
14. Połączenie WDK-u i amfiteatru w Rożnowie.

8.2. OŚWIATA, KAPITAŁ LUDZKI I SPOŁECZNY

Cel strategiczny:

Wzrost dostępności oświaty, opieki medycznej oraz udoskonalenie kształcenia połączonego z budową kapitału ludzkiego i społecznego w celu podnoszenia jakości poziomu życia mieszkańców Gminy Gródek nad Dunajcem

Działania:

1. Wspieranie działań związanych z aktywizacją zawodową osób w wieku 25-34 lat oraz 50+, a także działań mających na celu zwiększenie adaptacji do nowych zawodów.
2. Stworzenie mechanizmów pomocowych, które zachęcą młodych do stałego zamieszkania na terenie gminy.
3. Organizacja zajęć dla dzieci, młodzieży oraz szkoleń nauczycieli.
4. Zwiększenie dostępności do podstawowej opieki zdrowotnej i lekarzy specjalistów.
5. Inwestycje związane z mieszkalnictwem socjalnym i komunalnym.
6. Remont, modernizacja i wyposażenie placówek edukacyjnych na terenie gminy.
7. Rozszerzenie oferty edukacyjnej dla dzieci i młodzieży szkolnej.
8. Wspieranie świetlic w szkołach.
9. Szkolenie mieszkańców gminy, w tym dzieci i młodzieży szkolnej w zakresie udzielania pierwszej pomocy i zachowania w sytuacjach zagrożenia.
10. Promocja zdrowego trybu życia wśród mieszkańców.
11. Wspieranie rozwoju specjalistycznej opieki zdrowotnej i rehabilitacyjnej.
12. Rozbudowa Ośrodków Kultury na terenie gminy Gródek nad Dunajcem.
13. Rozbudowa bazy dydaktycznej i sportowej na terenie gminy Gródek nad Dunajcem.
14. Zintegrowane Centrum Pomocy Społeczności Lokalnej Rożnow.

8.3. GOSPODARKA PRZESTRZENNA, ŚRODOWISKO I INFRASTRUKTURA TECHNICZNA

Cel strategiczny:

Aktywna ochrona środowiska, dbałość o krajobraz przy wykorzystaniu zasobów naturalnych, wraz z poprawą jakości i dostępności do infrastruktury technicznej.

Działania:

1. Podejmowanie działań na rzecz rozwiązanie problemów prawnych, własnościowych i kompetencyjnych związanych z własnością linii brzegowej Jeziora Rożnowskiego.
2. Podejmowanie działań zmierzających do podniesienia kompetencji mających wpływ na czystość Jeziora Rożnowskiego oraz usuwanie zanieczyszczeń linii brzegowej przez Gminę Gródek nad Dunajcem.
3. Edukacja dzieci i młodzieży w zakresie bezpieczeństwa w ruchu drogowym.
4. Wspieranie budowy przydomowych oczyszczalni ścieków na terenach o rozproszonej zabudowie.
5. Inwestycje z zakresu gospodarki odpadami.
6. Podejmowanie działań, mających na celu podniesienie świadomości ekologicznej mieszkańców gminy.
7. Budowa parkingu przy drodze powiatowej w sąsiedztwie stadionu w Siennej i wykonanie przejścia przez ulicę.
8. Remont/modernizacja infrastruktury drogowej w gminie, w tym budowa i rozbudowa parkingów i miejsc postojowych.
9. Budowa ścieżek rowerowych na terenie gminy wraz z serwisem rowerowym (w wybranych lokalizacjach)
10. Promowanie i wspieranie rozwoju odnawialnych źródeł energii (OZE) w gminie.
11. Pozyskiwanie dofinansowań z funduszy krajowych i UE na budowę odnawialnych źródeł energii.
12. Rozbudowa sieci kanalizacyjnej i sieci wodociągowej na terenie gminy.
13. Budowa punktu przedszkolnego na terenie gminy.
14. Budowa/przebudowa chodników i oświetlenia na terenie gminy.
15. Budowa tarasu widokowego Rożnów.
16. Zagospodarowanie przestrzeni publicznej terenu byłego SKR w Rożnowie do potrzeb mieszkańców, w tym seniorów i niepełnosprawnych, rewitalizacji terenu.

17. Budowa Centrów turystyczno-rekreacyjnych na terenie gminy.

8.4. PRZEMYSŁY KREATYWNE:

- PODOBSZAR A) PRZEMYSŁY KULTURY

- PODOBSZAR B) PRZEMYSŁY CZASU WOLNEGO

Cel strategiczny:

Budowanie i promowanie przemysłów kreatywnych na terenie Gminy Gródek nad Dunajcem, tworzenie atrakcyjnej oferty dla turystów i inwestorów zewnętrznych w obszarze przemysłów kreatywnych: przemysłów kultury i przemysłów czasu wolnego, z wykorzystaniem posiadanego potencjału cywilizacyjnego, a szczególnie magnesów turystycznych i środowiskowych, czyli kultury i dziedzictwa lokalnego, Jeziora Rożnowskiego i czystego środowiska.

Działania:

1. Rozszerzenie oferty zagospodarowania czasu wolnego dla dzieci i młodzieży.
2. Budowa miejsc rekreacyjno-wypoczynkowych do spędzania wolnego czasu dla turystów i mieszkańców gminy.
3. Organizacja imprez kulturalnych i sportowych oraz eventów o charakterze ponadlokalnym.
4. Zaplanowanie i organizacja imprez oraz zawodów kulturalnych i rekreacyjno-sportowych w obrębie Jeziora Rożnowskiego.
5. Zwiększenie ilości, atrakcyjności oraz promocji imprez kulturalnych i rekreacyjnych, odbywających się na terenie gminy, w tym szczególnie w obrębie Jeziora Rożnowskiego.
6. Kultywowanie tradycji oraz edukacja kulturalna poprzez propagowanie uczestnictwa w chórach czy zespołach ludowych.
7. Wspieranie rozwoju turystyki w oparciu o lokalne produkty i tradycje, w tym m.in. wspieranie lokalnych twórców i artystów, odtwarzanie starych przepisów kulinarnych i kreowanie potraw lokalnych jako produktów turystycznych, organizacja wydarzeń kulturalnych, bazujących na obrzędach i zwyczajach wiejskich oraz na produkcji rolnej.
8. Rozwój, promocja oraz tworzenie nowych produktów turystycznych i kulturowych w oparciu o tradycje wiejskie gminy.

9. Współpraca z gminnymi organizacjami pozarządowymi działającymi w obszarach turystyki, rekreacji i czasu wolnego.
10. Wspieranie budowy kempingów i autokempingów i parkingów turystycznych z zapleczem.
11. Wspieranie dotychczasowych baz noclegowych i gastronomicznych, oraz otwieranie nowych punktów noclegowych i gastronomicznych.
12. Zagospodarowanie przestrzeni wokół Jeziora Rożnowskiego.
13. Stworzenie miejsc parkingowych w okolicach Jeziora Rożnowskiego.
14. Stworzenie ogólnodostępnych miejsc do wypoczynku i spędzania wolego czasu na terenie gminy.
15. Organizacja imprez o obchodów rocznicowych, promocja.
16. Organizacja wydarzeń przy udziale Koła Gospodyń Wiejskich.
17. Budowa Centrów turystyczno-rekreacyjnych na terenie gminy.
18. Organizacja czasu wolnego w gminie Gródek nad Dunajcem.

8.5. PARTNERSTWO I WSPÓLPRACA

Cel strategiczny:

Wspieranie aktywności lokalnej, rozwój organizacji pozarządowych, wspieranie partnerstwa publiczno-prywatnego. /PPP/

Działania:

1. Wspieranie integracji społeczności lokalnych ze szczególnym uwzględnieniem integracji poszczególnych sołectw Gminy Gródek nad Dunajcem.
2. Wspieranie partnerstwa publiczno-prywatnego. (PPP) w obszarze inwestycji związanych z rozwojem gospodarki turystycznej i infrastruktury technicznej na terenie gminy Grodek nad Dunajcem.
3. „Na Tropie świętych” – Dom Pielgrzyma, muzeum regionalne w miejscowości Tropie.

Rozdział 9

ZADANIA INWESTYCYJNE I SPOŁECZNE DLA GMINY GRÓDEK NAD DUNAJCEM DO REALIZACJI W POSZCZEGÓLNYCH OBSZARACH STRATEGICZNYCH NA LATA 2022-2030

PRZEDSIĘWZIĘCIA INWESTYCYJNE

Tabela 34 Przedsięwzięcia inwestycyjne w gminie Gródek nad Dunajcem

LP.	OBSZAR TEMATYCZY	TYTUŁ PRZEDSIĘWZIĘCIA	CEL SPOŁECZNY	CEL EKONOMICZNY	ZAKRES RZECZOWY	TERMIN ROZPOCZĘCIA	TERMIN ZAKOŃCZENIA	UZASADNIENIE
1.	Gospodarka przestrzenna, środowisko i infrastruktura techniczna.	Remont/modernizacja infrastruktury drogowej w gminie.	Podniesienie jakości i sprawności komunikacji wewnętrznej w gminie Gródek nad Dunajcem, pomiędzy Centrum gminy, a poszczególnymi miejscowościami.	Promocja lokalnej przedsiębiorczości.	Roboty budowlane związane z rozbudową poboczy i chodników.	2022	2030	Poprawa infrastruktury drogowej łączy w sobie cel społeczny i cel ekonomiczny, podnosi komfort jakości życia gminy, sprzyja rozwojowi lokalnej przedsiębiorczości, zwiększa atrakcyjność turystyczną gminy.
2.	Przemysł kreatywny a) przemysł	Rozbudowa ośrodka kultury Baranówka Rostoka Brzeziny.	Zwiększenie dostępności dla mieszkańców gminy do wydarzeń kulturalnych,	Zwiększenie nakładów na kulturę na jednego mieszkańca gminy,	Roboty budowlane związane z rozbudową	2024	2030	Podniesienie standardu lokalowego Ośrodka Kultury stworzy lepsze warunki do budowy standardów

	kultury, podobszar b) przemysły czasu wolnego.		podniesienie lokalnych standardów aktywności obywatelskiej w kulturze, edukacja kulturalna – szczególnie dzieci i młodzieży, rozwój amatorskiego ruchu turystycznego.	stworzenie Ośrodkowi Kultury lepszych warunków lokalowych do pozyskiwania dotacji celowych i dochodów własnych.	Ośrodku Kultury Baranówka, Roztoka, Brzeziny, obejmujące także infrastrukturę otoczenia, w tym parkingi i architekturę zieleni. Inwestycja obejmuje także zakup nowoczesnego wyposażenia, w tym aparatury nagłaśniającej, oświetlenie i wyposażenie sceny, zakup komputerów.			kulturowych w gminie, zwiększa atrakcyjność oferty spędzania czasu wolnego oraz rozwoju talentów i zainteresowań artystycznych dla mieszkańców gminy, a szczególnie dla dzieci i młodzieży, zwiększy wydatki w dziedzinie kultury na jednego mieszkańca, przyczyni się także do budowy marki gminy Gródek nad Dunajcem, jako gminy atrakcyjnej dla turystów przyjeżdżających na wypoczynek do hoteli i pensjonatów zlokalizowanych nad Jeziorem Rożnowskim.
3.	Gospodarka przestrzenna, środowisko i infrastruktura techniczna.	Budowa boiska w Zbyszycach wraz z zapleczem i placem zabaw.	Zapewnienie mieszkańcom dostępu do ogólnodostępnej infrastruktury społecznej.	Zwiększenie efektywności wydatków z budżetu gminy przeznaczonych na organizację czasu wolnego – szczególnie dzieci i młodzieży, sportu kwalifikowanego w dziedzinie piłki nożnej.	Roboty budowlane, montaż wyposażenia.	2022	2030	Dostęp do infrastruktury sportowej ogólnodostępnej, zapewniającej korzystanie z obiektu, spędzenie wolnego czasu w sposób zdrowy, bez używek.

4.	Gospodarka przestrzenna, środowisko i infrastruktura techniczna.	Przebudowa obiektu sportowego w Tropiu.	Wykorzystanie potencjału związanego z turystyką, rekreacją i spędzeniem czasu wolnego.	Większa dostępność, podniesienie wartości.	Roboty budowlane, przebudowa.	2022	2022	Obecnie w miejscowości Tropie brak jest obiektu sportowego, gdzie młodzież i dzieci mogą spędzić czas wolny. Teren boiska jest zaniedbany.
5.	Gospodarka przestrzenna, środowisko i infrastruktura techniczna.	1. Przebudowa organistówki w Tropiu przy kościele wraz z otoczeniem. 2. Budowa domu kultury w Tropiu.	Wykorzystanie potencjału związanego z turystyką, rekreacją i spędzaniem czasu wolnego wszystkich mieszkańców i turystów.	Większa dostępność, podniesienie wartości.	Roboty budowlane, przebudowa, wykonanie projektu.	2022	2025	Obecnie w miejscowości Tropie znajduje się gminny obiekt po zamkniętej szkole. Obiekt drewniany znajduje się na osuwisku. Przebudowa organistówki – wykonany projekt budowlany.
6.	Partnerstwo i współpraca.	„Na Tropie świętych” Dom Pielgrzyma, muzeum regionalne Tropie.	Upamiętnienie Św. Świerada i Benedykta, pustelników mieszkających w Tropiu oraz uhonorowanie Św. Jana Pawła II, który w roku 1966 z okazji 1000- lecia chrztu Polski był obecny na uroczystościach milenijnych w Tropiu.	Tropie gości wielu pielgrzymów i turystów. Niestety brak jest miejsca, gdzie mogli by turyści zakupić pamiątki związane z kultem w/w świętych, zjeść posiłek, wypić kawę, porozmawiać.	Adaptacja istniejącego budynku Organistówki lub budowa nowego. Współpraca z Proboszczem w Tropiu, Kurią Diecezjalną w Tarnowie, gdyż budynek i działka jest własnością Parafii.	2022	2025	Turyści i pielgrzymi krajowi jak również zagraniczni oczekują, że miejsce tak wysokiej klasy zabytkowej i tak licznie uczęszczanej przez pielgrzymów będzie zagospodarowane. Tropie jest „perełką” zabytkową Gminy Gródek nad Dunajcem. Z Tropia pochodzi Biskup Władysław Bobowski zasłużony obywatel Gminy Gródek nad Dunajcem. Również z Tropia pochodzi wielu zasłużonych muzyków, organistów m. in. P. Stanisław Wolak odznaczony orderami państwowymi oraz Watykańskimi, który wraz z chórem imienia Jana Pawła

								II gościł u Ojca św. Jana Pawła II. Położenie świątyni jest wyjątkowo urokliwe. Po drugiej stronie Dunajca znajduje się zamek „Tropsztyn”, a kilka kilometrów dalej w Czchowie odrestaurowana zabytkowa Baszta.
7.	Gospodarka przestrzenna, środowisko i infrastruktura techniczna.	Rozbudowa sieci kanalizacyjnej w Tropiu.	Ochrona środowiska, większa dostępność mieszkańców.	Większa dostępność, podniesienie wartości.	Prace projektowe i roboty budowlane.	2022	2030	Obecnie w miejscowości Tropie jest wybudowana oczyszczalnia ścieków i istnieją warunki uzasadnionej rozbudowy sieci kanalizacyjnej.
8.	Gospodarka przestrzenna, środowisko i infrastruktura techniczna.	Rozbudowa kanalizacji i sieci wodociągowej na terenie gminy.	Poprawa jakości i komfortu życia mieszkańców gminy, poprzez zwiększenie dostępności do sieci kanalizacyjnej i wodociągowej na terenie gminy.	Pozyskiwanie dotacji zewnętrznych, szczególnie z Funduszy Strukturalnych UE 2021-2027 na rozbudowę sieci kanalizacyjnej i sieci wodociągowej na terenie gminy, a w konsekwencji zwiększenie budżetu gminy i wydatków na jednego mieszkańca, które winne osiągać średnią w powiecie nowosądeckim, czyli	Roboty budowlane związane z rozbudową kanalizacji i sieci wodociągowej oraz budowa przyłączy do poszczególnych gospodarstw.	2022	2030	Gmina Gródek nad Dunajcem, jako gmina turystyczna winna dążyć do zwiększenia dostępności w perspektywie do 2030r. do 100% mieszkańców gminy zarówno do sieci wodociągowej (aktualnie – 65,8%) jak i kanalizacyjnej (aktualnie 51%). Dotyczy to szczególnie obszaru położonego w otoczeniu Jeziora Rożnowskiego, który jest głównym obszarem gospodarki turystycznej gminy.

				około 6 000 PLN/na jednego mieszkańca.				
9.	Oświata, kapitał ludzki i społeczny.	Rozbudowa Szkoły Podstawowej w Siennej oraz budowa Sali gimnastycznej.	Poprawa warunków nauczania i dostosowanie pomieszczeń do standardów dla uczniów oraz dzieci w wieku przedszkolnym.	Pozyskiwanie dotacji zewnętrznej, szczególnie z Funduszy Strukturalnych UE 2021-2027 lub krajowych środków publicznych na rozbudowę szkoły i budowę sali gimnastycznej, a poprzez to zwiększenie wydatków przeznaczonych na oświatę, sport i rekreację dzieci oraz młodzieży.	Roboty budowlane związane z rozbudową Szkoły Podstawowej w Siennej i budowa sali gimnastycznej. Inwestycja obejmuje także infrastrukturę towarzyszącą, w tym parkingi, architekturę zieleni, ogrodzenie, monitoring.	2022	2030	Rozbudowa Szkoły Podstawowej w Siennej, podniesie warunki techniczne i dydaktyczne do realizacji programu nauczania dla dzieci uczęszczających do Szkoły Podstawowej Siennej. Budowa Sali gimnastycznej stworzy warunki do realizacji programu dydaktycznego objętego wychowaniem fizycznym i zajęciami pozalekcyjnymi dla dzieci w zakresie podniesienia ich jakości zdrowia i warunków do rekreacji i rozwoju talentów sportowych.
10.	Gospodarka przestrzenna, środowisko i infrastruktura techniczna.	Wybudowanie altany – grilla przy Szkole Podstawowej w Siennej przez stowarzyszenie Siennieńskie Wzgórza	Wykorzystywana do organizacji np. dni Seniora, na próby zespołu muzycznego Siennioki.	Podniesienie wielkości przychodów poprzez realizację działalności statutowej przez Stowarzyszenie „Siennieńskie Wzgórza”. Rozszerzenie oferty programowej i usługowej w zakresie organizacji czasu	Roboty budowlane związane z budową altany – grilla przy Szkole Podstawowej w Siennej przez Stowarzyszenie Siennieńskie Wzgórza.	2024	2025	Budowa altany-grilla przy szkole przyczyni się do rozszerzenia oferty programowej i usługowej Stowarzyszenia. Uatrakcyjni ofertę spędzania czasu wolnego zarówno przez mieszkańców Siennej jak i dzieci. Zwiększy dochody własne Stowarzyszenia „Siennieńskie Wzgórza”.

				wolnego dla mieszkańców Siennej – szczególnie dzieci oraz uzyskiwanie dochodów własnych z tego tytułu przez Stowarzyszenie „Siennieńskie Wzgórza”.				
11.	Gospodarka przestrzenna, środowisko i infrastruktura techniczna.	Wybudowanie placu zabaw przy Szkole Podstawowej w Siennej.	Zwiększenie bezpieczeństwa dzieci i zabawa w czasie wolnym.	Pozyskanie dotacji zewnętrznej na wybudowanie placu zabaw przy Szkole Podstawowej w Siennej.	Roboty budowlane związane z wybudowaniem placu zabaw przy Szkole Podstawowej w Siennej.	2025	2026	Budowa placu zabaw przy Szkole Podstawowej w Siennej zwiększy atrakcyjność organizacyjną czasu wolnego i zajęć pozalekcyjnych dla dzieci.
12.	Gospodarka przestrzenna, środowisko i infrastruktura techniczna.	Budowa parkingu przy drodze powiatowej w sąsiedztwie stadionu w Siennej i wykonanie przejścia przez ulicę.	Bezpieczeństwo dla dzieci, użytkowników stadionu, kibiców, piłkarzy oraz samochodów.	Pozyskiwanie dotacji zewnętrznych na budowę parkingu przy drodze powiatowej w sąsiedztwie stadionu w Siennej i wykonanie przejścia przez ulicę z Funduszy zewnętrznych, a szczególnie z Funduszy Strukturalnych 2021-2027 lub krajowych środków publicznych.	Roboty budowlane związane z budową parkingu przy drodze powiatowej w sąsiedztwie stadionu w Siennej i wykonaniem przejścia przez ulicę.	2026	2027	Budowa parkingu przy drodze powiatowej w sąsiedztwie stadionu w Siennej i wykonanie przejścia przez ulicę, przyczyni się do zwiększenia bezpieczeństwa dla dzieci i uczestników zajęć oraz imprez kulturalnych i sportowych, organizowanych na stadionie, w tym meczy piłkarskich.

				Budowa parkingu przy drodze powiatowej w sąsiedztwie stadionu w Siennej i wykonanie przejścia przez ulicę zwiększy możliwości i bezpieczeństwo organizacji imprez sportowych lub kulturalnych dla mieszkańców Siennej, gminy Gródek nad Dunajcem i turystów.				
13.	Przemysły kreatywne podobszar a) przemysły kultury, podobszar b) przemysły czasu wolnego.	Budowa sceny plenerowej wraz z zadaszeniem przy Centrum Społeczno-Kulturalnym w Jelnej.	Poprawa komfortu użytkowania i poprawa warunków estetycznych.	Rezygnacja z konieczności naprawy i modernizacji istniejącej sceny.	Wykonanie projektu oraz prac budowlanych. Zakup podestu (platformy) i zakup zadaszenia.	2024	2024	Scena plenerowa byłaby dopełnieniem budowy centrum Społeczno-Kulturalnego, zapewniałaby bezpieczeństwo i estetykę.
14.	Gospodarka przestrzenna, środowisko i infrastruktura techniczna.	Budowa ścieżek rowerowych na terenie gminy wraz z serwisem rowerowym (w wybranych lokalizacjach).	Poprawa zdrowia fizycznego i możliwość spędzania wolnego czasu w aktywny sposób.	Wzrost atrakcyjności i dostępności dla osób aktywnych.	Opracowanie projektu, budowa, monitoring ścieżek rowerowych.	2022	2030	Wzrost aktywności fizycznej mieszkańców, znaczący postęp, rozwój tranzytu rowerowego.
15.	Oświata, kapitał ludzki i społeczny.	Budowa przedszkola przy Szkole Podstawowej w Jelnej.	Umożliwienie rodzicom pozostawienia dzieci pod opieką wykwalifikowanej kadry.	Umożliwienie podjęcia pracy zarobkowej rodzicom dzieci w wieku 3-6 lat.	Dostosowanie pomieszczeń do wymogów oraz ich wyposażenie.	2022	2030	Brak przedszkola w tej części gminy oraz konieczność wożenia dzieci przez rodziców do placówek w innych gminach.

Strategia Rozwoju Gminy Gródek nad Dunajcem na lata 2022-2030

16.	Gospodarka przestrzenna, środowisko, infrastruktura techniczna.	Budowa/przebudowa chodników i oświetlenia na terenie gminy.	Bezpieczeństwo mieszkańców i turystów.	Wzrost bezpieczeństwa, wzrost zainteresowania turystycznego, wzrost zysków lokalnych firm, wzrost wpływów do budżetu gminy.	Budowa/modernizacja/remont chodników i oświetlenia.	2022	2030	Bezpieczeństwo pieszych, rowerzystów, samochodów. Wzrost liczby turystów.
17.	Przemysły kreatywne podobszar a) przemysły kultury, podobszar b) przemysły czasu wolnego.	Budowa tarasu widokowego Rożnów.	Uatrakcyjnienie czasu wolnego dla mieszkańców i turystów, integracja, wspólne spędzenie wolnego czasu, aktywność fizyczna na otwartej przestrzeni.	Aktywność fizyczna wpływa na zdrowie fizyczne i psychiczne mieszkańców, zyski finansowe ze sprzedaży w miejscowych sklepach.	Taras widokowy wraz z zagospodarowaniem otoczenia.	2025	2030	Obecnie widać duże zainteresowanie wieżami widokowymi. Promocja atrakcji regionalnych.
18.	Oświata, kapitał ludzki i społeczny.	Połączenie WDK i amfiteatru w Rożnowie.	Stworzenie warunków dla rozwoju działalności kulturalnej, zarówno dla mieszkańców gminy Gródek nad Dunajcem jak i turystów.	Wzrost atrakcyjności dla mieszkańców Rożnów, GOK-u i amfiteatru.	Wykonanie parkingu oraz placu pod festyny i imprezy masowe.	2027	2030	Wzrost bezpieczeństwa podczas festynów i imprez masowych, zwiększenie majątku gminy.
19.	Gospodarka przestrzenna, środowisko, infrastruktura techniczna.	Zagospodarowanie przestrzeni publicznej terenu byłego SKR w Rożnowie do potrzeb seniorów i niepełnosprawnych, rewitalizacja terenu.	Integracja społeczeństwa lokalnego ze środowiskiem seniorów i osób niepełnosprawnych.	Poprawa zdrowia fizycznego i psychicznego mieszkańców, uatrakcyjnienie terenu dla potrzeb turystyki.	Wykonanie projektu koncepcji zagospodarowania terenu przestrzeni publicznej w Rożnowie.	2022	2030	Zapotrzebowanie społeczne powstania takiego obiektu, liczne wnioski mieszkańców.
20.	Przemysły kreatywne podobszar	Budowa Centrów turystyczno-rekreacyjnych	Stworzenie nowych miejsc pracy.	Rozwój lokalnej przedsiębiorczości	Budowa promenady nad jeziorem.	2022	2030	Inwestycja o kluczowym znaczeniu dla rozwoju Gminy Gródek nad

	<p>a) przemysły kultury, podobszar b) przemysły czasu wolnego.</p>	<p>w miejscowościach: Gródek nad Dunajcem oraz Rożnów.</p>		<p>oraz rozwój gospodarczy.</p>	<p>Budowa pomostu. Budowa obiektu gastronomicznego. Budowa małej infrastruktury turystyczno-rekreacyjnej. Budowa obiektu hotelowego. Budowa obiektów rekreacji, sportu i wypoczynku. Budowa infrastruktury towarzyszącej w tym dróg dojazdowych, parkingów, sieci itp.</p>		<p>Dunajcem oraz całego obszaru wokół Jeziora Rożnowskiego.</p>
--	--	--	--	---------------------------------	--	--	---

Źródło: Opracowanie własne.

PRZEDSIĘWZIĘCIA SPOŁECZNE**Tabela 35** Przedsięwzięcia społeczne w gminie Gródek nad Dunajcem

LP.	OBSZAR TEMATYCZNY	TYTUŁ PRZEDSIĘWZIĘCIA	CEL SPOŁECZNY	CEL EKONOMICZNY	ZAKRES RZECZOWY	TERMIN ROZPOCZĘCIA	TERMIN ZAKOŃCZENIA	UZASADNIENIE
21.	Przemysły kreatywne podobszar a) przemysły kultury, podobszar b) przemysły czasu wolnego.	Organizacja imprez i obchodów rocznicowych, promocja.	Wykorzystanie potencjału kultury i spędzenie czasu wolnego.	Zwiększenie wartości i kultury.	Organizacja i promocja.	2022	2030	W miejscowości Tropie brak organizacji imprez. Istnieje Koło Gospodyń Wiejskich gdzie przy pomocy GOK powinny być podjęte działania organizacyjne imprez i spotkań dla mieszkańców.
22.	Przemysły kreatywne podobszar a) przemysły kultury, podobszar b) przemysły czasu wolnego.	Organizacja wydarzeń przy udziale Koła Gospodyń Wiejskich.	Wykorzystanie potencjału kultury i spędzenie czasu wolnego.	Zwiększenie wartości i kultury.	Organizacja i promocja.	2022	2030	W miejscowości Tropie brak organizacji imprez. Istnieje Koło Gospodyń Wiejskich, gdzie przy pomocy GOK powinny być podjęte działania organizacyjne imprez i spotkań dla mieszkańców.
23.	Partnerstwo i współpraca.	Zintegrowane Centrum Pomocy dla Społeczności Lokalnej Rożnów.	Poprawa jakości życia społeczności lokalnej poprzez zwiększenie dostępu do usług z zakresu	Wcześniejsze zauważenie problemów rodzinnych, osobistych, społecznych generuje mniejszy	Psycholog 3x w tygodniu (w tym szkoły). Terapeuta uzależnień 2x w miesiącu.	2022	2030	Na terenie Gminy Gródek nad Dunajcem istnieje ogromny popyt na tego rodzaju usługi. Aktualna ilość godzin specjalistów jest niewystarczająca.

			<p>pomocy psychologicznej, psychiatrycznej, terapeutycznej oraz prawnej.</p>	<p>koszt strat w przyszłości.</p>	<p>Psychiatra 2x w miesiącu. Prawnik 1x w miesiącu. W razie potrzeby wizyty domowe specjalistów.</p>			<p>Ważnym elementem jest, aby działalność w/w usług była kompleksowa i interdyscyplinarna. W budynku Ośrodka Zdrowia w Rożnowie jest niezagospodarowane miejsce, które można byłoby zaadoptować na w/w cel.</p>
24.	<p>Przemysły kreatywne podobszar a) przemysły kultury, podobszar b) przemysły czasu wolnego.</p>	<p>Organizacja czasu wolnego w miejscowościach Rożnów, Gródek nad Dunajcem.</p>	<p>Poprawa jakości życia dająca społeczności lokalnej szanse dostępu do usług skierowanych i odpowiadających na potrzeby osób 60+.</p>	<p>Wsparcie seniorów na możliwie wielu obszarach tak, aby osoby 60+ były jak najdłużej aktywne, rozwijały swoje kompetencje i zainteresowania, a tym samym nie wymagały wsparcia osób trzecich oraz innych instytucji.</p>	<p>Organizacja czasu wolnego poprzez: - wycieczki, - spotkania w Klubach Seniora w Gródku nad Dunajcem i Rożnowie, - zajęcia rehabilitacyjne, - organizacja wyjść do teatru, kina, muzeum, - aqua aerobik, fitness, - zajęcia na siłowni, - szkolenia z zakresu obsługi komputera i korzystania z Internetu,</p>	2022	2030	<p>Seniorzy z terenu Gminy nad Dunajcem są osobami aktywnymi. Propozycje oferowane przez Gminę nie są wystarczające, by Seniorzy mogli wykorzystać swój potencjał. Wymienione w punkcie 5 zadania, są odpowiedzią na potrzeby seniorów, a także są formą aktywizacji młodszego pokolenia mieszkańców Gminy Gródek nad Dunajcem, okazją do zacieśniania więzi oraz budowania trwałych i silnych relacji w rodzinie. Na terenie Gminy istnieje zaplecze do realizacji w/w celów.</p>

					<ul style="list-style-type: none"> - szkolenia z zakresu pierwszej pomocy, - warsztaty rękodzielnicze, kulinarne, - cykl wykładów i prelekcji na temat bezpieczeństwa osób starszych, przemocy wobec seniorów, - zajęcia z psychologiem, - spotkania międzypokoleniowe, - zatrudnienie koordynatora, zajmującego się organizacją w/w zadań. 			
--	--	--	--	--	---	--	--	--

Źródło: Opracowanie własne.

Propozycje dodatkowych zadań inwestycyjnych i społecznych do realizacji warunkowej ze środków zewnętrznych pozyskanych przez Gminę Gródek nad Dunajcem w perspektywie do 2030 r.:

Zadania inwestycyjne:

- ✓ Rewitalizacja i odtworzenie na cele rekreacyjno-turystyczne terenu żwirowni w Rożnowie – GOSPODARKA, PRZEMYSŁY KREATYWNE;
- ✓ Budowa monitoringu gminnego w miejscach użyteczności publicznej oznakowanie najczęściej eksploatowanych miejsc użyteczności publicznej z komunikacją (przystanki, przejścia dla pieszych, skrzyżowania, ronda) – GOSPODARKA PRZESTRZENNA, ŚRODOWISKO I INFRASTRUKTURA TECHNICZNA;
- ✓ Rozbudowa oświetlenia ulicznego – GOSPODARKA PRZESTRZENNA, ŚRODOWISKO I INFRASTRUKTURA TECHNICZNA;
- ✓ Budowa małej infrastruktury, w tym ławek, koszy na śmieci, elementów oświetlenia – GOSPODARKA PRZESTRZENNA, ŚRODOWISKO I INFRASTRUKTURA TECHNICZNA;
- ✓ Rozwój fotowoltaiki, w tym promocja systemów fotowoltaicznych – GOSPODARKA PRZESTRZENNA, ŚRODOWISKO I INFRASTRUKTURA TECHNICZNA;
- ✓ Stworzenie stacji ładowania pojazdów elektrycznych – GOSPODARKA PRZESTRZENNA, ŚRODOWISKO I INFRASTRUKTURA TECHNICZNA;
- ✓ Dostosowanie budynku Urzędu Gminy do potrzeb osób niepełnosprawnych – OŚWIATA, KAPITAŁ LUDZKI I SPOŁECZNY;
- ✓ Eliminacja barier architektonicznych dla osób starszych oraz niepełnosprawnych w obszarze przestrzeni publicznych – GOSPODARKA PRZESTRZENNA, ŚRODOWISKO I INFRASTRUKTURA TECHNICZNA, OŚWIATA, KAPITAŁ LUDZKI I SPOŁECZNY;
- ✓ Współpraca w ramach remontu oraz adaptacja zabytków na terenie Gminy na cele kulturalno – promocyjno – turystyczne – GOSPODARKA, PRZEMYSŁY KREATYWNE, GOSPODARKA PRZESTRZENNA, ŚRODOWISKO I INFRASTRUKTURA TECHNICZNA;
- ✓ Rozwijanie infrastruktury turystycznej i około turystycznej (m.in. toalety publiczne, miejsca odpoczynku dla turystów i grup turystycznych, mała architektura, oznakowane

szlaki i ścieżki) – GOSPODARKA PRZESTRZENNA, ŚRODOWISKO I INFRASTRUKTURA TECHNICZNA;

- ✓ Zachowanie bioróżnorodności terenów atrakcyjnych przyrodniczo, poszerzenie ilości zieleni zagospodarowanej, w tym tworzenie skwerów, zieleńców, poprzez nasadzenie drzew, krzewów, traw – GOSPODARKA PRZESTRZENNA, ŚRODOWISKO I INFRASTRUKTURA TECHNICZNA;
- ✓ Stworzenie miejsca handlu/wymiany towarów i usług regionalnych (np. Lokalny Plac Targowy) – GOSPODARKA;

Zadania społeczne:

- ✓ Poszerzenie działalności Gminnego Ośrodka Kultury – OŚWIATA, KAPITAŁ LUDZKI I SPOŁECZNY;
- ✓ Dostosowanie oferty rekreacyjnej GOK do potrzeb dzieci, młodzieży, dorosłych oraz seniorów włączając w dane działania, wzbogacenie oferty zajęć dodatkowych – OŚWIATA, KAPITAŁ LUDZKI I SPOŁECZNY;
- ✓ Wprowadzenie produktu Szlaku Galicyjskiego w Gminie Gródek nad Dunajcem – GOSPODARKA PRZESTRZENNA, ŚRODOWISKO I INFRASTRUKTURA TECHNICZNA, PRZEMYSŁY KREATYWNE
- ✓ Stworzenie Centrum Aktywności Społecznej dla mieszkańców gminy (na bazie istniejących Klubów Seniora) – PARTNERSTWO I WSPÓŁPRACA;
- ✓ Organizacja cyklicznych spotkań dotyczących zdrowia mieszkańców ze specjalistami spoza gminy w gminnych świetlicach wiejskich – OŚWIATA, KAPITAŁ LUDZKI I SPOŁECZNY;
- ✓ Tworzenie grup wolontariackich, w tym aktywizacja społeczności lokalnej do pomocy, w szczególności młodzieży – OŚWIATA, KAPITAŁ LUDZKI I SPOŁECZNY;
- ✓ Prowadzenie systematycznych zajęć profilaktycznych dla młodzieży w aspekcie przeciwdziałania alkoholizmowi i narkomanii – OŚWIATA, KAPITAŁ LUDZKI I SPOŁECZNY;
- ✓ Współorganizacja bezpłatnych badań diagnostycznych dla osób starszych z Ośrodkami Zdrowia – OŚWIATA, KAPITAŁ LUDZKI I SPOŁECZNY;
- ✓ Organizacja zajęć rekreacyjno-sportowych dla seniorów – OŚWIATA, KAPITAŁ LUDZKI I SPOŁECZNY;

- ✓ Dopuszczenie zaplecza Ochotniczych Straży Pożarnych – PARTNERSTWO I WSPÓŁPRACA, OŚWIATA, KAPITAŁ LUDZKI I SPOŁECZNY;
- ✓ Edukacja i informowanie społeczności lokalnej o korzyściach wykorzystywania odnawialnych źródeł energii – OŚWIATA, KAPITAŁ LUDZKI I SPOŁECZNY;
- ✓ Uczestnictwo kadry administracyjnej w szkoleniach podnoszących poziom usług i wiedzy w jednostkach – OŚWIATA, KAPITAŁ LUDZKI I SPOŁECZNY;
- ✓ Edukacja społeczności lokalnej w zakresie segregacji odpadów poprzez umieszczanie ogłoszeń w miejscach użyteczności publicznej, publikacja informacji na stronie internetowej gminy, prelekcje w szkołach oraz miejscach spotkań mieszkańców – OŚWIATA, KAPITAŁ LUDZKI I SPOŁECZNY;
- ✓ Systematyczna likwidacja dzikich wysypisk śmieci – GOSPODARKA PRZESTRZENNA, ŚRODOWISKO I INFRASTRUKTURA TECHNICZNA;
- ✓ Stała kontrola spalania odpadów przez mieszkańców budynków jednorodzinnych – GOSPODARKA PRZESTRZENNA, ŚRODOWISKO I INFRASTRUKTURA TECHNICZNA;
- ✓ Monitoring odprowadzania ścieków oraz odpadów do wód powierzchniowych – GOSPODARKA PRZESTRZENNA, ŚRODOWISKO I INFRASTRUKTURA TECHNICZNA;
- ✓ Edukacja ekologiczna w placówkach oświatowych, we współpracy z nauczycielami oraz organizacjami pozarządowymi – OŚWIATA, KAPITAŁ LUDZKI I SPOŁECZNY;
- ✓ Organizacja festynów/spotkań rodzinnych promujących zachowania ekologiczne – OŚWIATA, KAPITAŁ LUDZKI I SPOŁECZNY, PRZEMYSŁY KREATYWNE;
- ✓ Promocja informacji na temat dobrych praktyk związanych z dbaniem o środowisko na stronie internetowej Gminy – OŚWIATA, KAPITAŁ LUDZKI I SPOŁECZNY;
- ✓ Promocja istniejących produktów lokalnych – GOSPODARKA;
- ✓ Promocja istniejących terenów inwestycyjnych poprzez umieszczanie informacji o ich przeznaczeniu – GOSPODARKA;
- ✓ Wspieranie działalności rolniczej poprzez promocję istniejących gospodarstw rolnych – GOSPODARKA;
- ✓ Wsparcie rozwoju rolnictwa ekologicznego – GOSPODARKA;
- ✓ Upowszechnianie sportu wśród osób niepełnosprawnych – OŚWIATA, KAPITAŁ LUDZKI I SPOŁECZNY;

- ✓ Utworzenia miejsca spotkań dzieci, młodzieży oraz dorosłych z wykorzystaniem filii bibliotecznych i domów kultury – OŚWIATA, KAPITAŁ LUDZKI I SPOŁECZNY, PRZEMYSŁY KREATYWNE;
- ✓ Rozwój przyjaznej informacji cyfrowej dla mieszkańców (prosty, intuicyjny w obsłudze Portal mieszkańca/Monitoring gminny) – OŚWIATA, KAPITAŁ LUDZKI I SPOŁECZNY;
- ✓ Kształtowanie społecznej odpowiedzialności za przestrzeń (np. wspieranie inicjatyw mieszkańców dot. zagospodarowania przestrzeni np. akcje upiększania, sadzenia, malowania), rozwój wiejskich programów (konkursów) wspierających estetykę otoczenia (konkursy na elewację, ogród, iluminację, itp.) – OŚWIATA, KAPITAŁ LUDZKI I SPOŁECZNY, PARTNERSTWO I WSPÓŁPRACA.

Rozdział 10

MODEL STRUKTURY FUNKCJONALNO-PRZESTRZENNEJ GMINY GRÓDEK NAD DUNAJCEM ORAZ USTALENIA I REKOMENDACJE W ZAKRESIE KSZTAŁTOWANIA I PROWADZENIA POLITYKI PRZESTRZENNEJ

Gmina Gródek nad Dunajcem położona jest w południowo -wschodniej części województwa małopolskiego i należy do powiatu nowosądeckiego. Graniczy z powiatem brzeskim i tarnowskim. Rozciąga się od południowych brzegów Jeziora Czchowskiego aż po południowo-wschodnie brzegi Jeziora Rożnowskiego. Po wybudowaniu zapory na Dunajcu i sztucznego zbiornika wodnego nastąpił samoistny rozwój turystyki, która do dziś jest ważnym źródłem dochodów dla mieszkańców gminy. Obszar gminy to 88 km².

W skład gminy wchodzi 12 miejscowości:

- Bartkowa - Posadowa,
- Bujne,
- Gródek nad Dunajcem,
- Jelna,
- Lipie,
- Podole -Górowa,
- Przydonica,
- Roztoka - Brzeziny,
- Rożnów,
- Sienna,
- Tropie,
- Zbyszyce.

Gmina Gródek nad Dunajcem, posiada:

✚ „*Studium uwarunkowań i zagospodarowania przestrzennego Gminy Gródek nad Dunajcem*”, które złożone jest z części tekstowej i graficznej, na które składają się:

1. Tekst uchwały w sprawie przyjęcia „*Studium uwarunkowań i kierunków zagospodarowania przestrzennego Gminy Gródek nad Dunajcem*”;

2. Załączniki do uchwały:

1) Tekst Studium – załącznik nr 1 do uchwały, obejmujący:

a) zał. nr 1/1 cz. I:

– „Uwarunkowania zagospodarowania przestrzennego Gminy Gródek nad Dunajcem”:

raport o stanie istniejącego zagospodarowania przestrzennego Gminy zawierający analizę i diagnozę dotyczącą środowiska w granicach obszaru Gminy oraz na tle środowiska powiatu nowosądeckiego, województwa małopolskiego i Polski;

b) zał. nr 1/2 cz. II:

– „Kierunki zagospodarowania przestrzennego Gminy Gródek nad Dunajcem”:

prognozy i hipotezy rozwoju gospodarczo-społecznego oraz kierunki i zasady rozwoju przestrzennego Gminy wraz z syntezą aspektów funkcjonalnych Gminy w odniesieniu do poszczególnych jednostek strukturalnych (wsi) oraz obszarów funkcjonalnych sklasyfikowanych pod względem przydatności dla określonych funkcji – z uwzględnieniem aspektów ograniczeń i ochrony środowiska;

c) zał. nr 1/3 cz. III:

– „Synteza Studium oraz uzasadnienie przyjętych rozwiązań”;

2) Rysunek Studium, sporządzony na mapach topograficznych w skali 1:10 000, obejmujący:

– załącznik nr 2 – „Uwarunkowania zagospodarowania przestrzennego Gminy Gródek nad Dunajcem – zagospodarowanie terenów, zasoby środowiska”;

– załącznik nr 3 – „Uwarunkowania zagospodarowania przestrzennego Gminy Gródek nad Dunajcem

- infrastruktura techniczna” ,
- załącznik nr 4 – „Kierunki zagospodarowania przestrzennego Gminy Gródek nad Dunajcem
- przeznaczenie terenów, ochrona i kształtowanie środowiska” ,
- załącznik nr 5 – Kierunki zagospodarowania przestrzennego Gminy Gródek nad Dunajcem
- infrastruktura techniczna”.

3) Rozstrzygnięcia Rady Gminy Gródek nad Dunajcem o sposobie rozpatrzenia uwag wniesionych do projektu Studium.

 Miejscowy Plan Zagospodarowania Przestrzennego Gminy Gródek nad Dunajcem:

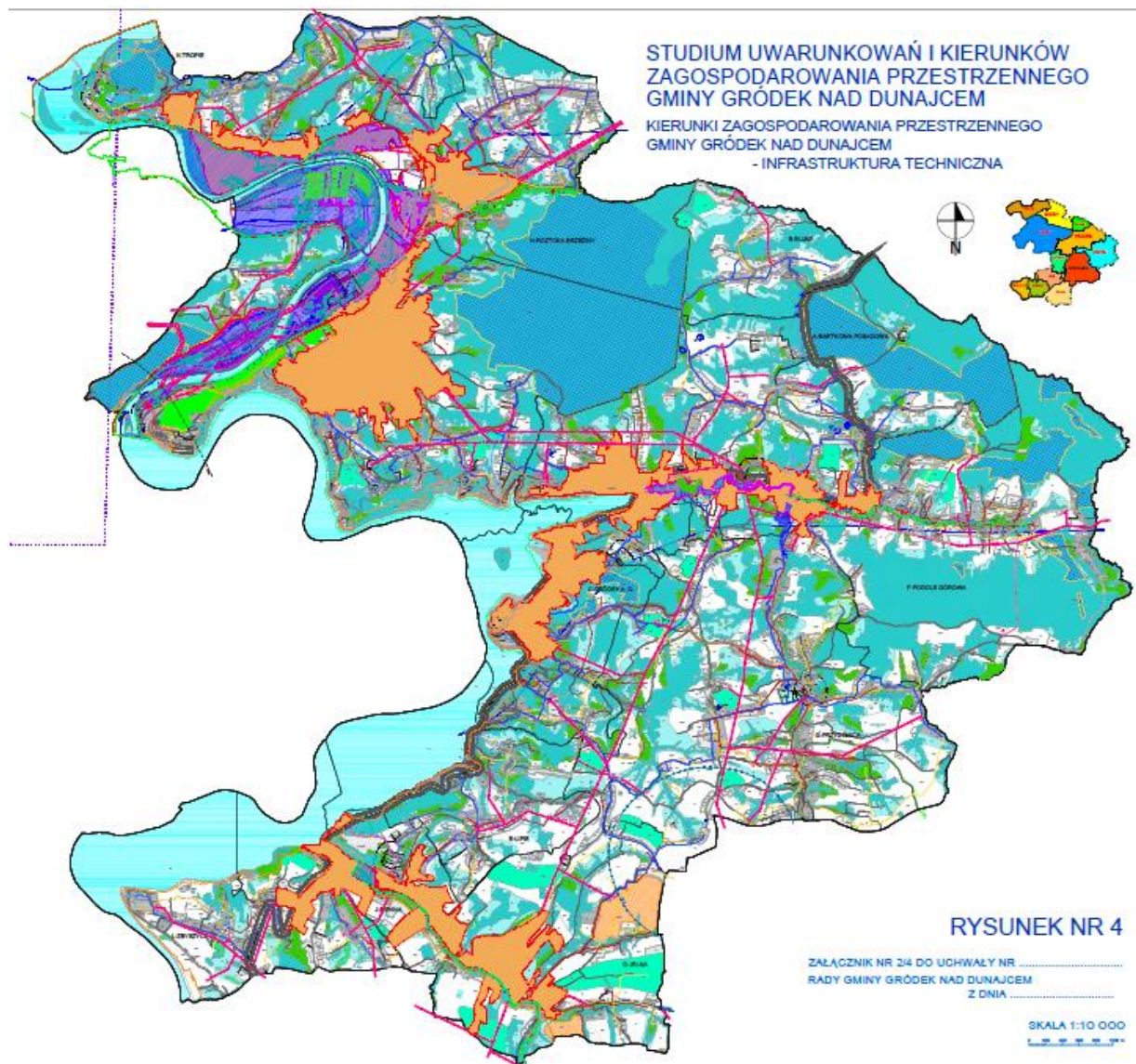
- Uchwała Nr XXXIV/205/2005 Rady Gminy Gródek nad Dunajcem z dnia 23 listopada 2005r. w sprawie uchwalenia Miejscowego Planu Zagospodarowania Przestrzennego Gminy Gródek nad Dunajcem;
- Uchwała Nr XVIII/143/2008 Rady Gminy Gródek nad Dunajcem z dnia 14 maja 2008 r. w sprawie zmiany miejscowego planu zagospodarowania przestrzennego we wsi Gródek nad Dunajcem – dot. Dz. Ew. nr 159/33 w miejscowości Gródek nad Dunajcem;
- Uchwała Nr XXI/164/2008 Rady Gminy Gródek nad Dunajcem z dnia 17 września 2008r. w sprawie zmiany „Miejscowego planu zagospodarowania przestrzennego Gminy Gródek nad Dunajcem” – dot. Dz. Ew. nr 82/3 w miejscowości Jelna 168/1 oraz 168/1 w miejscowości Przydonica;
- Uchwała nr XXIX/234/2009 Rady Gminy Gródek nad Dunajcem z dnia 15 kwietnia 2009 r. w sprawie zmiany „Miejscowego planu zagospodarowania przestrzennego gminy Gródek nad Dunajcem” – dot. Dz. Ew. nr 31/3 oraz 31/5 w miejscowości Zbyszyce;
- Uchwała XL/306/2010 Rady Gminy Gródek nad Dunajcem z dnia 24 marca 2010r. w sprawie uchwalenia zmiany miejscowego planu zagospodarowania przestrzennego gminy Gródek nad Dunajcem – dot. Dz. Ew. nr 24/1 w miejscowości Podole-Górowa oraz nr 148 w miejscowości Sienna.
- Uchwała III/10/2010 Rady Gminy Gródek nad Dunajcem z dnia 15 grudnia 2010 r. w sprawie uchwalenia zmiany miejscowego planu zagospodarowania

przestrzennego gminy Gródek nad Dunajcem – dot. Dz. Ew. nr 19/6 w miejscowości Zbyszyce;

- Uchwała nr XX/120/2012 Rady Gminy Gródek nad Dunajcem z dnia 22 lutego 2012r. w sprawie uchwalenia zmiany miejscowego planu zagospodarowania przestrzennego Gminy Gródek nad Dunajcem – dot. Dz. Ew. nr 387 w miejscowości Tropie;
- Uchwała nr XXIX/166/2012 Rady Gminy Gródek nad Dunajcem z dnia 10 października 2012r. w sprawie uchwalenia zmiany miejscowego planu zagospodarowania przestrzennego Gminy Gródek nad Dunajcem – dot. Dz. Ew. nr 62, 63, 68 u 90/9 w miejscowości Rożnów;
- Uchwała Nr XXXI/185/2012 Rady Gminy Gródek nad Dunajcem z dnia z dnia 28 listopada 2012 r. w sprawie uchwalenia zmiany miejscowego planu zagospodarowania przestrzennego Gminy Gródek nad Dunajcem - dot. dz. ew. nr 181 w m. Rożnów;
- Uchwała Nr XXXV/219/2013 Rady Gminy Gródek nad Dunajcem z dnia 13 lutego 2013 r. w sprawie uchwalenia zmiany miejscowego planu zagospodarowania przestrzennego Gminy Gródek nad Dunajcem - dot. dz. ew. nr 221/1 w m. Rożnów;
- Uchwała Nr XXXVIII/241/2013 Rady Gminy Gródek nad Dunajcem z dnia 29 kwietnia 2013 r. w sprawie uchwalenia zmiany miejscowego planu zagospodarowania przestrzennego w miejscowości Sienna - Gmina Gródek nad Dunajcem - dot. dz. ew. 259 i 1/48 w m. Sienna (obręb Zbyszyce);
- Uchwała Nr XXXIX/253/2013 Rady Gminy Gródek nad Dunajcem z dnia 29 maja 2013 r. w sprawie uchwalenia zmiany miejscowego planu zagospodarowania przestrzennego Gminy Gródek nad Dunajcem - dot. dz. ew. 52 i 53 w m. Rożnów;
- Uchwała Nr XLVII/280/2013 Rady Gminy Gródek nad Dunajcem z dnia 29 listopada 2013 r. w sprawie uchwalenia zmiany miejscowego planu zagospodarowania przestrzennego Gminy Gródek nad Dunajcem - dot. ustaleń dla strefy rolniczo-leśnej;
- Uchwała Nr V/31/2015 Rady Gminy Gródek nad Dunajcem z dnia z dnia 28 stycznia 2015 roku w sprawie miejscowego planu zagospodarowania przestrzennego dla terenu położonego w Gródku nad Dunajcem – Gmina Gródek nad Dunajcem – dot. zmiany części tekstowej;

Uchwała Nr XLII/295/2017 Rady Gminy Gródek nad Dunajcem z dnia 25 października 2017 roku w sprawie miejscowego planu zagospodarowania przestrzennego dla terenu położonego w Gródku nad Dunajcem – Gmina Gródek nad Dunajcem – dot. część działki nr ew. 260/4 oraz działki nr ew. 260/3, 260/5, 10/2, 259/1, 259/2, 260/1, 261/1, 261/2 oraz 11/4 w m. Gródek nad Dunajcem.

Mapa 1 Struktura uwarunkowań i kierunków zagospodarowania przestrzennego Gminy Gródek nad Dunajcem.



SYMBOL_G	NA OBRĘBACH O SZCZĘBLIWOŚCI WYMAGACH OBRACAJĄCYCH SIĘ NA 0,5
SYMBOL_ZZ	NA OBRĘBACH O SZCZĘBLIWOŚCI WYMAGACH OBRACAJĄCYCH SIĘ NA 1,5
SYMBOL_Z	NA OBRĘBACH ZAKRESOWYCH WYMAGACH OBRACAJĄCYCH SIĘ NA 2
SYMBOL_ZO	NA OBRĘBACH ZAKRESOWYCH WYMAGACH OBRACAJĄCYCH SIĘ NA 3
SYMBOL_OS	NA OBRĘBACH OBRĘBACH AKTYWNYCH I/A OBRĘBACH AKTYWNYCH OBRĘBACH 1/8

KIERUNKI ZAGOSPODAROWANIA PRZESTRZENNEGO ORAZ KLASYFIKACJA OBSZARÓW POD WZGLĘDEM PRZYDATNOŚCI DLA OSADNICTWA

KIERUNKI ZAGOSPODAROWANIA WYNIKAJĄCE Z USTALEŃ REGIONALNYCH (PLANU ZAGOSPODAROWANIA PRZESTRZENNEGO WOJEWÓDZTWA MAŁOPOLSKIEGO)

KIERUNKI ZAGOSPODAROWANIA WYNIKAJĄCE Z PONDŁADKALNYCH CEŁÓW PUBLICZNYCH

KIERUNKI ROZWOJU KOMUNIKACJI

KIERUNKI ROZWOJU OSADNICTWA

TERENY ZABUDOWY W KONCENTRACJACH OSADNICTWA

GAZOWNICTWO

ELEKTROENERGETYKA

TELEKOMUNIKACJA

GOSPODARKA ODPADAMI

REGULACJA STANÓWKÓW WODNYCH

TERENY ROLNICO - OSADNICZE

TERENY MIESZKANIOWE ORAZ MIESZKANIOWO-USŁUGOWE

TERENY USŁUGOWE

TERENY - PRODUKCYJNE, EKSPLOATACJI KOPALIN, REKULTYWOWANE

TERENY KULTU

NR 8 - OBSZARY ZAGROZEŃ ORAZ OBSZARY OCHRONY PRZECIWPOWODZIOWEJ

OBZARY SZCZEGÓLNEGO ZAGROZENIA POWODZIA

OBZARY ZAGROZENIA POWODZIOWEGO I EKSPLOATACYJNE:

STREFA EKSPLOATACYJNA I INNYCH OGRANICZEN ZBIORNIKA ROŻNOWSKIEGO:

STREFA EKSPLOATACYJNA I INNYCH OGRANICZEN ZBIORNIKA CZCHOWSKIEGO:

NR 10-11 - OBSZARY WEDŁUG RYSUNKU NR 3 STUDIUM

NR 12 - OBSZARY I STREFY UCIAŁIWOŚCI I OCHRONY (BIEZPIECZSTWA) URZĄDZEN INFRASTRUKTURY TECHNICZNEJ I KOMUNIKACJI ORAZ SANITARNEJ

STREFY OCHRONNE (BIEZPIECZSTWA):

TERENY REKREACYJNE ORAZ SPORTOWE

UT - TERENY ZABUDOWY REKREACYJNEJ - TURYSTYCZNEJ

UTTH - TERENY ZABUDOWY REKREACYJNEJ - TURYSTYCZNEJ - HOTELOWEJ ORAZ USŁUG TURYSTYCZNEJ (SPORTU) REKREACYJNEJ

UTTM - TERENY ZABUDOWY REKREACYJNEJ - TURYSTYCZNEJ - MIEZKANIOWEJ ORAZ USŁUG TURYSTYCZNEJ (SPORTU) REKREACYJNEJ

UTTD - TERENY ZABUDOWY REKREACYJNEJ - TURYSTYCZNEJ O SPECJALNEJ KONSTRUKCJI ORAZ USŁUG TURYSTYCZNEJ (SPORTU) REKREACYJNEJ

UTL - TERENY ZABUDOWY REKREACYJNEJ - TURYSTYCZNEJ - LETNISKOWEJ

ML - TERENY ZABUDOWY REKREACYJNEJ - LETNISKOWEJ

US - TERENY SPORTOWE

UTW - TERENY URZĄDZEŃ Z EKSPLOATACJĄ ZE WZROKOWEGO Z DOPUSZCZENIEM ZACHOWANIA DOTYCAJĄCYCH WZROKOWO TURYSTYCZNYCH REKREACJA NADKONNEJ

UTE - TERENY URZĄDZEŃ Z EKSPLOATACJĄ ZE WZROKOWEGO Z DOPUSZCZENIEM ZACHOWANIA DOTYCAJĄCYCH OBSERWACJI TURYSTYCZNYCH REKREACJA NADKONNEJ

USW - TERENY URZĄDZEŃ SPORTOWYCH REKREACJA NADKONNEJ - BEZ OBSERWACJI KUBATYORYCH

UTN - TERENY ZAPLECZA USŁUGOWEGO REKREACJA NADKONNEJ

UTS - TERENY OSOĐÓW TURYSTYCZNYCH I SPORTOWYCH

ZL,UTL,2 - TERENY LASÓW Z OGRANICZENIEM ZABUDOWY REKREACYJNEJ - TURYSTYCZNEJ - LETNISKOWEJ, Z OGRANICZENIEM ZABUDOWY WZROKOWEJ

PW - TERENY PARKÓW WIOSKOWYCH

ZL,WW - TERENY LASÓW Z DOPUSZCZENIEM WZROKOWYCH

ZL,UTL - TERENY LASÓW Z DOPUSZCZENIEM ZABUDOWY REKREACYJNEJ - TURYSTYCZNEJ - LETNISKOWEJ

ZL,UTL - TERENY ZAKRESIEN Z DOPUSZCZENIEM ZABUDOWY REKREACYJNEJ - TURYSTYCZNEJ - LETNISKOWEJ

TW - TERENY ZABUDOWY REKREACYJNEJ - TURYSTYCZNEJ - MIEZKANIOWEJ (USŁUG TURYSTYCZNEJ (SPORTU) REKREACYJNEJ) Z DOPUSZCZENIEM ZABUDOWY MIEZKANIOWEJ, JEDNORODZINNEJ ORAZ USŁUGOWEJ

UTM,US,MNU - TERENY ZABUDOWY REKREACYJNEJ - TURYSTYCZNEJ - MIEZKANIOWEJ, JEDNORODZINNEJ ORAZ USŁUGOWEJ Z DOPUSZCZENIEM ZABUDOWY MIEZKANIOWEJ, JEDNORODZINNEJ ORAZ USŁUGOWEJ

UTM,US,MNU - TERENY ZABUDOWY REKREACYJNEJ - TURYSTYCZNEJ - MIEZKANIOWEJ, JEDNORODZINNEJ ORAZ USŁUGOWEJ Z DOPUSZCZENIEM ZABUDOWY MIEZKANIOWEJ, JEDNORODZINNEJ ORAZ USŁUGOWEJ

UTM,US,MNU - TERENY ZAPLECZA USŁUGOWEGO - URZĄDZEŃ SPORTOWYCH REKREACJA NADKONNEJ ORAZ PARKÓW PUBLICZNYCH

UTM,US,MNU - TERENY ZABUDOWY REKREACYJNEJ - TURYSTYCZNEJ - MIEZKANIOWEJ, JEDNORODZINNEJ ORAZ USŁUGOWEJ

MNU,UT,MW - TERENY ZABUDOWY REKREACYJNEJ - TURYSTYCZNEJ - MIEZKANIOWEJ, JEDNORODZINNEJ ORAZ USŁUGOWEJ

MNU,UT,MW - TERENY ZABUDOWY REKREACYJNEJ - TURYSTYCZNEJ - MIEZKANIOWEJ, JEDNORODZINNEJ ORAZ USŁUGOWEJ

STREFA OCHRONY PRZED HAŁASEM (CISZY)

WSZ (12-AK)

PRZEWIDYWANY ZAKRES PRZEKROCZEŃ STANDARDÓW JAKOŚCI ŚRODOWISKA W OTOCZENIU:

12-K - KOMBINAŁYCH ODCIŚCZAJĄCYCH DOKŁADY SANITARNYCH

12-T - STACJE BAZOWYCH WĄDZÓW TELEFONU KOMBINACYJNEJ

12-ES - FARM FOTOWOLTAYCZNYCH

12-KDUH - OŚRODOK PUBLICZNEJ WYKONAWCZOŚCI SŁOWNEJ NR 01, W TYM: SR 1 - STREFA OCHRONY PRZED HAŁASEM NR 1 - STREFA USŁUGOWO-AKTYWNEJ

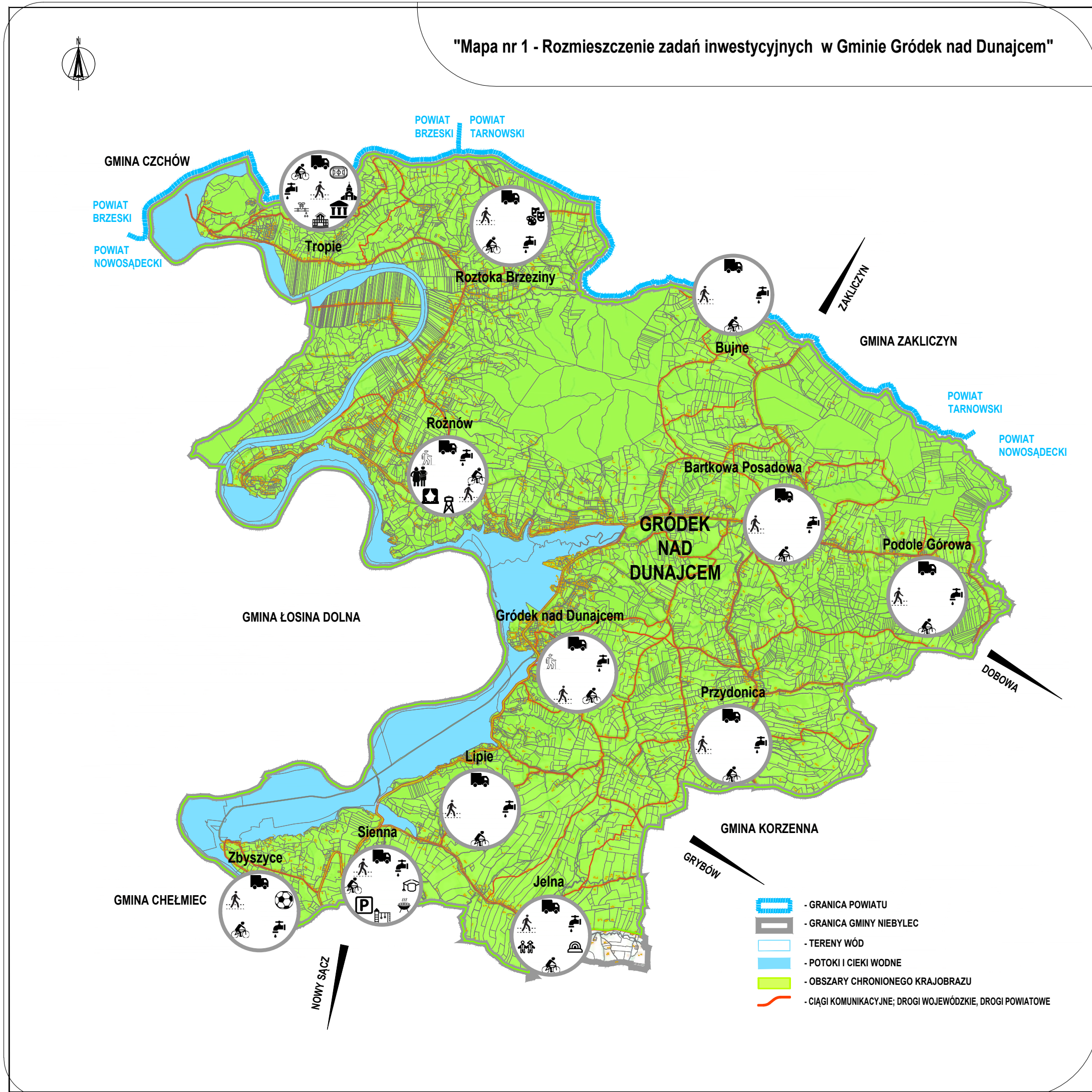
TERENY ZIELENI	
ZP	TERENY ZIELENI PARIOWEJ
ZC	TERENY OMIENIARZY
ZCW	TERENY OMIENIARZY WODNIANYCH
ZCE	TERENY OMIENIARZY EPIDEMIOLOGICZNYCH
ZD	TERENY ZIELENI DOZAKOWEJ
ZI	TERENY ZIELENI DOŁACZAJĄCEJ
ZIKD	TERENY ZIELENI DOŁACZAJĄCEJ Z DOPUSZCZENIEM DRÓG PUBLICZNYCH
ZN	TERENY ZIELENI NIEURZĄDOWEJ
ZU	TERENY ZIELENI URZĄDOWEJ
TERENY WÓD POWIERZCHNIOWYCH - ŚRÓDLĄDOWYCH	
TERENY WÓD POWIERZCHNIOWYCH - NATURALNYCH	
WS	TERENY NATURALNYCH - DOKÓŁ STAWÓW I OCZEK WODNYCH
TERENY ZBIORNIKÓW WODNYCH - SZTUCZNIE UTWORZONYCH	
WSZ	TERENY ZBIORNIKÓW WODNYCH W OTOCZENIU WZROSTAJĄCYM I DOŁACZAJĄCYM
WST	TERENY STAWÓW REAKCYJNYCH (PO REGULACYJACH TERENÓW EKSPLOATACJA KOPALNI)
TERENY CIEKÓW WODNYCH - Z OTULINĄ BIOLOGICZNĄ	
RZ,WS	TERENY CIEKÓW WODNYCH W OTOCZENIU ULTRYKÓW ZIELONYCH (BĄKI I PASTWISKA)
LZ,WS	TERENY CIEKÓW WODNYCH W OTOCZENIU ZAKRZEWIEM

Źródło: Studium Uwarunkowań i Kierunków Zagospodarowania Przestrzennego Gminy Gródek nad Dunajcem.

Zgodnie z art. 10e ust. 3 pkt 4 ustawy z dnia 8 marca 1990 r. o samorządnie gminnym, „Strategia Rozwoju Gminy Gródek nad Dunajcem na lata 2022-2030”, określa w szczególności „model struktury funkcjonalno-przestrzennej”, przedstawiony poniżej w formie:

- 1) „Mapa nr 1 - Rozmieszczenie zadań inwestycyjnych w Gminie Gródek nad Dunajcem”
- 2) „Mapa nr 2 - Obszary rozwojowe Gminy Gródek nad Dunajcem”
- 3) „Mapa nr 3 - Struktura przestrzenno-funkcjonalna Gminy Gródek nad Dunajcem”.

OZNA-CZENIE	NAZWA ZADANIA
	REMONT/MODERNIZACJA INFRASTRUKTURY DROGOWEJ W GMINIE.
	ROZBUDOWA OŚRODKA KULTURY
	BUDOWA BOISKA WRAZ Z ZAPLECZEM I PLACEM ZABAW
	PRZEBUDOWA OBIEKTU SPORTOWEGO
	PRZEBUDOWA ORGANISTÓWKI PRZY KOŚCIELE WRAZ Z OTOCZENIEM
	BUDOWA DOMU KULTURY
	„NA TROPIE ŚWIĘTYCH” DOM PIELGRZYMA, MUZEUM REGIONALNE
	ROZBUDOWA SIECI KANALIZACYJNEJ
	ROZBUDOWA KANALIZACJI I SIECI WODOCIĄGOWEJ NA TERENIE GMINY
	ROZBUDOWA SZKOŁY PODSTAWOWEJ ORAZ BUDOWA SALI GIMNASTYCZNEJ
	WYBUDOWANIE ALTANY - GRILLA PRZY SZKOLE PODSTAWOWEJ PRZEZ STOWARZYSZENIE SIENIEŃSKIE WZGÓRZA
	WYBUDOWANIE PLACU ZABAW PRZY SZKOLE PODSTAWOWEJ
	BUDOWA PARKINGU PRZY DRODZE POWIATOWEJ W SĄSIEDZTWIE STADIONU I WYKONANIE PRZEJŚCIA PRZEZ ULICĘ
	BUDOWA SCENY PLENEROWEJ WRAZ Z ZADASZENIEM PRZY CENTRUM SPOŁECZNO-KULTURALNYM
	BUDOWA ŚCIEŻEK ROWEROWYCH NA TERENIE GMINY WRAZ Z SERWISEM ROWEROWYM
	BUDOWA PRZEDSZKOLA PRZY SZKOLE PODSTAWOWEJ
	BUDOWA/PRZEBUDOWA CHODNIKÓW I OŚWIETLENIA NA TERENIE GMINY
	BUDOWA TARASU WIDOKOWEGO
	POŁĄCZENIE WDK I AMFITEATRU
	ZAGOSPODAROWANIE PRZESTRZENI PUBLICZNEJ TERENU BYŁEGO SKR W ROŻNOWIE DO POTRZEB SENIORÓW I NIEPEŁNOSPRAWNYCH, REWITALIZACJA TERENU
	BUDOWA CENTRÓW TURYSTYCZNO-REKREACYJNYCH



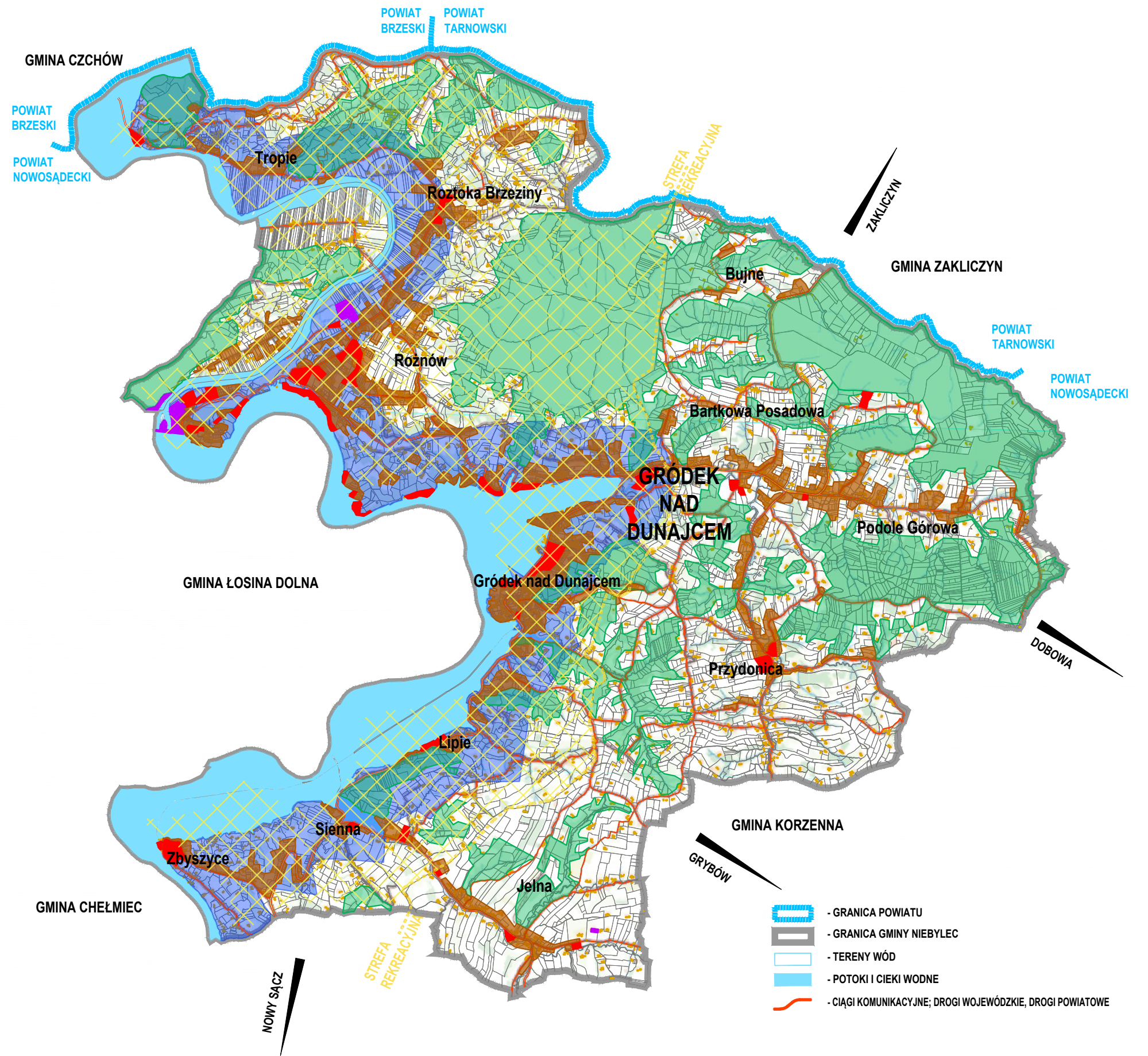
"Mapa nr 2 - Obszary rozwojowe Gminy Gródek nad Dunajcem"



OZNA-CZENIE	NAZWA OBSZARU
	KAPITAŁ LUDZKI I SPOŁECZNY
	GOSPODARKA PRZESTRZENNA ŚRODOWISKO I INFRASTRUKTURA TECHNICZNA
	PRZEMYSŁY KREATYWNE A) PRZEMYSŁ KULTURY B) PRZEMYSŁ CZASU WOLNEGO
	PARTNERSTWO I WSPÓLPRACA

- GRANICA POWIATU
- GRANICA GMINY NIEBYLEC
- TERENY WÓD
- POTOKI I CIEKI WODNE
- CIĄGI KOMUNIKACYJNE; DROGI WOJEWÓDZKIE, DROGI POWIATOWE

"Mapa nr 3 - Struktura przestrzenno - funkcjonalna Gminy Gródek nad Dunajcem"



STRUKTURY PRZESTRZENNO - FUNKCJONALNE

- STREFA OSADNICZA MIESZKANIOWA
- STREFA OSADNICZA USŁUGOWA
- STREFA OSADNICZA PRZEMYSŁOWA
- STREFA ROLNICZO - LEŚNA
- STREFA AKTYWNOŚCI REKREACYJNEJ
- OCHRONA PRZYRODNICZO - KRAJOBRAZOWA

- GRANICA POWIATU
- GRANICA GMINY NIEBYLEC
- TERENY WÓD
- POTOKI I CIEKI WODNE
- CIĄGI KOMUNIKACYJNE; DROGI WOJEWÓDZKIE, DROGI POWIATOWE

Model struktury funkcjonalno-przestrzennej gminy Gródek nad Dunajcem jest zobrazowaniem spodziewanych i zaplanowanych w strategii gminy procesów rozwoju i ich wpływ na kształtowanie struktury przestrzennej. Zaplanowane zadania inwestycyjne w sferze przestrzennej, które wyznaczają kierunki zmian w strukturze przestrzennej Gminy Gródek nad Dunajcem, mają dążyć do jej rozwoju, oraz poprawy warunków życia nie tylko w sferze przestrzennej ale i w strefie: gospodarczej, oświata, kapitał ludzki i społeczny, przemysł kreatywne: podobszar a) przemysł kultury, podobszar b) przemysł czasu wolnego, partnerstwo i współpraca.

Przedstawione zadania inwestycyjne posiadają wyłącznie charakter przestrzenny, jednak stworzone zostały na podstawie szacowanych zadań inwestycyjnych, które gmina chciałaby zrealizować w perspektywie 2022-2030. W ramach najważniejszych zadań można wymienić:

1. Obszar - Oświata, kapitał ludzki i społeczny:

- Rozbudowa Szkoły Podstawowej w Siennej oraz budowa Sali gimnastycznej.
- Budowa przedszkola przy Szkole Podstawowej w Jelnej.
- Połączenie WDK i amfiteatru w Rożnowie.

2. Obszar – Gospodarka przestrzenna, środowisko i infrastruktura techniczna:

- Remont/modernizacja infrastruktury drogowej w gminie.
- Budowa boiska w Zbyszycach wraz z zapleczem i placem zabaw.
- Przebudowa obiektu sportowego w Tropiu.
- Przebudowa organistówki w Tropiu przy kościele wraz z otoczeniem.
- Budowa Domu Kultury w Tropiu.
- Rozbudowa sieci kanalizacyjnej w Tropiu.
- Rozbudowa sieci kanalizacyjnej i sieci wodociągowej na terenie gminy.
- Wybudowanie altany grilla przy Szkole Podstawowej w Siennej przez Stowarzyszenie Siennieńskie Wzgórza.
- Wybudowanie placu zabaw przy Szkole Podstawowej w Siennej.
- Budowa parkingu przy drodze powiatowej w sąsiedztwie stadionu w Siennej i wykonanie przejścia przez ulicę.
- Budowa ścieżek rowerowych na terenie gminy wraz z serwisem rowerowym.
- Budowa/przebudowa chodników i oświetlenia na terenie gminy.

- Zagospodarowanie przestrzeni publicznej terenu byłego SKR w Rożnowie do potrzeb seniorów i niepełnosprawnych, rewitalizacja terenu.
- 3. Obszar – Przemysły kreatywne: podobszar a) przemysły kultury, podobszar b) przemysły czasu wolnego:**
- Rozbudowa ośrodka Kultury Baranówka w Roztoka – Brzeziny.
 - Budowa sceny plenerowej wraz z zadaszeniem przy Centrum Społeczno-Kulturalnej w Jelnej.
 - Budowa tarasu widokowego w Rożnowie.
 - Budowa Centrów turystyczno-rekreacyjnych w miejscowościach Gródek nad Dunajcem oraz Rożnów.
- 4. Obszar – Partnerstwo i współpraca:**
- „Na Tropie Świętych” – Dom Pielgrzyma, muzeum regionalne w Tropiu.

Główne cele wyżej wymienionych zadań, to:

- Dla poprawy funkcjonowania gospodarki przestrzennej, a dokładniej sieci komunikacyjnej na terenie gminy Gródek nad Dunajcem i dla komfortu mieszkańców, zaplanowano remont/modernizację infrastruktury drogowej oraz budowę/przebudowę chodników i oświetlenia w celu wzrostu bezpieczeństwa mieszkańców i turystów gminy Gródek nad Dunajcem.
- W celu zapewnienia większego poczucia bezpieczeństwa w gminie, zaplanowano również budowę parkingu przy drodze powiatowej w sąsiedztwie stadionu w Siennej i wykonanie przejścia przez ulicę.
- W celu poprawy funkcjonowania gospodarki sieciowej w gminie zaplanowano: rozbudowę sieci kanalizacyjnej w miejscowości Tropie oraz rozbudowę kanalizacji i sieci wodociągowej na terenie całej gminy.
- W celu większego dostępu do infrastruktury sportowej oraz w celu zaproponowania mieszkańcom gminy, a szczególnie dzieciom i młodzieżą oferty zdrowego i interesującego spędzania czasu wolnego, Gmina Gródek nad Dunajcem zaplanowała: budowę w Zbyszycach wraz z zapleczem i placem zabaw oraz przebudowę obiektu sportowego w Tropiu, wykorzystując potencjał związany z turystyką, rekreacją i spędzaniem czasu wolnego.
- Kolejnym zadaniem w obszarze gospodarki przestrzennej, będzie wybudowanie altany grilla przy szkole w Siennej w celu stworzenia miejsca do integracji społeczeństwa lokalnego oraz lokalnych grup społecznych.



- W celu zwiększenia bezpieczeństwa dzieci w czasie wolnym, zostanie wybudowany plac zabaw przy szkole podstawowej w Siennej.
- W celu poprawy komfortu użytkowania i warunków estetycznych w Centrum Społeczno-Kulturalnym w Jelnej, będzie budowa sceny plenerowej wraz z zadaszeniem, która będzie dopełnieniem Centrum.
- W celu wzrostu aktywności fizycznej mieszkańców oraz możliwości spędzania wolnego czasu w sposób aktywny, gmina zaplanowała budowę ścieżek rowerowych na terenie gminy wraz z serwisem rowerowym w wybranych lokalizacjach.
- W celu uatrakcyjnienia spędzania czasu wolnego, dla mieszkańców i turystów, zaplanowano budowę tarasu widokowego w Roźnowie.
- Gmina Gródek nad Dunajcem, w sferze przemysłów kultury, ma w planach rozbudowę Ośrodka Kultury Baranówka, Roztoka oraz Brzeziny budowę Domu Kultury w Tropiu.
- W celu rozszerzenie oferty turystycznej, gmina planuje: przebudowę organistówki w Tropiu przy kościele wraz z otoczeniem z wykorzystaniem potencjału związanego z turystyką, rekreacją i spędzaniem czasu wolnego.
- W celu rozszerzenie oferty turystycznej, gmina planuje: utworzenie Domu Pielgrzyma, muzeum regionalne „Na Tropie Świętych” w Tropiu.
- Kolejnym zadaniem w obszarze oświata, kapitał ludzki i społeczny jest rozbudowa Szkoły Podstawowej w Siennej oraz budowa Sali gimnastycznej.
- Kolejnym zadaniem w wyżej wymienionych obszarach tj. oświata, kapitał ludzki i społeczny jest budowa przedszkola przy Szkole Podstawowej w Jelnej.
- Kolejnym zadaniem w strefie gospodarki jest zakup gruntów, w celu wykonania parkingu i placu pod festyny i imprezy masowe, co da wzrost bezpieczeństwa podczas festynów i imprez masowych.
- W celu integracji społeczeństwa lokalnego ze środowiska seniorów i osób niepełnosprawnych, zaplanowano zagospodarowanie przestrzeni publicznej terenu byłego SKR w Roźnowie do potrzeb seniorów i osób niepełnosprawnych oraz rewitalizację terenu.
- W obszarze przemysłów kreatywnych, zaplanowano Budowę Centrum turystyczno-rekreacyjnego w miejscowości Gródek nad Dunajcem oraz w miejscowości Roźnów, tj. m.in. budowa promenady nad jeziorem, pomostu, budowa obiektu gastronomicznego, budowa małej infrastruktury turystyczno-rekreacyjnej, budowa obiektu rekreacji, sportu i wypoczynku, budowa infrastruktury towarzyszącej w tym dróg dojazdowych, parkingów, sieci itp.

Zadania inwestycyjne zawarte w „Strategii Rozwoju Gminy Gródek nad Dunajcem na lata 2022-2030”, są zgodne ze „Studium Uwarunkowań i Kierunków Zagospodarowania Przestrzennego Gminy Gródek nad Dunajcem”. Ich intencjonalny, a nie projektowy charakter w pełni spełnia uwarunkowania wymienione w art. 49 ustawy z dnia 3 października 2008r. o udostępnianiu informacji o środowisku i jego ochronie, udziale społeczeństwa w ochronie środowiska oraz ocenach oddziaływania na środowisko (Dz. U. z 2021r. poz. 247, 784, 922, 1211). Wójt Gminy Gródek nad Dunajcem winien zatem wystąpić do Regionalnego Dyrektora Ochrony Środowiska w Krakowie oraz Małopolskiego Wojewódzkiego Inspektora Sanitarnego z wnioskiem o uzgodnienie odstąpienia od przeprowadzenia strategicznej oceny oddziaływania na środowisko dla tego dokumentu.

USTALENIA I REKOMENDACJE W ZAKRESIE KSZTAŁTOWANIA I PROWADZENIA POLITYKI PRZESTRZENNEJ W GMINIE

Jednym z wyznaczników świadczącym o zastosowaniu zintegrowanego podejścia w planowaniu rozwoju gminy Gródek nad Dunajcem, jest określenie w ramach niniejszego dokumentu strategicznego ustaleń i rekomendacji w zakresie kształtowania i prowadzenia polityki przestrzennej w gminie.

Ustalenia i rekomendacje w zakresie kształtowania i prowadzenia polityki przestrzennej w gminie Gródek nad Dunajcem wynikają z przyjętego i opisanego wyżej modelu oraz wskazują pożądane działania w dziedzinie kształtowania i prowadzenia polityki przestrzennej tj.:

-  Priorytetyzacja działań w zakresie opracowywania kompleksowych dokumentów planistycznych w postaci studium uwarunkowań i kierunków zagospodarowania przestrzennego i miejscowych planów zagospodarowania przestrzennego, w tym w zakresie spójności z dokumentami na szczeblu regionalnym.
-  Zrównoważone gospodarowanie przestrzenią – w szczególności w zakresie przeznaczonych terenów pod zabudowę mieszkaniową, rozwój usług wraz z rozwojem zabudowy i przyrostem liczby mieszkańców, a także odwiedzających gminę turystów i gości.

- ✚ Przestrzeganie wymagań ochrony środowiska ze szczególną orientacją na występujące na terenie gminy źródła zanieczyszczeń i degradacji środowiska oraz ochrona prawna wszystkich form ochronnych przyrody.
- ✚ Ochrona walorów przyrodniczych, krajobrazowych oraz kulturowych.
- ✚ Segregacja i gospodarcze wykorzystanie odpadów.
- ✚ Przeciwdziałanie degradacji środowiska.
- ✚ Porządkowanie istniejących i tworzenie nowych zespołów zieleni urządzonej.
- ✚ Uzupełnianie bazy turystycznej o niezbędną infrastrukturę: informację turystyczną, oznakowanie ścieżek turystycznych, parkingi z sanitariami, bazę noclegową (motele, pensjonaty, campingi), lokale gastronomiczne.
- ✚ Zwiększenie poziomu bezpieczeństwa oraz poprawa mobilności mieszkańców poprzez rozwój infrastruktury drogowej i towarzyszącej, chodników, ścieżek rowerowych, a także rozwój przyjaznego środowiska i odpowiadającego na potrzeby mieszkańców transportu, w tym zwiększenie dostępności do różnych form transportu.
- ✚ Poprawa warunków życia i funkcjonowania obywateli ze szczególnymi potrzebami, w tym eliminowanie barier urbanistycznych i architektonicznych dla osób z niepełnosprawnościami.
- ✚ Dążenie do poprawy dostępności infrastruktury społecznej (przedszkola, szkoły, place zabaw, skwery).
- ✚ Wykorzystanie potencjału przyrodniczego do stworzenia atrakcyjnej oferty aktywnego spędzania wolnego czasu (sport, rekreacja, wypoczynek, turystyka).
- ✚ Wyznaczanie szlaków, ścieżek i tras turystycznych, ścieżek dydaktycznych, rowerowych oraz stref rekreacji i wypoczynku wyposażonych w miejsca parkingowe, infrastrukturę rowerową, tablice informacyjne i małą architekturę.
- ✚ Strategiczne planowanie miejsc parkingowych przy kluczowych obiektach.
- ✚ Zapewnienie dużego udziału zieleni w strukturze przestrzennej gminy.
- ✚ Wyposażenie terenów zabudowy mieszkaniowej/techniczno-produkcyjnej w kanalizację sanitarną.
- ✚ Wspieranie rozwoju sieci teleinformatycznych na obszarach problemowych, w których nie występuje infrastruktura telekomunikacyjna umożliwiająca świadczenie usług dostępu do Internetu o wymaganej przepustowości.

Rozdział 11

ZGODNOŚĆ STRATEGII ROZWOJU GMINY GRÓDEK NAD DUNAJCEM NA LATA 2022-2030 Z ZAŁOŻENIAMI DOKUMENTÓW WYŻSZEGO RZĘDU

Prezentowana Strategia jest zgodna z dokumentami strategicznymi na poziomie regionalnym, krajowym i ponadnarodowym.

Dokumenty na szczeblu międzynarodowym:

❖ AGENDA 21

Dokument przyjęty na Szczycie Ziemi – Konferencji Narodów Zjednoczonych "Środowisko i Rozwój" (UNCED) – w Rio de Janeiro, w czerwcu 1992 roku.

Stanowi zbiór zaleceń i wytycznych dla działań dotyczących ochrony i kształtowania środowiska życia człowieka, które powinny być podejmowane na przełomie XX i XXI wieku w celu zapewnienia trwałego i zrównoważonego rozwoju.

Agenda 21 składa się z czterech części:

- 1) Zagadnienia społeczne i ekonomiczne,
- 2) Problemy ochrony i gospodarowania zasobami naturalnymi w ujęciu eko-rozwoju,
- 3) Kwestie roli głównych grup społecznych i konieczności wzmocnienia ich roli w realizacji Agendy 21,
- 4) Możliwości realizacyjne poszczególnych zadań i zaleceń.

❖ EUROPA 2020 – STRATEGIA NA RZECZ INTELIGENTNEGO I ZRÓWNOWAŻONEGO ROZWOJU SPRZYJAJĄCEGO WŁĄCZENIU SPOŁECZNEMU

Europa 2020 – Strategia na rzecz inteligentnego i zrównoważonego rozwoju sprzyjającego włączeniu społecznemu jest długookresową strategią rozwoju społeczno-gospodarczego Unii Europejskiej w latach 2010-2020. Dokument zastąpił realizowaną od 2000 r. Strategię Lizbońską. Celem nowej strategii jest współpraca państw członkowskich na rzecz wychodzenia

z kryzysu, wdrażania reform, które pozwolą na zmaganie się z problemem globalizacji współczesnego świata, starzenia się społeczeństwa oraz racjonalne wykorzystanie zasobów naturalnych.

W celu realizacji tych założeń zaproponowano następujące priorytety:

- wzrost inteligentny (ang. *smart growth*), czyli rozwój oparty na wiedzy i innowacjach,
- wzrost zrównoważony (ang. *sustainable growth*), czyli transformacja w kierunku gospodarki konkurencyjnej, niskoemisyjnej i efektywnie korzystającej z zasobów,
- wzrost sprzyjający włączeniu społecznemu (ang. *inclusive growth*), czyli wspieranie gospodarki z wysokim poziomem zatrudnienia i zapewniającej spójność gospodarczą, społeczną i terytorialną.

Strategia koncentruje się na pięciu dalekosiężnych celach w dziedzinie edukacji, zatrudnienia, innowacyjności, klimatu i energii oraz w zakresie walki z ubóstwem.

Dokumenty na szczeblu krajowym:

❖ STRATEGIA NA RZECZ ODPOWIEDZIALNEGO ROZWOJU DO ROKU 2020 (Z PERSPEKTYWĄ DO 2030 r.) – SOR

Strategia na rzecz Odpowiedzialnego Rozwoju do roku 2020 (z perspektywą do 2030 r.) – SOR została przyjęta przez Radę Ministrów 14 lutego 2017 r. SOR jest aktualizacją średniookresowej strategii rozwoju kraju, tj. Strategii Rozwoju Kraju 2020. Jest obowiązującym, kluczowym dokumentem państwa polskiego w obszarze średnio- i długofalowej polityki gospodarczej. Dokument ten stanowi rozwinięcie i operacjonalizację tzw. Planu Morawieckiego, w którym została sformułowana nowa wizja i model rozwoju kraju będące odpowiedzią na wyzwania stojące przed polską gospodarką. Wyzwania te określono formułą pięciu pułapek rozwojowych: średniego dochodu, braku równowagi, przeciętnego produktu, demograficznej oraz słabości instytucjonalnej. Niezależnie od nich za bariery dla rozwoju Państwa uznano rozwarstwienie społeczne i utrzymujące się zróżnicowania przestrzenne w poziomie rozwoju społeczno-gospodarczego.

Strategia określa podstawowe uwarunkowania, cele i kierunki rozwoju kraju w wymiarze społecznym, gospodarczym, regionalnym i przestrzennym w perspektywie roku 2020 i 2030. SOR przedstawia nowy model rozwoju – rozwój odpowiedzialny oraz społecznie i terytorialnie zrównoważony. Jest on oparty o indywidualny potencjał terytorialny, inwestycje,

innowacje, rozwój, eksport oraz wysoko przetworzone produkty. Nowy model rozwoju zakłada odchodzić od dotychczasowego wspierania wszystkich sektorów/branż na rzecz wspierania sektorów strategicznych, mogących stać się motorami polskiej gospodarki. Jego fundamentalnym wyzwaniem jest przebudowanie modelu gospodarczego tak, żeby służył on całemu społeczeństwu.

Strategia wyznacza również cele szczegółowe:

- Trwały wzrost gospodarczy oparty coraz silniej o wiedzę, dane i doskonałość organizacyjną (obszary: Reindustrializacja, Rozwój innowacyjnych firm, Małe i średnie przedsiębiorstwa, Kapitał dla rozwoju, Ekspansja zagraniczna);
- Rozwój społecznie wrażliwy i terytorialnie zrównoważony (obszary: Spójność społeczna, Rozwój zrównoważony terytorialnie);
- Skuteczne państwo i instytucje służące wzrostowi oraz włączeniu społecznemu i gospodarczemu (obszary: prawo w służbie obywatelom i gospodarce, Instytucje prorozwojowe i strategiczne zarządzanie rozwojem, E-państwo, Finanse publiczne, Efektywność wykorzystania środków UE).

❖ KRAJOWA STRATEGIA ROZWOJU REGIONALNEGO 2030

Dokument przedstawia cele polityki regionalnej oraz działania i zadania, jakie do ich osiągnięcia powinien podjąć rząd, samorządy: wojewódzkie, powiatowe i gminne oraz pozostałe podmioty uczestniczące w realizacji tej polityki w perspektywie roku 2030. KSRR 2030 jest podstawowym dokumentem strategicznym polityki regionalnej państwa w perspektywie do 2030 r. Strategia ta jest zbiorem wspólnych wartości, zasad współpracy rządu i samorządów oraz partnerów społeczno-gospodarczych na rzecz rozwoju kraju i województw. Dokument określa systemowe ramy prowadzenia polityki regionalnej zarówno przez rząd wobec regionów, jak i wewnątrzregionalne. Odegra on w nadchodzących latach ważną rolę w procesie programowania środków publicznych, w tym funduszy UE.

Dokument wyznacza cel główny oraz trzy cele szczegółowe.

Cel główny: Efektywne wykorzystanie endogenicznych potencjałów terytoriów i ich specjalizacji dla osiągnięcia zrównoważonego rozwoju kraju, co tworzyć będzie warunki do wzrostu dochodów mieszkańców Polski przy jednoczesnym osiągnięciu spójności w wymiarze społecznym, gospodarczym, środowiskowym i przestrzennym.

Cele szczegółowe:

- Zwiększenie spójności rozwoju kraju w wymiarze społecznym, gospodarczym, środowiskowym i przestrzennym;
- Wzmacnianie regionalnych przewag konkurencyjnych;
- Podniesienie jakości zarządzania i wdrażania polityk ukierunkowanych terytorialnie.

Dokumenty na szczeblu regionalnym:

❖ **STRATEGIA ROZWOJU WOJEWÓDZTWA „MAŁOPOLSKA 2030”**

W ramach dokumentu przewidziane są przedsięwzięcia strategiczne, główne kierunki polityki rozwoju, cele szczegółowe i obszary tematyczne, które zostaną w perspektywie do roku 2030 wdrożone na terenie województwa.

Strategia rozwoju jest zobowiązaniem Samorządu Województwa Małopolskiego względem Małopolan. Zobowiązanie to zaciągnięte zostało już w 2000 roku, kiedy to na latach pierwszej Strategii, złożono deklarację, zgodnie z którą Małopolska ma stać się regionem równych szans wszechstronnego rozwoju ludzi i nowoczesnej gospodarki; silnym aktywnością swych mieszkańców, czerpiących z dziedzictwa przeszłości i zachowującym tożsamość w integrującej się Europie. Po mimo upływu lat, wizja rozwoju Małopolski w dalszym ciągu pozostaje aktualna. Niemniej jednak dynamika oraz intensywność procesów modernizacyjnych powodują konieczność dokonania nie tylko korekty działań oraz mechanizmów, których wdrażanie ma przyczynić się do jej realizacji, ale również modyfikacji samej wizji, w taki sposób, aby odpowiadała ona wyzwaniom stojącym przed Małopolską w perspektywie do 2030r.

Zgodnie z powyższym Samorząd Województwa Małopolskiego, podejmuje zobowiązanie do realizacji działań, które wypełniają niniejszą wizję:

Małopolska
regionem równych szans i wszechstronnego rozwoju Małopolan,
nowoczesnej gospodarki,
odpowiedzialne podchodzącym do zasobów środowiska naturalnego,
silnym aktywnością swych mieszkańców,
czerpiącym z dziedzictwa przeszłości, zachowując swoją tożsamość
i aktywnie działającym na rzecz integracji europejskiej.

Powyższa wizja, będzie realizowana poprzez **CEL GŁÓWNY**, który brzmi następująco:

**Małopolska regionem zrównoważonego rozwoju w wymiarze społecznym,
gospodarczym, środowiskowym i terytorialnym**

Obszary tematyczne, cele szczegółowe oraz główne kierunki polityki rozwoju oraz przedsięwzięcia strategiczne Strategii Rozwoju Województwa „Małopolska 2030”:

Obszar I – MAŁOPOLANIE

Rozwój społecznie wrażliwy, sprzyjający rodzinie.

Główne kierunki polityki rozwoju:

- 1) Małopolskie rodziny
- 2) Opieka zdrowotna
- 3) Bezpieczeństwo
- 4) Sport i rekreacja
- 5) Kultura i dziedzictwo
- 6) Edukacja
- 7) Rynek pracy

Przedsięwzięcia strategiczne:

- Rodzina w centrum
- Małopolski Tele-Anioł 2.0.
- Cyfrowy Asystent
- Rozwój systemu opieki zdrowotnej oraz działania profilaktyczne
- Bezpieczna Małopolska
- III Igrzyska Europejskie
- Centrum Muzyki w Krakowie
- Muzea domowe
- Małopolskie dwory, zamki i grody – „zielona” odnowa i odbudowa zabytków oraz adaptacja dla nowych funkcji społeczno-gospodarczych
- Wirtualne Muzea Małopolski
- Małopolskie Centrum Nauki Cogiteon
- Małopolskie Laboratorium Wiedzy
- Zawodowa Małopolska

- Małopolski Dom Technologii
- Małopolski pociąg do kariery
- Pracujący – najlepsza inwestycja dla Małopolski

Obszar II – GOSPODARKA

Cel szczegółowy: *Innowacyjna i konkurencyjna gospodarka.*

Główne kierunki polityki rozwoju:

- 1) Innowacyjność
- 2) Konkurencyjności przedsiębiorczość
- 3) Turystyka
- 4) Transport
- 5) Cyfrowa Małopolska
- 6) Gospodarka o obiegu zamkniętym

Przedsięwzięcia strategiczne:

- Małopolski Most Innowacji
- SPIN – Małopolskie Centra Transferu Wiedzy
- Centrum Business in Małopolska
- Małopolska Przedsiębiorcza
- Małopolska Giełda Rolna
- Budowa zintegrowanej sieci tras rowerowych w Województwie Małopolskim
- Małopolska Arena Przemysłu Spotkań
- Małopolska – Centrum Turystyki Zrównoważonej
- Drogi wojewódzkie dostosowane do wymogów UE
- Budowa spójnej sieci połączeń kolejowych – aglomeracyjnych i regionalnych
- „SKA” i „MKR”
- Inwestycje drogowe przyjazne środowisku
- Rozwój małopolskiego systemu e-zdrowia
- Cyfryzacja w administracji
- GOZ dla przedsiębiorcy

Obszar III – KLIMAT I ŚRODOWISKO

Cel szczegółowy: *Wysoka jakość środowiska i dążenie do neutralności klimatycznej.*

Główne kierunki polityki rozwoju:

- 1) Ograniczanie zmian klimatycznych
- 2) Gospodarowanie wodą
- 3) Bioróżnorodność i krajobraz
- 4) Edukacja ekologiczna

Przedsięwzięcia strategiczne:

- Szkoły neutralne klimatycznie w Województwie Małopolskim
- Przyjazne klimatycznie budynki użyteczności publicznej
- Ekocentra – sieć centrów edukacji ekologicznej
- LIFE EkoMałopolska – działania na rzecz klimatu
- Ekodoradca w każdej gminie
- Małopolska Deszczówka

Obszar IV – ZARZĄDZANIE STRATEGICZNE ROZWOJEM

Cel szczegółowy: *System zarządzania strategicznego rozwojem dostosowany do wyzwań dekady 2020-2030.*

Główne kierunki polityki rozwoju:

- 1) System zarządzania strategicznego rozwojem
- 2) Współpraca i partnerstwo
- 3) Promocja Małopolski

Przedsięwzięcia strategiczne:

- Małopolskie Obserwatorium Rozwoju Regionalnego
- Centrum Współpracy Regionalnej
- Budżet Obywatelski Województwa Małopolskiego
- Program współpracy z Polonią i Polakami za granicą

Obszar V – ROZWÓJ ZRÓWNOWAŻONY TERYTORIALNIE

Cel szczegółowy: *Zrównoważony i trwały rozwój oparty na endogenicznych potencjałach.*

Główne kierunki polityki rozwoju:

- 1) Ład przestrzenny
- 2) Wsparcie miast
- 3) Rozwój obszarów wiejskich
- 4) Spójność wewnątrz regionalna i dostępność

Obszary strategicznej interwencji:

- Miasta średnie tracące funkcje społeczno-gospodarcze
- Miejskie Obszary Funkcjonalne (MOF)
- Obszar transformacji energetycznej – Małopolska Zachodnia
- Gminy zmarginalizowane (w tym obszary zagrożone trwałą marginalizacją)
- Miejscowości uzdrowiskowe
- Obszary prawnie chronione

Obszary strategicznej interwencji:

- Miasta średnie tracące funkcje społeczno-gospodarcze
- Miejskie Obszary Funkcjonalne (MOF)
- Obszar transformacji energetycznej – Małopolska Zachodnia
- Gminy zmarginalizowane (w tym obszary zagrożone trwałą marginalizacją)
- Miejscowości uzdrowiskowe
- Obszary prawnie chronione.

Obszary strategicznej interwencji, w które wpisuje się Gmina Gródek nad Dunajcem:

- Miejski Obszar Funkcjonalny Nowego Sącza
- Gmina zmarginalizowana w Małopolsce.

Terytorialne ukierunkowanie Strategii Rozwoju Województwa „Małopolska 2030”

Interwencja projektowana w wymiarze terytorialnym pokazała, że istnieje potrzeba wskazania konkretnych obszarów, które ze względu na swoją specyfikę i obserwowane tam problemy wymagają dodatkowego wsparcia, wykraczającego poza działania przewidziane dla całego województwa. Wyodrębnienie tych obszarów, określanych mianem **obszarów**

strategicznej interwencji (OSI), służyć ma nakierowaniu wsparcia przede wszystkim na te tereny województwa, które tego najbardziej potrzebują, bądź z uwagi na ich specyfikę i endogeniczne potencjały konieczne jest wzmocnienie czynników, które mogą spowodować trwałą rozwój tych terenów.

Działania Samorządu Województwa nie będą ukierunkowane wyłącznie na OSI. Zaproponowane w Strategii Rozwoju Województwa „Małopolska 2030” kierunki interwencji będą zmierzały do objęcia wsparciem wszystkich, nawet najmniejszych jednostek w regionie, jednak szczególna uwaga skupiona zostanie na terenach najbardziej potrzebujących i oddalonych, aby rozwój województwa był trwały i zrównoważony. Wymaga tego dążenie do zachowania spójności wewnątrzregionalnej oraz zmiana koncepcji i podejścia terytorialnego, gdzie odchodzi się od założenia, że rozwój promieniuje z ośrodka wzrostu na inne tereny. Wdrażany zatem będzie wskazany już wcześniej w Strategii na rzecz Odpowiedzialnego Rozwoju do roku 2020 (z perspektywą do 2030 r.) rozwój terytorialnie wrażliwy i odpowiedzialny.

Obszary strategicznej interwencji – definicja

Zgodnie z definicją zawartą w ustawie o zasadach prowadzenia polityki rozwoju, obszar strategicznej interwencji to obszar będący przedmiotem koncentracji działań polityki rozwoju ukierunkowanej terytorialnie. Podejmowanie przytoczonej strategicznej interwencji wiąże się z jednej strony z wyrównywaniem szans obszarów zmarginalizowanych w celu równoważenia poziomu życia mieszkańców i zapewnienia spójności w gospodarce, a z drugiej strony ze wspieraniem rozwiniętych już obszarów tak, aby były bardziej konkurencyjne i efektywne, co oznacza, że de facto jest to urzeczywistnienie rozwoju zrównoważonego terytorialnie. Nowe podejście do polityki regionalnej zakłada odejście od wspierania całego kraju czy regionów w jednolity sposób na rzecz większego różnicowania interwencji w zależności od problemów i potencjałów poszczególnych obszarów. Takie podejście przekłada się na bardziej precyzyjne wyznaczenie OSI z punktu widzenia priorytetów polityki rozwoju, jak również na tworzenie instrumentów terytorialnych dopasowanych do ich specyficznych potrzeb rozwojowych. OSI wyznaczone i wspierane na poziomie regionalnym mają pełnić dodatkową funkcję wobec OSI wskazanych na poziomie krajowym.

Krajowe obszary strategicznej interwencji

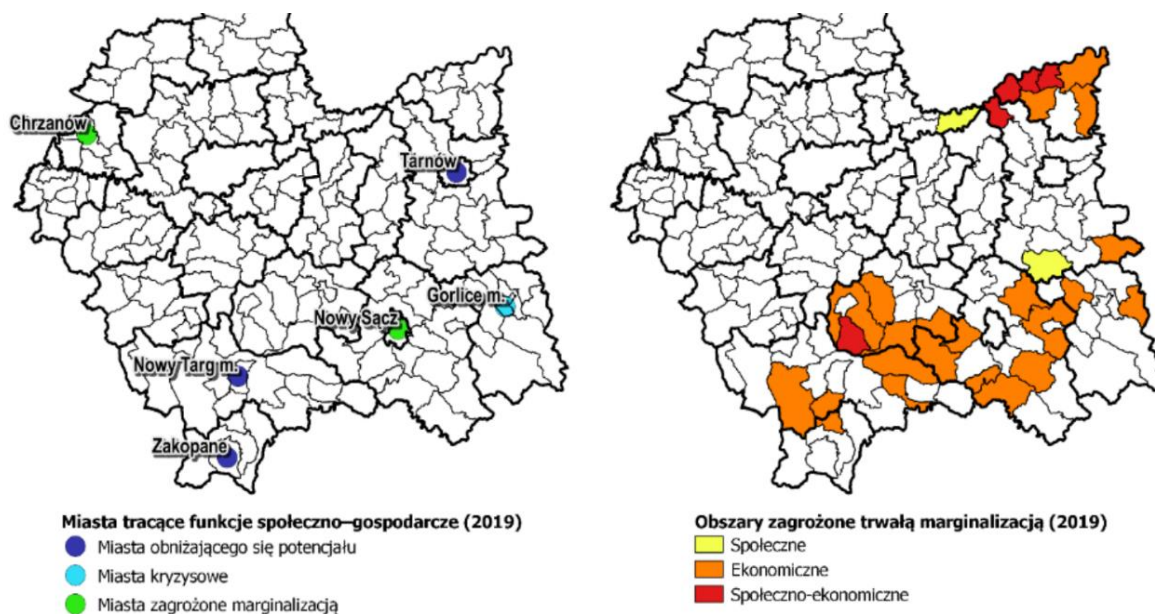
Zgodnie z proponowanymi zapisami dotyczącymi obszarów strategicznej interwencji w Krajowej Strategii Rozwoju Regionalnego 2030, obszar strategicznej interwencji definiowany jest jako „wskazany w strategii rozwoju obszar o zidentyfikowanych lub potencjalnych powiązaniach funkcjonalnych lub o szczególnych warunkach społecznych, gospodarczych lub przestrzennych, decydujących o występowaniu barier rozwoju lub trwałych, możliwych do aktywowania, potencjałów rozwojowych, do którego kierowana jest interwencja publiczna łącząca inwestycje finansowane z różnych źródeł, w tym w szczególności gospodarcze, infrastrukturalne i w zasoby ludzkie, lub rozwiązania regulacyjne”.

Na poziomie krajowym wyznaczono dwa główne typy terytoriów stanowiących obszary strategicznej interwencji państwa:

- ✓ **miasta średnie tracące funkcje społeczno-gospodarcze,**
- ✓ **obszary zagrożone trwałą marginalizacją.**

Obszary te wspierane będą z poziomu kraju i regionu za pomocą specjalnie dedykowanych instrumentów. Z poziomu regionalnego przewiduje się objęcie wskazanych OSI krajowych dodatkową interwencją, np. w postaci specjalnych preferencji lub premiujących kryteriów wyboru projektów w RPO WM 2021–2027. Szczegółowy zakres wsparcia zaproponowany zostanie w tymże Programie. Z SOR wynika, że w województwie małopolskim zidentyfikowano 6 miast średnich tracących funkcje społeczno-gospodarcze: Chrzanów, Gorlice, Nowy Sącz, Nowy Targ, Tarnów, Zakopane. Z kolei do obszarów zmarginalizowanych zaliczono 29 gmin, z których większość wykazywała przewagę problemów ekonomicznych. Niewykluczone, że obszary te ulegną jeszcze zmianie, gdy strona rządowa podejmie decyzję o kolejnej aktualizacji delimitacji obszarów problemowych. **Gmina Gródek nad Dunajcem nie znajduje się w żadnych z wyznaczonych krajowych obszarów strategicznej interwencji.**

Mapa 1 Krajowe obszary strategicznej interwencji



Źródło: Strategia Rozwoju Województwa "Małopolska 2030"

Regionalne obszary strategicznej interwencji

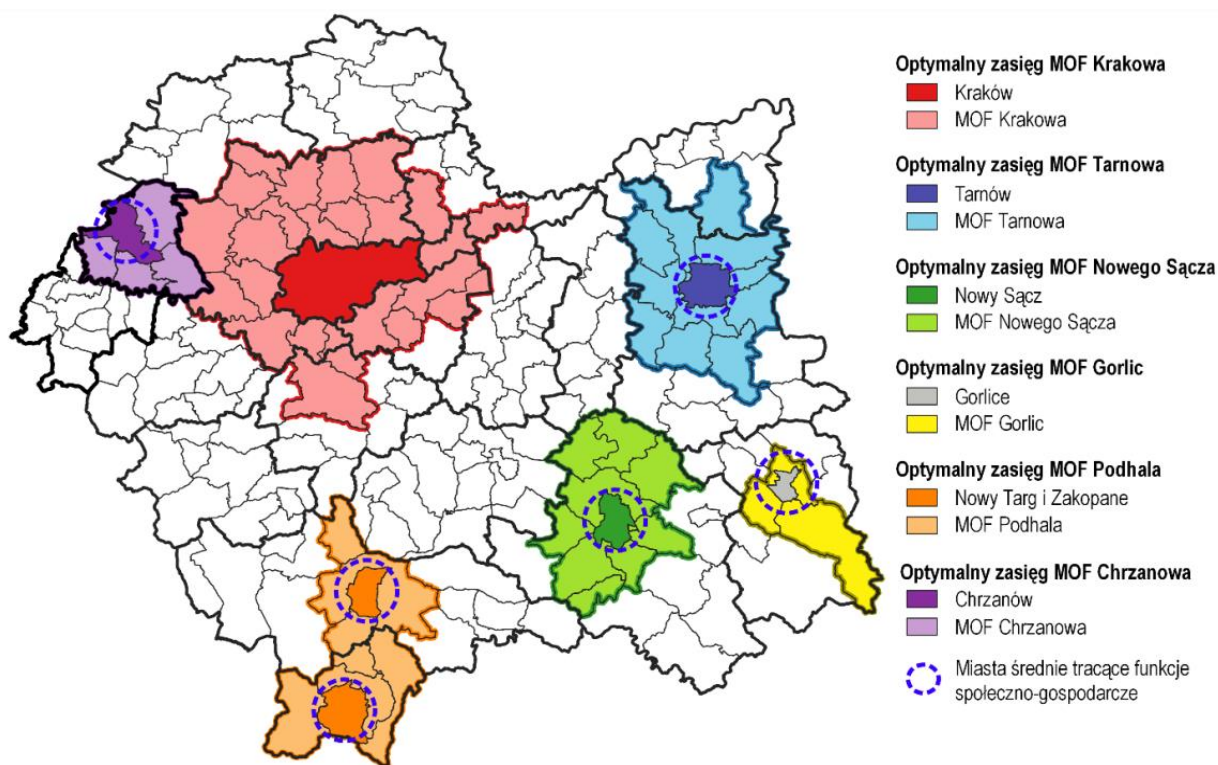
Poza wcześniej wymienionymi OSI krajowymi (miasta średnie tracące funkcje społeczno-gospodarcze i obszary zagrożone trwałą marginalizacją), Samorząd Województwa Małopolskiego postanowił wskazać (lub w przypadku obszarów zmarginalizowanych – uzupełnić) dodatkowy katalog OSI regionalnych. Obszarami strategicznej interwencji na poziomie regionalnym będą zarówno obszary problemowe, jak i obszary wzrostu.

Miejskie obszary funkcjonalne (MOF)

Za obszary wzrostu, o wyjątkowych możliwościach rozwojowych, należy uznać miasta i obszary funkcjonalne wokół nich. Wobec obserwowanych ciąż do ośrodków miejskich, poziom oraz czynniki wpływające na ich rozwój należy rozpatrywać wspólnie z procesami zachodzącymi na otaczających je terenach. Współpraca w ramach miejskich obszarów funkcjonalnych, która przekracza granice administracyjne, jest bardzo istotna z punktu widzenia poprawy skuteczności koordynacji procesów rozwojowych i efektywności systemu świadczenia usług publicznych.

Mając na względzie konieczność wskazania w Strategii obszarów, na których taka współpraca byłaby rekomendowana, przeprowadzono analizę dotyczącą delimitacji optymalnych zasięgów MOF w Małopolsce, w kontekście realizacji zintegrowanych inwestycji terytorialnych na lata 2021-2027, dla stolicy regionu oraz 6 miast średnich tracących funkcję społeczno-gospodarcze. Analiza została oparta o 8 wskaźników bazowych, odnoszących się m.in do zależności pokazujących ciężenia do miast – rdzeni MOF oraz potencjałów gmin z najbliższego otoczenia wybranych miast. W oparciu o przyjęte zasady wyznaczania optymalnych zasięgów MOF, wskaźnik syntetyczny oraz mając na względzie postulaty zgłoszone podczas konsultacji społecznych projektu Strategii, zdecydowano się wskazać 6 miejskich obszarów funkcjonalnych w Małopolsce (wobec pokrywających się obszarów oddziaływań Nowego Targu i Zakopanego, postanowiono ustanowić jeden wspólny MOF Podhala).

Mapa 2 Delimitacja miejskich obszarów funkcjonalnych w Małopolsce – proponowane optymalne zasięgi MOF.



Źródło: Strategia Rozwoju Województwa "Małopolska 2030"

Wskaźniki przyjęte w delimitacji optymalnych zasięgów MOF w Małopolsce:

Rodzaj wskaźników	Wskaźniki bazowe
I. Wskaźniki funkcjonalne (3 pkt)	1. Liczba wyjeżdżających do pracy najmniej do rdzenia MOF na 1 tys. mieszkańców (2016) 2. Liczba zameldowań z miast na 1000 mieszkańców (2018) 3. Liczba uczniów dojeżdżających do szkół ponadpodstawowych (ponadgimnazjalnych) w roku szkolnym 2017/18 w odniesieniu do liczby mieszkańców w wieku 16-19 lat (2018)
II. Wskaźniki społeczno– gospodarcze (1 pkt)	1. Dochody własne gmin na 1 mieszkańca (2018) 2. Liczba podmiotów gospodarczych na 1 tys. mieszkańców (2018) 3. Udział podmiotów gospodarczych sklasyfikowanych w usługach wyższego rzędu (sekcje J–R) w stosunku do wszystkich podmiotów (2018)
III. Wskaźniki morfologiczne (2 pkt)	1. Gęstość zaludnienia – liczba osób na 1 km ² (2018) 2. Liczba mieszkań oddanych do użytku na 1 tys. mieszkańców (2010–2018)

Województwo Małopolskie będzie wspierać gminy współpracujące w ramach MOF. Z perspektywy kilku następnych lat ważne jest, aby oprócz istniejącego już Stowarzyszenia Metropolia Krakowska, zrzeszającego Kraków i okoliczne gminy, podobne związki, realizujące projekty w formule zintegrowanych inwestycji terytorialnych, powstały także dla Tarnowa i Nowego Sącza. Korzyści z utworzenia partnerstw można dopatrywać się także dla pozostałych wskazanych MOF. Należy jednak oczekiwać, że chęć realizacji wspólnych projektów powinna narodzić się oddolnie, a nie tylko z powodów zachęt i korzyści oferowanych z tytułu tworzenia partnerstwa. Działalność powinna mieć charakter prorozwojowy i stanowić

przykład współpracy partnerskiej na rzecz zaspokajania wspólnych potrzeb. Charakter wsparcia MOF z poziomu województwa uzależniony zostanie od realnych potrzeb gmin na tych obszarach.

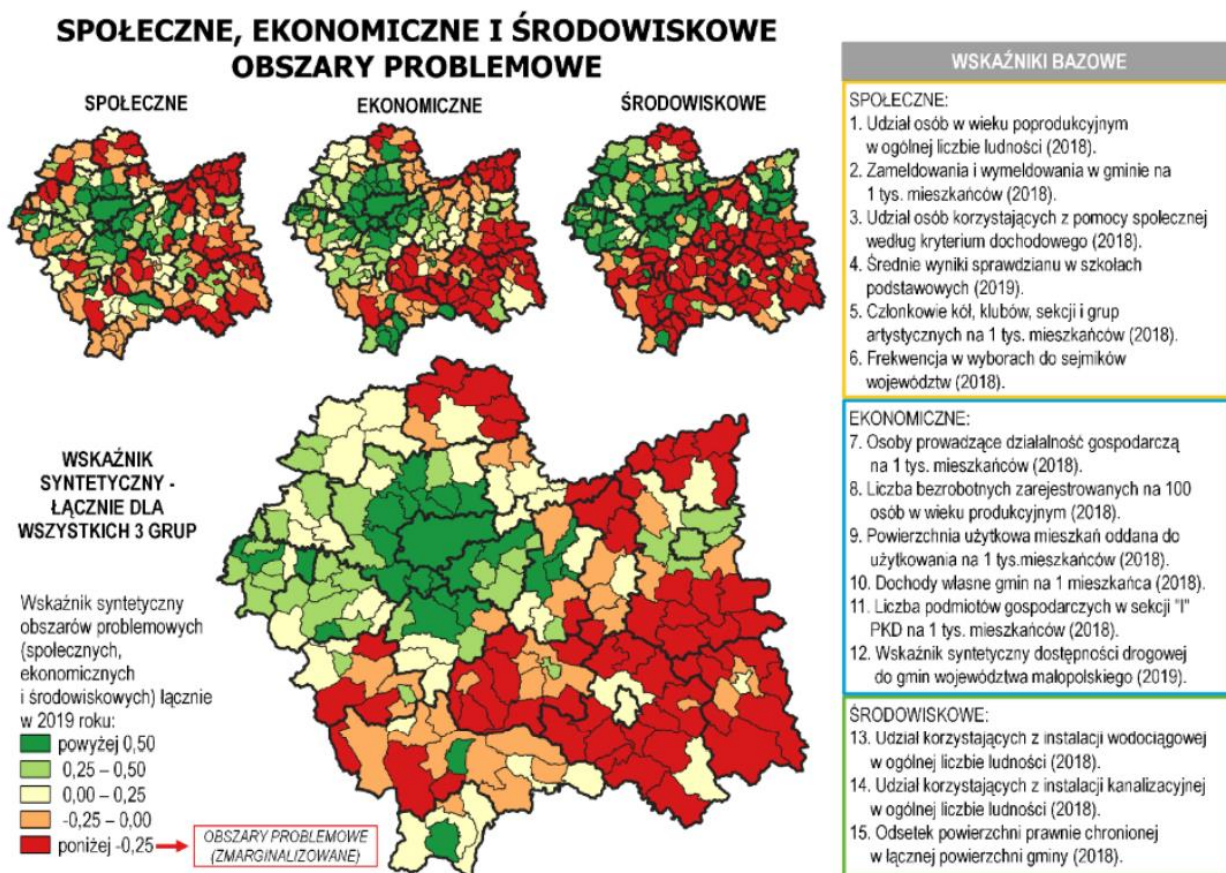
Gmina Gródek nad Dunajcem została ujęta w zasięgu Miejskiego Obszaru Funkcjonalnego Nowego Sącza.

Gminy zmarginalizowane

Wskazanie potencjalnych obszarów problemowych zostało opracowane na podstawie wskaźnika syntetycznego, złożonego z wybranych mierników przedstawiających zagadnienia społeczne, ekonomiczne i środowiskowe, przedstawionych na mapie poniżej. Wyniki przeprowadzonej analizy pozwoliły na wskazanie jednostek, które wypadają najslabiej w województwie (wartość wskaźnika syntetycznego poniżej -0,25), co powoduje konieczność skierowania do nich szczególnego wsparcia w celu wyrównania ich szans rozwojowych.

Analizując rozmieszczenie terytorialne obszarów problemowych w podziale na 3 grupy, należy zauważyć, że problemy społeczne nie są mocno skoncentrowane, jednak można zaobserwować ich niewielkie skupienie w południowo-wschodniej części regionu oraz na północy. W przypadku problemów ekonomicznych największa koncentracja najniższej wartości wskaźnika występuje w powiecie dąbrowskim oraz w pasie gmin na południu Małopolski. Szczególną koncentrację niskich wartości wskaźników środowiskowych zaobserwowano natomiast w południowej części województwa. Po zgłębieniu powyższych kwestii było możliwe wskazanie jednostek, w których występują wszystkie typy obszarów problemowych. W konsekwencji pozwoliło to na wyodrębnienie obszarów szczególnej koncentracji negatywnych zjawisk, czyli głównie południowo-wschodniej części Małopolski (powiaty: gorlicki, nowosądecki, tarnowski, limanowski) oraz północnej (powiat dąbrowski i miechowski).

Mapa 3 Społeczne, ekonomiczne i środowiskowe obszary problemowe w Małopolsce

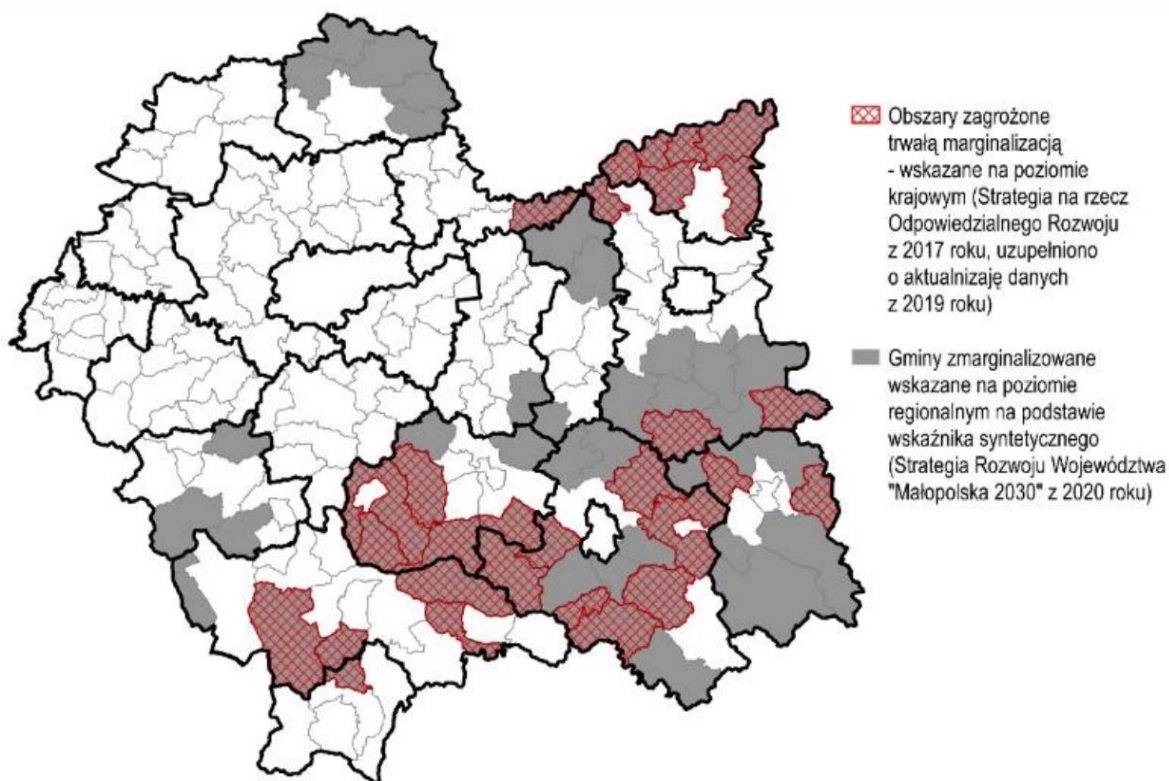


Źródło: Strategia Rozwoju Województwa "Małopolska 2030"

Za obszary zmarginalizowane, zidentyfikowane na szczeblu regionalnym, należy więc uznać te społeczne, ekonomiczne i środowiskowe obszary problemowe, które wykazują najniższe wartości wskaźnika syntetycznego zobrazonego łącznie dla wszystkich trzech grup. Ostatecznie, jako obszary zmarginalizowane w Małopolsce wskazano 62 gminy, zlokalizowane głównie w południowej i wschodniej części regionu oraz częściowo na północy województwa.

Gminę Gródek nad Dunajcem zdefiniowano jako obszar zmarginalizowany na poziomie regionalnym, gdyż występują na jej terenie problemy ekonomiczne oraz środowiskowe, natomiast nie jest obszarem zagrożonym trwałą marginalizacją na poziomie krajowym, zgodnie ze Strategią na rzecz Odpowiedzialnego Rozwoju z 2017r.

Mapa 4 Regionalne i krajowe obszary zmarginalizowane w Małopolsce



Źródło: *Strategia Rozwoju Województwa "Małopolska 2030"*.

Obszary strategicznej interwencji w Małopolsce

Ze względu na szczególną specyfikę województwa, które uznawane jest jako region o ogromnym potencjale kulturowym, turystycznym i przyrodniczym, bardzo trudne jest wskazanie konkretnych obszarów, do których powinna być adresowana specjalna interwencja. Wobec braku możliwości terytorialnego wskazania OSI, postanowiono, że przewidziany zostanie specjalny mechanizm wsparcia projektów realizowanych w tych dziedzinach z poziomu RPO WM 2021-2027. Mechanizm ten opierać się będzie na budowaniu partnerstw na rzecz realizacji wspólnych i kompleksowych projektów z zakresu m.in. ochrony dziedzictwa kulturowego, podtrzymywania lokalnych tradycji, turystyki i promocji regionu, budowy ścieżek rowerowych czy rewitalizacji miast i odnowy wsi.

Ponadto, w zakresie budowania potencjału regionu, opartego na jego endogenicznych i specyficznych cechach, przewiduje się iż wsparciem z poziomu regionalnego lub krajowego (np. w Programie Rozwoju Obszarów Wiejskich 2021-2027) może zostać objęta aktywność jednostek samorządów terytorialnych lub podmiotów gospodarczych w zakresie działalności

wzmacniających przewagi konkurencyjne regionu (w szczególności współpraca w zakresie produkcji lub świadczenia usług odwołujących się do lokalnych tradycji i specyficznych uwarunkowań danego terenu).

Ostatecznie, jako OSI w rozumieniu zapisów Krajowej Strategii Rozwoju Regionalnego 2030, w województwie małopolskim wyodrębniono 6 typów obszarów: 3 typy obszarów problemowych (kategoria ta obejmuje zarówno OSI krajowe, jak i OSI regionalne), 2 typy obszarów o wyjątkowym potencjale oraz 1 typ obszarów wzrostu. Wszystkie obszary rekomendowane do objęcia specjalnym wsparciem zostały przedstawione na mapie zbiorczej.

Należy uznać, że obszarami objętymi strategiczną interwencją w Małopolsce powinny być:

- miasta średnie tracące funkcje społeczno-gospodarcze – 6 miast wskazanych w SOR / KSRR 2030;
- miasta i gminy współpracujące w ramach miejskich obszarów funkcjonalnych (warunkiem wsparcia będzie formalne zawiązanie współpracy);
- obszar transformacji energetycznej – Małopolska Zachodnia;
- gminy zmarginalizowane – wynikające z SOR / KSRR 2030 lub z rozszerzonej analizy regionalnej (razem 62 gminy);
- miejscowości uzdrowiskowe;
- gminy, na terenie których zlokalizowany jest obszar prawnie chroniony (tj. park narodowy, park krajobrazowy lub obszar Natura 2000).

❖ **GMINNY PROGRAM REWITALIZACJI DLA GMINY GRÓDEK NAD DUNAJCEM NA LATA 2017-2022**

Celem opracowania Gminnego Programu Rewitalizacji jest zgodnie z ustawą z dn. 09.10.2015r. proces wyprowadzenia ze stanu kryzysowego obszarów zdegradowanych. Gminny Program Rewitalizacji ma charakter całościowy i dotyczy zarówno sfery przestrzennej, społecznej i gospodarczej. Działania rewitalizacyjne powinny mieć postać kompleksową i zunifikowaną, a w proces tworzenia opracowania powinna być włączona społeczność lokalna np. mieszkańcy, czy lokalni przedsiębiorcy.

Gminny Program Rewitalizacji „stanowi proces wyprowadzania ze stanu kryzysowego obszarów zdegradowanych, prowadzony w sposób kompleksowy, poprzez zintegrowane działania na rzecz lokalnej społeczności, przestrzeni i gospodarki, skoncentrowane

terytorialnie, prowadzone przez interesariuszy rewitalizacji na podstawie gminnego programu rewitalizacji.

Dla prowadzenia rewitalizacji wymagane są:

- Uwzględnienie rewitalizacji jako istotnego elementu całościowej wizji rozwoju gminy;
- Pełna diagnoza służąca wyznaczeniu obszaru rewitalizacji oraz analizie dotyczących go problemów - diagnoza obejmuje kwestie społeczne oraz gospodarcze lub przestrzenno-funkcjonalne lub środowiskowe;
- Ustalenie hierarchii potrzeb w zakresie działań rewitalizacyjnych;
- Właściwy dobór narzędzi i interwencji do potrzeb i uwarunkowań danego obszaru;
- Zsynchronizowanie działań w sferze społecznej, gospodarczej, przestrzenno-funkcjonalnej, technicznej, środowiskowej;
- Koordynacja prowadzonych działań oraz monitorowania i ewaluacja skuteczności rewitalizacji;
- Realizacji wynikającej z art. 5 ust. 1 rozporządzenia ogólnej zasady partnerstwa polegającej na włączeniu partnerów w procesy programowania i realizacji projektów rewitalizacyjnych w ramach programów operacyjnych oraz konsekwentnego, otwartego i trwałego dialogu z tymi podmiotami i grupami, których rezultaty rewitalizacji mają dotyczyć.

Obszar zdegradowany stanowi obszar, na którym zidentyfikowany został stan kryzysowy (tj. stan spowodowany koncentracją negatywnych zjawisk społecznych). Może być on podzielony na podobszary, w tym podobszary, które nie posiadają wspólnych granic (warunek – występowanie sytuacji kryzysowej na każdym podobszarze).

Obszar rewitalizacji jest to całość lub część obszaru zdegradowanego, na którym zamierza się prowadzić rewitalizację. Cechuje go koncentracja negatywnych zjawisk oraz znaczenie dla rozwoju lokalnego.

Gminy Program Rewitalizacji Gminy Gródek nad Dunajcem stanowi wieloletni program działań w sferze społecznej, gospodarczej, przestrzenno-funkcjonalnej, technicznej, środowiskowej zmierzający do wyprowadzenia obszarów rewitalizacji ze stanu kryzysowego oraz stworzenia warunków do ich zrównoważonego rozwoju, a także jest narzędziem planowania, koordynowania i integrowania różnych aktywności w ramach rewitalizacji.

Wizja obszaru rewitalizacji:

„Gródek nad Dunajcem, Przydonica, Rożnów i Tropie po zakończeniu Gminnego Programu Rewitalizacji staną się obszarami o wysokiej jakości usług społecznych, z nowoczesną infrastrukturą techniczną, miejscami pracy opartymi o lokalne potencjały, czystym środowiskiem i atrakcyjną przestrzenią gwarantującą mieszkańcom wysoki komfort życia. Stanie się również obszarem o lepszych warunkach rozwojowych dla rodzin, zmniejszeniu liczby osób ubogich, uzależnionych od alkoholu i bezrobotnych, o wzmoczonych funkcjach integracyjnych, które łączyć będą mieszkańców w społeczności lokalne, cechujące się wspólnymi wartościami i działaniami na rzecz rozwoju postaw prospołecznych. Wspólnoty te będą wspierać grupy zagrożone wykluczeniem lub wykluczone społecznie, w tym osoby stare i niepełnosprawne, poprzez podejmowanie inicjatyw na rzecz usuwania barier w przestrzeni publicznej. Rewitalizacja przyczyni się również do ożywienia lokalnej przedsiębiorczości i powstania nowych miejsc pracy, poprzez stworzenie warunków infrastrukturalnych dla działalności gospodarczej. Ponadto, wzrośnie standard jakości życia mieszkańców obszarów rewitalizowanych poprzez poprawę jakości i stanu dróg publicznych i dostępu do sieci wodno-kanalizacyjnej. Wzrośnie również poziom poczucia bezpieczeństwa w wymiarze życia społecznego (zmniejszenie przestępczości), jak i w sferze środowiskowej poprzez podejmowanie działań stabilizujących proces osuwania mas ziemi.”

Cele strategiczne dla obszaru rewitalizacji to:

- CEL 1: Aktywizacja i integracja mieszkańców obszarów rewitalizacji
- CEL 2: Ograniczenie problemów społecznych mieszkańców obszaru rewitalizacji
- CEL 3: Wspieranie zatrudnienia i rozwoju przedsiębiorczości
- CEL 4: Poprawa jakości życia mieszkańców poprzez rozwój infrastruktury technicznej
- CEL 5: Poprawa jakości środowiska naturalnego

Rozdział 11

SYSTEM WDRAŻANIA, MONITOROWANIA, EWALUACJI I AKTUALIZACJI STRATEGII ROZWOJU GMINY GRÓDEK NAD DUNAJCEM NA LATA 2022-2030

Bardzo ważnym wymogiem stawianym dokumentom szczebla strategicznego na etapie ich wdrażania jest wewnętrzny system monitorowania i ewaluacji postępów w tym wdrażaniu oraz osiąganiu założonych celów. Poniżej przedstawiona jest procedura monitoringu i ewaluacji Strategii.

1. Pozyskiwanie i dokumentowanie danych	Zakres monitoringu
2. Weryfikacja i gromadzenie danych	
3. Edycja wskaźników i porównanie z wartościami planowanymi	
4. Wykorzystanie badań opinii mieszkańców, opracowanie raportów	
5. Wnioskowanie na podstawie wskaźników monitoringu oraz badań opinii mieszkańców. Ewentualnie przeprowadzenie dodatkowych badań.	Zakres ewaluacji
6. Udostępnianie wyników ewaluacji (analiz wskaźnikowych, wniosków i rekomendacji).	
7. Weryfikacja/aktualizacja.	Wykorzystanie wyników ewaluacji
8. Konsultowanie i akceptacja aktualizacji Strategii.	
9. Realizacja Strategii Rozwoju Gminy	

Założenia wdrożenia Strategii Rozwoju Gminy Gródek nad Dunajcem

Strategia Rozwoju Gminy Gródek nad Dunajcem na lata 2022 -2030 jest dokumentem kierunkowym, opracowanym z udziałem strony społecznej. Pozostałe dokumenty, takie jak plany czy programy niższego rzędu funkcjonujące na terenie gminy Gródek nad Dunajcem powinny być dostosowane do niniejszego dokumentu.

System zarządzania strategicznego można przedstawić na trzech poziomach:

1) Poziom organizacyjny

System zarządzania Strategią musi być sprzężony z pozostałymi planami i programami gminy, ponieważ w nich zostały uszczegółowione zadania wyznaczone do realizacji zamierzeń Strategii. Zadania realizacyjne wskazane w Strategii dotyczą działań, które będą prowadzone przez lokalne władze, inne instytucje publiczne, sektor prywatny oraz pozarządowy.

Zarządzanie strategiczne jest procedurą koordynowaną przez gminę. Odpowiedzialnym za przygotowanie projektu Strategii jest Referat Inwestycji i Zamówień Publicznych Urzędu Gminy w Gródku nad Dunajcem, który będzie pełnił funkcję głównego koordynatora zarządzania strategicznego na etapie wdrażania.

Wdrożenie Strategii jest zależne od opracowania konkretnych programów i projektów w odpowiedzi na zdefiniowane cele i zadania realizacyjne. Ich przygotowanie, a następnie wdrożenie będzie dokonywać się na podstawie decyzji podejmowanych przez Wójta Gminy Gródek nad Dunajcem lub osoby i jednostki upoważnione przez niego.

Do realizacji Strategii niezbędne będzie podejmowanie działań:

- samodzielnych przez Gminę i jednostki podległe,
- samodzielnych przez instytucje publiczne inne niż Gmina,
- samodzielnych przez podmioty sektora prywatnego,
- samodzielnych przez organizacje pozarządowe,
- indywidualnych przez mieszkańców i ich nieformalne grupy i środowiska,
- wspólnych z udziałem partnerów z różnych sektorów: publicznego, prywatnego i pozarządowego.

W okresie wdrażania Strategii władze Gminy będą występowały w różnych rolach, w tym jako:

- bezpośredni samodzielny realizator działań,
- inicjator i animator działań,
- uczestnik działań podejmowanych wspólnie z innymi partnerami instytucjonalnymi i społecznymi,
- wspierający organizacyjnie, technicznie i finansowo działania podejmowane przez partnerów instytucjonalnych i społecznych.

Wdrożenie Strategii przez władze Gminy wymaga stosowania operacyjnych narzędzi planistycznych takich jak np.:

- miejscowe plany zagospodarowania przestrzennego,
- wieloletnia prognoza finansowa
- Budżet Gminy,
- programy i projekty operacyjne Gminy,
- aplikacje o zewnętrzne źródła finansowania,
- zadania wyznaczane pracownikom Urzędu Gminy i jednostkom podległym.

Pozwoli to na określenie przyjętych do realizacji przedsięwzięć wraz z poziomem zaangażowania środków własnych i zewnętrznych.

2) Poziom merytoryczny

Zarządzanie strategiczne na poziomie merytorycznym będzie prowadzone poprzez monitoring wartości wskaźników przypisanych do celów operacyjnych, które pośrednio będą wskazywały na poziom osiągnięcia celów strategicznych. Odpowiedzialność za osiąganie i monitorowanie poszczególnych wskaźników będzie przypisana do poszczególnych referatów i stanowisk wewnątrz struktury Urzędu, przy wzajemnej współpracy referatów. Efekty Strategii poprzez ewaluację będą odnosiły się również do korzyści społecznych i gospodarczych Gminy.

Wskaźniki realizacji Strategii będą pozyskiwane z następujących, istniejących źródeł:

- danych gromadzonych w referatach i jednostkach organizacyjnych Gminy
- sprawozdawczości budżetowej,
- kontroli zarządczej,
- od innych podmiotów,
- statystyki publicznej.

3) Poziom społeczny

Istotny aspektem wspierającym realizację zadań zapisanych w Strategii jest komunikacja pomiędzy zróżnicowanymi partnerami społecznymi, zdolność radzenia sobie z różnicami interesów grup, wypracowywanie wspólnych stanowisk dla realizacji wspólnych przedsięwzięć. Na poziomie społecznym należy wprowadzić do zarządzania strategicznego głównie elementy upowszechniania informacji z realizacji Strategii. Ważne, aby liderzy społeczni uczestniczyli w procedurze ewaluacji Strategii oraz w kolejnych aktualizacjach dokumentu. Dla sprawnego przeprowadzenia procesu upowszechniania Strategii oraz lokalnych planów i programów operacyjnych, dokumenty te będą udostępniane na stronach internetowych Urzędu Gminy Gródek nad Dunajcem. Planowanie i wdrażanie Strategii w opisany powyżej sposób daje szansę świadomego wpływania na długookresowe procesy społeczne, gospodarcze, przyrodnicze i przestrzenne oraz zwiększy efektywność zarządzania rozwojem w kolejnych latach i ponad występującymi w środowisku lokalnym naturalnymi konfliktami interesów oraz będzie ważnym czynnikiem wzmacniającym kapitał społeczny gminy.

Zasady zrównoważonego rozwoju

Zgodnie z założeniami do strategii ma być ona opracowana i realizowana zgodnie z zasadami zrównoważonego rozwoju. Poniżej prezentowane są te zasady:

- 1) zachowanie szansy dla przyszłych pokoleń na realizację ich potrzeb.
- 2) poszanowanie zasobów ze względu na ich ograniczoność.
- 3) harmonizowanie ekologicznych, społecznych i ekonomicznych celów rozwoju.
- 4) długookresowe podejście do analizowania, planowania i urzeczywistniania celów rozwoju.

Przestrzeganie prezentowanych powyżej zasad ma szczególne znaczenie przy wdrażaniu Strategii i jednocześnie będzie stanowiło trudne merytorycznie oraz praktycznie zadanie.

Monitorowanie i ewaluacja Strategii

Przedmiotem monitoringu jest interwencja publiczna wynikająca z realizacji zapisów Strategii i jej efekty, zaś ewaluacja obejmuje dodatkowo również kontekst społeczno-ekonomiczny w ocenie tych efektów. Motywem przeprowadzania monitoringu jest pozyskanie danych odnośnie realizacji celów operacyjnych i dokonywanie bieżących korekt w procesie wdrażania interwencji, podczas gdy w przypadku ewaluacji chodzi o formułowanie wniosków i rekomendacji mogących posłużyć udoskonalaniu zarówno danej interwencji, jak i innych działań, które będą prowadzone w przyszłości. Ewaluacja dostarcza informacji potrzebnych do rozwiązywania problemów, które nie mogą zostać zdiagnozowane jedynie w oparciu o monitoring.

Ewaluacja to obiektywna ocena rezultatu wdrażania Strategii, której celem jest dostarczenie rzetelnych i przydatnych informacji, służących wsparciu procesu decyzyjnego.

Celem systemu monitorowania i ewaluacji jest:

- ocenianie skuteczności Strategii,
- wczesne ostrzeżenie przed zagrożeniami,
- wykrywanie zbliżania się do momentów, w których następuje konieczność zmiany drogi rozwoju gminy
- dostarczenie informacji niezbędnych do ewaluacji i w konsekwencji podjęcia decyzji o aktualizacji całej Strategii lub niektórych jej części.

Zakres monitorowania i ewaluacji obejmuje:

- realizację Strategii,
- pozyskiwanie informacji do wskaźników oceniających stopień osiągnięcia celów operacyjnych,
- czynniki rozwojowe wewnętrzne i w otoczeniu, które w istotny sposób oddziaływały na dotychczasową realizację Strategii i wpływają na ewentualną potrzebę jej aktualizacji.

Tak więc system monitoringu i ewaluacji będzie składał się z dwóch podsystemów:

1) Monitoringu obejmującego zbieranie i selekcjonowanie informacji, wskazanie jednostek odpowiedzialnych za pozyskiwanie, gromadzenie, przechowywanie i przetwarzanie informacji niezbędnych do wyliczania wskaźników monitoringu. Ważne jest, aby informacje były zawsze aktualne, uporządkowane i dostępne dla zainteresowanych. Monitoring realizacji poszczególnych celów operacyjnych odbywać się będzie w oparciu o przypisane do nich mierzalne wskaźniki.

2) Ewaluacji obejmującego ocenę i interpretację zgromadzonych w podsystemie monitoringu danych. Podstawę ewaluacji stanowią będą dane pochodzące z monitoringu, tj. systematycznego badania procesu wdrażania Strategii oraz efektów podejmowanych działań. Sprawnie funkcjonujący i odpowiednio zaplanowany system monitoringu jest podstawowym warunkiem pozyskania rzetelnych danych umożliwiających dokonanie ewaluacji Strategii.

Monitoring Strategii

Monitoring będzie polegał na prowadzeniu w sposób ciągły obserwacji procesu realizacji Strategii, w tym rezultatów, jakie ona przynosi i będzie ważnym elementem zarządzania rozwojem gminy. Sprawnie funkcjonujący system monitoringu będzie podstawowym warunkiem pozyskania rzetelnych danych umożliwiających dokonanie oceny Strategii, w której cele strategiczne będą osiągane poprzez cele operacyjne z przypisanymi do nich zadaniami realizacyjnymi. Uzupełnieniem oceny opartej na wskaźnikach może być badanie opinii mieszkańców. Badania mogą być uzupełnione konsultacjami społecznymi.

Sposób prowadzenia monitoringu

Podsystem monitoringu określa:

1) Źródła i częstotliwość pozyskiwania informacji

Niezbędne jest wykorzystywanie różnych źródeł informacji. Część informacji będzie pozyskiwana z istniejących systemów monitoringu i wyspecjalizowanych instytucji, w tym GUS. Ich zasoby informacyjne, zwłaszcza standardowo publikowane, mają jednak ograniczoną przydatność. Celowe będzie pozyskiwanie informacji z innych instytucji lub organizowanie badań (np. ankietowych).

2) Sposób gromadzenia, przetwarzania, porządkowania i przechowywania informacji
Gromadzenie danych dla potrzeb monitoringu będzie dokonywane przez referaty i jednostki organizacyjne Urzędu Gminy odpowiedzialne za prowadzenie monitoringu dla poszczególnych celów operacyjnych. Odpowiedzialność tych jednostek organizacyjnych będzie obejmowała: gromadzenie, weryfikację oraz przetwarzanie i przechowywanie danych odpowiednio do przypisanej grupy wskaźników. Jednostki odpowiedzialne będą wykorzystywały jako źródła informacji cyklicznie przygotowywane w Urzędzie oraz jednostkach podległych dane sprawozdawcze odpowiednio do potrzeb przyjętych wskaźników. W przypadku wskaźników, dla których Urząd nie będzie dysponował danymi, jednostka odpowiedzialna pozyska te informacje ze źródeł zewnętrznych. Opracowanie Raportów z monitoringu należy do Referat Inwestycji i Zamówień Publicznych Urzędu Gminy Gródek nad Dunajcem, który jest głównym koordynatorem zarządzania strategicznego. Badania opinii będą wymagane w przypadku wskaźników, dla których Urząd nie będzie posiadał własnych oraz zewnętrznych źródeł informacji dla ich wyliczenia.

Niezależnie od badań prowadzonych w ramach monitoringu Referat Inwestycji i Zamówień Publicznych Urzędu Gminy Gródek nad Dunajcem określi zakres niezbędnych badań dla potrzeb ewaluacji. Badania przewidziane dla potrzeb monitoringu i ewaluacji będą odpowiednio uwzględnione w budżecie Gminy na podstawie wyników analizy rynku.

Odpowiedzialność poszczególnych jednostek organizacyjnych Gminy za monitorowanie celów operacyjnych wraz z wykazem wskaźników będzie określona w dokumencie Strategii.

3) Zakres i częstotliwość sporządzania okresowych raportów oraz ich adresatów

Roczne raporty okresowe

Zakres raportów rocznych będzie obejmował wszystkie cele operacyjne oraz wskaźniki monitorowania. Raporty roczne wykorzystywane będą do bieżącego zarządzania Strategią przez wszystkie jednostki odpowiedzialne za realizację przypisanych im zadań. Raport okresowy będzie przedstawiany na stronie internetowej Urzędu Gminy.

Raporty doraźne

W sytuacji wystąpienia ważnych, niedających się przewidzieć okoliczności zewnętrznych o charakterze społeczno-gospodarczym lub okoliczności wewnętrznych, może być opracowany raport doraźny na podstawie jednorazowej decyzji Wójta Gródek nad Dunajcem. Przeglądy doraźne swoim zakresem mogą objąć wszystkie obszary ujęte w Strategii (przeгляд pełny) albo mogą mieć charakter przeglądu selektywnego, który będzie obejmował wybrany jeden lub kilka obszarów realizowanej Strategii.

Rezultatem przeglądu doraźnego będzie raport zawierający oprócz części analitycznej wnioski i rekomendacje dotyczące potrzeby i zakresu ewentualnej aktualizacji Strategii. Jednostką odpowiedzialną za opracowanie raportu z przeglądu doraźnego będzie Referat Inwestycji i Zamówień Publicznych Urzędu Gminy Gródek nad Dunajcem przy współpracy z pozostałymi jednostkami organizacyjnymi Gminy.

4) Zasady udostępniania informacji z monitoringu

Dane zawarte w raportach okresowych z monitoringu będą udostępniane publicznie poprzez stronę internetową Urzędu Gminy.

Proces monitorowania obejmuje:

- zdefiniowanie wskaźników dla poszczególnych celów operacyjnych Strategii,
- określenie procedury monitorowania,
- wyznaczenie referatów i stanowisk odpowiedzialnych za pozyskiwanie, przetwarzanie i udostępnianie poszczególnych wskaźników,
- koordynowanie przez Referat Promocji, Informacji i Strategii Urzędu Gminy Gródek nad Dunajcem procesu monitorowania i administrowania bazą danych.

Ewaluacja Strategii

Ewaluację definiuje się jako badanie społeczno-ekonomiczne, realizowane w celu oceny jakości i efektów wdrażanej Strategii. Ocena taka dokonywana jest w oparciu o wytyczne Komisji Europejskiej, obejmujące następujące kryteria:

- trafność (ang. *relevance*) - czy cele Strategii odpowiadają potrzebom beneficjentów (różnych grup mieszkańców, przedsiębiorców, turystów)?
- efektywność (ang. *efficiency*) - czy działania w ramach realizacji projektu są racjonalne z ekonomicznego punktu widzenia? Czy ponoszone koszty są proporcjonalne do osiągniętych efektów
- skuteczność (ang. *effectiveness*) - czy wdrażanie działań w ramach Strategii przyczynia się do realizacji założonych celów strategicznych
- użyteczność (ang. *utility*) - czy realizacja Strategii przyczynia się do lepszego zaspokojenia potrzeb beneficjentów i rozwiązywania zidentyfikowanych problemów? Czy beneficjenci faktycznie korzystają z efektów działań? Czy pojawiają się niepożądane, negatywne efekty uboczne realizowanych działań
- trwałość (ang. *sustainability*) - czy pozytywne skutki realizacji strategii mają charakter stały? Czy efekty działań będą trwałe?

Ewaluacja będzie polegała na analizie informacji uzyskanych z systemu monitoringu i badań opinii mieszkańców. Kryteriami oceny realizacji Strategii będą:

- osiągnięty poziom wskaźników celów operacyjnych wpływających na realizację celów strategicznych,
- poziom rozwiązywania problemów zidentyfikowanych w Strategii.

W ewaluacji wykorzystane zostaną dane pochodzące z podsystemu monitorowania, uwzględniające wskaźniki odnoszące się do celów operacyjnych.

Badanie ewaluacyjne

Badanie ewaluacyjne będzie prowadzone co 3 lata. Referat Inwestycji i Zamówień Publicznych Urzędu Gminy Gródek nad Dunajcem, który odpowiada za jego przeprowadzenie, określi szczegółowy zakres i metodę badania ewaluacyjnego. Badanie ewaluacyjne będzie realizowane na podstawie danych dostarczonych z podsystemu monitoringu.

Raporty z ewaluacji strategii

Na podstawie badań ewaluacyjnych, sporządzany będzie raport z ewaluacji Strategii. Okresowe raporty z ewaluacji będą opisywały stan realizacji Strategii w układzie narastającym. Raporty z ewaluacji będą udostępniane publicznie na stronie internetowej Urzędu Gminy.

Współpraca z partnerami przy realizacji Strategii

Kluczowa dla sukcesu we wdrożeniu zapisów Strategii jest efektywna komunikacja samorządu z partnerami społeczno- gospodarczymi. Poniżej opisano cele, zasady współpracy i propozycje form współpracy. Zadaniem miasta w zakresie współpracy z partnerami jest:

- 1) Prowadzenie internetowej bazy danych o partnerach społeczno-gospodarczych.
- 2) Wsparcie merytoryczne i prowadzenie działalności doradczej.
- 3) Utrzymywanie kontaktu z partnerami społeczno-gospodarczymi.
- 4) Przygotowywanie materiałów do komunikacji z otoczeniem za pośrednictwem mediów.
- 5) Inicjowanie wspólnych przedsięwzięć pomiędzy sektorem publicznym, prywatnymi organizacjami pozarządowymi.
- 6) Zapewnianie warunków technicznych i lokalowych do spotkań i konsultacji.
- 7) Przygotowywanie harmonogramów w zakresie komunikacji i wspólnych działań.
- 8) Realizacja działań zgodnie z harmonogramem.
- 9) Opracowywanie wyników spotkań i konsultacji.
- 10) Organizowanie otwartych konkursów dla organizacji pozarządowych na realizację zadań zgodnie z Ustawą o działalności pożytku publicznego i o wolontariacie, związanych z realizacją Strategii Rozwoju Gminy.

Cele współpracy z partnerami społeczno-gospodarczymi:

- 1) Zwiększenie udziału społeczności gminy w działaniach na rzecz realizacji celów Strategii, w szczególności poprawy warunków życia mieszkańców.
- 2) Zwiększenie poczucia tożsamości mieszkańców z gminą.

3) Zwiększenie poziomu zaufania mieszkańców do działań podejmowanych przez władze gminy. Współpraca z partnerami społeczno-gospodarczymi odbywać się będzie zgodnie z poniżej wymienionymi zasadami:

- pomocniczości,
- suwerenności stron,
- uczciwej konkurencji,
- efektywności,
- jawności,
- partnerstwa,
- respektowania odmiennych opinii na wspólne sprawy,
- prawa do krytyki.

Rozdział 13

RAMY FINANSOWE REALIZACJI I ŹRÓDEŁ FINANSOWANIA STRATEGII ROZWOJU GMINY GRÓDEK NAD DUNAJCEM NA LATA 2022-2030

Tabela 36 Ramy finansowe realizacji i źródeł finansowania SRG Gródek nad Dunajcem na lata 2022-2030

LP	FUNDUSZE CELE/PRIORYTETY	OBSZARY TEMATYCZNE				
		Gospodarczy	Oświata, kapitał ludzki i społeczny	Gospodarka przestrzenna, środowiskowo i infrastruktura techniczna	Przemysły kreatywne: - podobszar a) przemysły kultury - podobszar b) przemysły czasu wolnego	Partnerstwo i współpraca
I	KRAJOWY PLAN ODBUDOWY NA LATA 2021-2027					
	1. POWER UP – Rozwój czystych technologii i odnawialnych źródeł energii OZE	-	-	+	-	-
	2. RENOVATE – Poprawa efektywności energetycznej budynków	-	-	+	-	-
	3. CONNECT – Rozwój usług szerokopasmowych	-	-	-	-	-
	4. SCALE UP – Zwiększeniu zdolności przetwarzania danych przemysłowych w chmurze oraz rozwoju nowoczesnych procesów	+	-	-	-	-

	5. RECHARGE and REFUEL – Rozwój zrównoważonego transport oraz budowa stacji ładowania i tankowania paliwa	+	-	+	-	-
	6. RESKILL and UPSKILL – Rozwój umiejętności cyfrowych i szkolenia zawodowego	-	+	-	-	-
	7. MODERNISE – Cyfryzacja administracji publicznej i usług publicznych	-	+	-	-	-
	8. Odporność i konkurencyjność gospodarki	+	-	-	-	-
II	FUNDUSZE EUROPEJSKIE DLA MAŁOPOLSKI NA LATA 2021-2027					
	1. Inteligentny i konkurencyjny region	+	-	-	-	-
	2. Energetyka i środowisko	-	-	+	-	-
	3. Mobilna Małopolska	-	+	+	+	-
	4. Małopolska infrastruktura społeczna	-	+	+	+	+
	5. Społeczna Małopolska	-	+	-	+	+
	6. Małopolska bliżej mieszkańców	-	+	+	+	+
III	FUNDUSZE EUROPEJSKIE DLA ROZWOJU SPOŁECZNEGO NA LATA 2021-2027					
	1. Oś I Lepsze polityki dla rozwoju społecznego	-	+	-	+	+
	2. Oś II Rozwój opieki nad najmłodszymi dziećmi	-	+	-	-	+
	3. Oś III Równe szanse dla wszystkich	-	+	-	-	+
	4. Oś IV Zdrowie	-	-	+	-	-
	5. Oś V Szkolnictwo wyższe i nauka	-	-	-	-	-
	6. Oś VI Innowacje społeczne	+	+	-	+	+
	7. Oś VII Pomoc techniczna	-	-	-	-	-

IV	PROGRAM FUNDUSZE EUROPEJSKIE NA INFRASTRUKTURĘ, KLIMAT, ŚRODOWISKO 2021-2027 (FENIKS)					
	1. Efektywność energetyczna i zmniejszenie emisji gazów cieplarnianych rozwój ciepła systemowego, OZE, inteligentne sieci energetyczne, systemy magazynowania energii, inteligentna infrastruktura gazowa	-	-	+	-	-
	2. adaptacja do zmian klimatu, gospodarka wodno-ściekowa, gospodarka odpadami, ochrona przyrody, edukacja ekologiczna	-	-	+	-	-
	3. Transport miejski kolejowy, drogowy, morski, wodny śródlądowy, lotniczy	-	-	-	-	-
	4. Infrastruktura ochrony zdrowia, kultury i dziedzictwa kulturowego	-	+	+	+	+
V	FUNDUSZE DLA NOWOCZESNEJ GOSPODARKI 2021-2027					
	1. Wsparcie dla przedsiębiorców	+	-	-	-	-
	2. Środowisko sprzyjające innowacjom	+	-	-	-	-
	3. Pomoc techniczna	-	-	-	-	-
VI	FUNDUSZE EUROPEJSKIE NA ROZWÓJ CYFROWY 2021-2027					
	1. Priorytet I – Zwiększenie dostępu do ultra-szybkiego Internetu szerokopasmowego	-	-	+	-	-
	2. Priorytet II – Zaawansowane usługi cyfrowe	-	-	+	-	-
	3. Priorytet III – Pomoc techniczna	-	-	-	-	-
VII	FUNDUSZE NORWESKIE I EOG 2022-2028					

	1. Edukacja	-	+	-	-	+
	2. Badania podstawowe	+	-	-	-	-
	3. Badania stosowane	+	-	-	-	-
	4. Kultura	-	-	-	+	+
	5. Rozwój przedsiębiorczości i innowacje	+	-	-	-	-
	6. Rozwój lokalny	-	+	+	+	+
	7. Sprawy wewnętrzne	-	-	-	-	+
	8. Środowisko	-	-	-	-	-
	9. Zdrowie	-	+	+	-	-
	10. Sprawiedliwość	-	-	+	-	-
	11. Dialog społeczny – godna praca	-	+	-	-	+
	12. Aktywni obywatele – fundusz krajowy	-	-	-	+	+
	13. Konkurs sektorowy	-	-	-	-	-
VIII	NARODOWY FUNDUSZ OCHRONY ŚRODOWISKA I GOSPODARKI WODNEJ NA LATA 2021-2027					
	1. Transformacja energetyczna gospodarki	-	-	+	-	-
	2. Poprawa jakości powietrza	-	-	+	-	-
	3. Adaptacja do zmian klimatu	-	-	+	-	-
	4. Przejście na gospodarkę o obiegu zamkniętym, w tym gospodarowanie opadami	-	-	+	-	-
	5. Działanie na rzecz ochrony przyrody	-	-	+	-	-
	6. Poprawa gospodarki wodno-ściekowej	-	-	+	-	-
IX	PROGRAMY OPERACYJNE MINISTRA KULTURY, DZIEDZICTWA NARODOWEGO I SPORTU NA LATA 2021-2030					

Strategia Rozwoju Gminy Gródek nad Dunajcem na lata 2022-2030

	1. Edukacja artystyczna	-	-	-	+	+
	2. Edukacja kulturalna	-	-	-	+	+
	3. Infrastruktura domów kultury	-	-	-	+	+
	4. Infrastruktura kultury	-	-	-	+	+
	5. Literatura	-	-	-	+	+
	6. Muzyka	-	-	-	+	+
	7. Partnerstwo dla książki	-	-	-	+	+
	8. Promocja czytelnictwa	-	-	-	+	+
	9. Taniec	-	-	-	+	+
	10. Teatr	-	-	-	+	+
	11. Wydarzenia artystyczne dla dzieci i młodzieży	-	-	-	+	+
X	PROGRAM FUNDUSZ INICJATYW OBYWATELSKICH /NOWEFIO/					
	1. Priorytet I – Mikro Inicjatyw	-	-	-	+	+
	2. Priorytet II – Organizacje obywatelskie na rzecz dobra wspólnego	-	-	-	+	+
	3. Priorytet III – Organizacje obywatelskie w życiu publicznym	-	-	-	+	+
	4. Priorytet IV – Wzmocnienie kompetencji organizacji obywatelskich	-	-	-	+	+
	5. Priorytet V – Pomoc techniczna	-	-	-	-	-

Źródło: Opracowanie własne.

Z przeprowadzonego pozycjonowania wynika, iż zadania inwestycyjne i społeczne wpisane w 5 obszarów tematycznych „Strategii Rozwoju Gminy Gródek nad Dunajcem na lata 2022-2030”, mogą być finansowane z 10 programów w ramach, których spozycjonowano 101 celów/priorytetów, i tak:

1. Obszar tematyczny: Gospodarczy – 5 programów w ramach, których spozycjonowano 10 celów/priorytetów.
2. Obszar tematyczny Oświata, kapitał ludzki i społeczny - 5 programów w ramach, których spozycjonowano 15 celów/priorytetów.
3. Obszar tematyczny: Gospodarka przestrzenna, środowiskowa, infrastruktura techniczna - 7 programów w ramach, których spozycjonowano 22 celów/priorytetów.
4. Obszar tematyczny: Przemysły kreatywne: - podobszar a) przemysły kultury - podobszar b) przemysły czasu wolnego - 6 programów w ramach, których spozycjonowano 25 celów/priorytetów.
5. Obszar tematyczny: Partnerstwo i współpraca - 6 programów w ramach, których spozycjonowano 29 celów/priorytetów.

Tabela 37 Możliwości zewnętrznego finansowania przedsięwzięć inwestycyjnych i społecznych wpisanych w poszczególne obszary tematyczne Strategii

MOŻLIWOŚCI ZEWNĘTRZNEGO FINANSOWANIA PRZEDSIĘWZIĘĆ INWESTYCYJNYCH I SPOŁECZNYCH WPISANYCH W POSZCZEGÓLNE OBSZARY TEMATYCZNE STRATEGII	
OBSZAR	FUNDUSZE PRIORYTETY/CELE
Obszar Gospodarczy	KRAJOWY PLAN ODBUDOWY NA LATA 2021-2027
	SCALE UP – Zwiększeniu zdolności przetwarzania danych przemysłowych w chmurze oraz rozwoju nowoczesnych procesów
	RECHARGE and REFUEL – Rozwój zrównoważonego transport oraz budowa stacji ładowania i tankowania paliwa
	Odporność i konkurencyjność gospodarki
	FUNDUSZE EUROPEJSKIE DLA MAŁOPOLSKI NA LATA 2021-2027
	Inteligentny i konkurencyjny region
	FUNDUSZE EUROPEJSKIE DLA ROZWOJU SPOŁECZNEGO NA LATA 2021-2027
	Oś VI Innowacje społeczne
	FUNDUSZE DLA NOWOCZESNEJ GOSPODARKI 2021-2027
	Wsparcie dla przedsiębiorców
Środowisko sprzyjające innowacjom	

	FUNDUSZE NORWESKIE I EOG 2022-2028
	Badania podstawowe
	Badania stosowane
	Rozwój przedsiębiorczości i innowacje
Obszar Oświata, Kapitał ludzki i społeczny	KRAJOWY PLAN ODBUDOWY NA LATA 2021-2027
	RESKILL and UPSKILL – Rozwój umiejętności cyfrowych i szkolenia zawodowego
	MODERNISE – Cyfryzacja administracji publicznej i usług publicznych
	FUNDUSZE EUROPEJSKIE DLA MAŁOPOLSKI NA LATA 2021-2027
	Mobilna Małopolska
	Małopolska infrastruktura społeczna
	Spółeczna Małopolska
	Małopolska bliżej mieszkańców
	FUNDUSZE EUROPEJSKIE DLA ROZWOJU SPOŁECZNEGO 2021-2027
	Oś I Lepsze polityki dla rozwoju społecznego
	Oś II Rozwój opieki nad najmłodszymi dziećmi
	Oś III Równe szanse dla wszystkich
	Oś VI Innowacje społeczne
	PROGRAM FUNDUSZE EUROPEJSKIE NA INFRASTRUKTURĘ, KLIMAT, ŚRODOWISKO 2021-2027 (FENIKS)
	Infrastruktura ochrony zdrowia, kultury i dziedzictwa kulturowego
	FUNDUSZE NORWESKIE I EOG 2022-2028
	Edukacja
	Rozwój lokalny
	Zdrowie
	Dialog społeczny – godna praca
Obszar gospodarka przestrzenna, środowisko, infrastruktura techniczna	KRAJOWY PLAN ODBUDOWY NA LATA 2021-2027
	POWER UP – Rozwój czystych technologii i odnawialnych źródeł energii OZE
	RENOVATE – Poprawa efektywności energetycznej budynków
	RECHARGE and REFUEL – Rozwój zrównoważonego transportu oraz budowa stacji ładowania i tankowania paliwa
	FUNDUSZE EUROPEJSKIE DLA MAŁOPOLSKI NA LATA 2021-2027
	Energetyka i środowisko
	Mobilna Małopolska
	Małopolska infrastruktura społeczna
	Małopolska bliżej mieszkańców

	FUNDUSZE EUROPEJSKIE DLA ROZWOJU SPOŁECZNEGO NA LATA 2021-2027
	Oś IV Zdrowie
	PROGRAM FUNDUSZE EUROPEJSKIE NA INFRASTRUKTURĘ, KLIMAT, ŚRODOWISKO 2021-2027 (FENIKS)
	Efektywność energetyczna i zmniejszenie emisji gazów cieplarnianych rozwój ciepła systemowego, OZE, inteligentne sieci energetyczne, systemy magazynowania energii, inteligentna infrastruktura gazowa
	Adaptacja do zmian klimatu, gospodarka wodno-ściekowa, gospodarka odpadami, ochrona przyrody, edukacja ekologiczna
	Infrastruktura ochrony zdrowia, kultury i dziedzictwa kulturowego
	FUNDUSZE EUROPEJSKIE NA ROZWÓJ CYFROWY 2021-2027
	Priorytet I – Zwiększenie dostępu do ultra-szybkiego Internetu szerokopasmowego
	Priorytet II – Zaawansowane usługi cyfrowe
	FUNDUSZE NORWESKIE I EOG 2022-2028
	Rozwój lokalny
	Zdrowie
	Sprawiedliwość
	NARODOWY FUNDUSZ OCHRONY ŚRODOWISKA I GOSPODARKI WODNEJ NA LATA 2021-2027
	Transformacja energetyczna gospodarki
	Poprawa jakości powietrza
	Adaptacja do zmian klimatu
	Przejście na gospodarkę o obiegu zamkniętym, w tym gospodarowanie odpadami
	Działanie na rzecz ochrony przyrody
	Poprawa gospodarki wodno-ściekowej
Obszar Przemysły kreatywne: - podobszar a) przemysły kultury - podobszar b) przemysły czasu wolnego	FUNDUSZE EUROPEJSKIE DLA MAŁOPOLSKI NA LATA 2021-2027
	Mobilna Małopolska
	Małopolska infrastruktura społeczna
	Społeczna Małopolska
	Małopolska bliżej mieszkańców
	FUNDUSZE EUROPEJSKIE DLA ROZWOJU SPOŁECZNEGO NA LATA 2021-2027
	Oś I Lepsze polityki dla rozwoju społecznego
	Oś VI Innowacje społeczne
	PROGRAM FUNDUSZE EUROPEJSKIE NA INFRASTRUKTURĘ, KLIMAT, ŚRODOWISKO 2021-2027 (FENIKS)

	Infrastruktura ochrony zdrowia, kultury i dziedzictwa kulturowego
	FUNDUSZE NORWESKIE I EOG 2022-2028
	Kultura
	Rozwój lokalny
	Aktywni obywatele – fundusz krajowy
	PROGRAMY OPERACYJNE MINISTRA KULTURY, DZIEDZICTWA NARODOWEGO I SPORTU NA LATA 2021-2030
	Edukacja artystyczna
	Edukacja kulturalna
	Infrastruktura domów kultury
	Infrastruktura kultury
	Literatura
	Muzyka
	Partnerstwo dla książki
	Promocja czytelnictwa
	Taniec
	Teatr
	Wydarzenia artystyczne dla dzieci i młodzieży
	PROGRAM FUNDUSZ INICJATYW OBYWATELSKICH /NOWEFIO/
	Priorytet I – Mikro Inicjatyw
	Priorytet II – Organizacje obywatelskie na rzecz dobra wspólnego
	Priorytet III – Organizacje obywatelskie w życiu publicznym
	Priorytet IV – Wzmocnienie kompetencji organizacji obywatelskich
	FUNDUSZE EUROPEJSKIE DLA MAŁOPOLSKI NA LATA 2021-2027
	Małopolska infrastruktura społeczna
	Spółeczna Małopolska
	Małopolska bliżej mieszkańców
	FUNDUSZE EUROPEJSKIE DLA ROZWOJU SPOŁECZNEGO NA LATA 2021-2027
	Oś I Lepsze polityki dla rozwoju społecznego
	Oś II Rozwój opieki nad najmłodszymi dziećmi
	Oś III Równe szanse dla wszystkich
	Oś VI Innowacje społeczne
	PROGRAM FUNDUSZE EUROPEJSKIE NA INFRASTRUKTURĘ, KLIMAT, ŚRODOWISKO 2021-2027 (FENIKS)
	Infrastruktura ochrony zdrowia, kultury i dziedzictwa kulturowego
	FUNDUSZE NORWESKIE I EOG 2022-2028
	Edukacja
Obszar Partnerstwo i współpraca	

	Kultura
	Rozwój lokalny
	Sprawy wewnętrzne
	Dialog społeczny – godna praca
	Aktywni obywatele – fundusz krajowy
	PROGRAMY OPERACYJNE MINISTRA KULTURY, DZIEDZICTWA NARODOWEGO I SPORTU NA LATA 2021-2030
	Edukacja artystyczna
	Edukacja kulturalna
	Infrastruktura domów kultury
	Infrastruktura kultury
	Literatura
	Muzyka
	Partnerstwo dla książki
	Promocja czytelnictwa
	Taniec
	Teatr
	Wydarzenia artystyczne dla dzieci i młodzieży
	PROGRAM FUNDUSZ INICJATYW OBYWATELSKICH /NOWEFIO/
	Priorytet I – Mikro Inicjatyw
	Priorytet II – Organizacje obywatelskie na rzecz dobra wspólnego
	Priorytet III – Organizacje obywatelskie w życiu publicznym
	Priorytet IV – Wzmocnienie kompetencji organizacji obywatelskich

Źródło: Opracowanie własne.

Bibliografia

1. Rozporządzenie ogólne, tj. Rozporządzenie 1303/2013 Parlamentu Europejskiego i Rady (UE) z dnia 17 grudnia 2013 r. ustanawiające wspólne przepisy dotyczące Europejskiego Funduszu Rozwoju Regionalnego, Europejskiego Funduszu Społecznego, Funduszu Spójności, Europejskiego Funduszu Rolnego na Rzecz Rozwoju Obszarów Wiejskich oraz Europejskiego Funduszu Morskiego i Rybackiego, oraz ustanawiające przepisy ogólne dotyczące Europejskiego Funduszu Rozwoju Regionalnego, Europejskiego Funduszu Społecznego, Funduszu Spójności i Europejskiego Funduszu Morskiego i Rybackiego oraz uchylające Rozporządzenie Rady (WE) nr 1083/2006 [Rozporządzenie 1303/2013];
2. Rozporządzenie Delegowane Komisji (UE) nr 480/2014 z dnia 3 marca 2014 r. uzupełniające rozporządzenie Parlamentu Europejskiego i Rady (UE) nr 1303/2013 ustanawiające wspólne przepisy dotyczące Europejskiego Funduszu Rozwoju Regionalnego, Europejskiego Funduszu Społecznego, Funduszu Spójności, Europejskiego Funduszu Rolnego na Rzecz Rozwoju Obszarów Wiejskich oraz Europejskiego Funduszu Morskiego i Rybackiego oraz ustanawiające przepisy ogólne dotyczące Europejskiego Funduszu Rozwoju Regionalnego, Europejskiego Funduszu Społecznego, Funduszu Spójności i Europejskiego Funduszu Morskiego i Rybackiego [Rozporządzenie 480/2014];
3. Rozporządzenie Wykonawcze Komisji (UE) 2015/ 207 z dnia 20 stycznia 2015 r. ustanawiające szczegółowe zasady wykonania rozporządzenia Parlamentu Europejskiego i Rady (UE) nr 1303/2013 w odniesieniu do wzoru sprawozdania z postępów, formatu dokumentu służącego przekazywaniu informacji na temat dużych projektów, wzorów wspólnego planu działania, sprawozdań z wdrażania w ramach celu „Inwestycje na rzecz wzrostu i zatrudnienia”, deklaracji zarządczej, strategii audytu, opinii audytowej i rocznego sprawozdania z kontroli oraz metodyki przeprowadzania analizy kosztów i korzyści, a także zgodnie z Rozporządzeniem Parlamentu Europejskiego i Rady (UE) nr 1299/2013 w odniesieniu do wzoru sprawozdań z wdrażania w ramach celu „Europejska współpraca terytorialna” [Rozporządzenie 207/2015];
4. Załącznik II do Rozporządzenia 207/2015 (jw.) Format dokumentu służącego przekazywaniu informacji na temat dużego projektu [Załącznik II do Rozporządzenia 207/2015];
5. Załącznik III do Rozporządzenia 207/2015 (jw.) Metodyka przeprowadzania analizy kosztów i korzyści [Załącznik III do Rozporządzenia 207/2015];

6. Rozporządzenie Parlamentu Europejskiego i Rady 1370/2007 z dnia 23 października 2007 r. dotyczące usług publicznych w zakresie kolejowego i drogowego transportu pasażerskiego oraz uchylające Rozporządzenia Rady (EWG) nr 1191/69 i (EWG) nr 1107/70 [*Rozporządzenie 1370/2007*];
7. Ustawa z dnia 15.07.2020r. o zmianie ustawy o zasadach prowadzenia polityki rozwoju oraz niektórych innych ustaw;
8. Obwieszczenie Marszałka Sejmu Rzeczypospolitej Polskiej z dnia 26 marca 2020 r. w sprawie ogłoszenia jednolitego tekstu ustawy o rewitalizacji (Dz. U. 2020 poz. 802);
9. Załącznik do Obwieszczenia – Ustawa z dnia 9 października 2015r. o rewitalizacji (Dz. U. 2020 poz. 802) ;
10. Ustawa z dnia 16 października 2020r. o szczególnych rozwiązaniach związanych z zapobieganiem, przeciwdziałaniem i zwalczaniem COVID-19, innych chorób zakaźnych oraz wywołanych nimi sytuacji kryzysowych (Dz. U. z 2020 r. poz. 1842);
11. Ustawa z dnia 3 października 2008 r. o udostępnianiu informacji o środowisku i jego ochronie, udziale społeczeństwa w ochronie środowiska oraz ocenach oddziaływania na środowisko w tym prognozy oddziaływania na środowisko jako element warunkowy, uzależniony od stwierdzenia przez właściwe organy o konieczności jej sporządzenia. ;
12. Ustawa o finansach publicznych z dnia 27 sierpnia 2009 r., (t. j. Dz.U. 2009 poz. 1240 z późn. zm.),
13. Ustawa o rachunkowości z dnia 29 września 1994 r., (t. j. Dz.U. 2013, poz. 330);
14. Ustawa prawo zamówień publicznych z dnia 29 stycznia 2004 r. (t. j. Dz.U. 2004 poz. 177),
15. Ustawa o zasadach realizacji programów w zakresie polityki spójności finansowanych w perspektywie finansowej 2014–2020 z dnia 11 lipca 2014 r., (Dz.U. 2014 poz. 1146, z p. zm. [*Ustawa Wdrożeniowa*]),
16. Ustawa o podatku dochodowym od osób prawnych z dnia 15 lutego 1992 r., (t. j. Dz.U. z 2014 r. poz. 851 z późn. zm.),
17. Zaktualizowane warianty rozwoju gospodarczego Polski, o których mowa w podrozdziale 7.4 – Założenia do analizy finansowej – Wytycznych w zakresie zagadnień związanych z przygotowaniem projektów inwestycyjnych (...), jw.;
18. Lis Stanisław, *Strategia – Rewitalizacja – Pieniądze dla samorządów terytorialnych 2030. Inżynieria finansowa dla inwestycji komercyjnych*, Tarnów, 2015.;

19. Billert A., 2012, Miasta w postindustrialnej Europie, [w:] Miasto w działaniu. Zrównoważony rozwój z perspektywy oddolnej, P. Filar, P. Kubicki (red.). Instytut Obywatelski, Warszawa.;
20. Jadach-Sepiolo A., 2016, Zakres przestrzenny lokalnych systemów osadniczych jako czynnik kształtujący metodykę diagnozy społeczno-ekonomicznej w programach rewitalizacji. Kon-serwatorium Wiedzy o Mieście;
21. Kłosowski S.R., Adamski J., 1999, Strategie rozwoju gospodarczego miast i gmin, D.C. Wagner (red.). Międzykomunalna Spółka Akcyjna MUNICIPIUM SA LGPP, Warszawa.;
22. Ratajski L., 1989, Metodyka kartografii społeczno-ekonomicznej. PPWK, Warszawa–Wrocław;
23. Krajowy Plan Odbudowy i Zwiększania Odporności 2021-2027;
24. Fundusze Europejskie na Infrastrukturę, Klimat, Środowisko 2021-2027 (FENIKS);
25. Fundusze Europejskie dla Polski Wschodniej 2021-2027 (Program Polska Wschodnia+);
26. Fundusze Europejskie dla Nowoczesnej Gospodarki 2021-2027;
27. Strategia Rozwoju Województwa - Małopolska 2030;
28. Fundusze Europejskie dla Polski Cyfrowej 2021-2027;
29. Fundusze Europejskie na Rozwój Cyfrowy 2021-2027;
30. Fundusze Europejskie dla Małopolski na lata 2021-2027;
31. Fundusze Norweskie i EOG 2022-2028;
32. Fundusze Europejskie dla Rozwoju Społecznego na lata 2021-2027;
33. Program Fundusz Inicjatyw Obywatelskich (NOWEFIO);
34. Narodowy Fundusz Ochrony Środowiska i Gospodarki Wodnej na lata 2021- 2027;
35. Programy Operacyjne Ministra Kultury, Dziedzictwa Narodowego i Sportu na lata 2021-2030;
36. Umowa Partnerstwa (UP) na lata 2021-2027;
37. Strategia Rozwoju Gminy. Poradnik Praktyczny;
38. Ustawa z dnia 8 marca 1990 r. o samorządzie gminnym (Dz. U. z 2020 r. poz. 713, 1378, z 2021 r. poz. 1038.);
39. Ustawa z dnia 6 grudnia 2006 r. o zasadach prowadzenia polityki rozwoju (Dz. U. z 2021 r. poz. 1057.);
40. Ustawa z dnia 3 października 2008 r. o udostępnianiu informacji o środowisku i jego ochronie, udziale społeczeństwa w ochronie środowiska oraz o ocenach oddziaływania na środowisko (Dz. U. z 2021 r. poz. 247, 784, 922, 1211.).

Spis tabel

Tabela 1 Harmonogram prac	6
Tabela 2 Liczba mieszkańców wg grup wiekowych i płci na 30 czerwca 2020r.	17
Tabela 3 Ludność w gminie Gródek nad Dunajcem w latach 2017, 2018, 2019, 2020.....	17
Tabela 4 Przyrost naturalny w gminie Gródek nad Dunajcem na lata 2017-2020.....	17
Tabela 5 Migracje na pobyt stały w latach 2017-2020	17
Tabela 6 Podmioty gospodarki narodowej wpisane do rejestru REGON w latach 2017-2020	21
Tabela 7 Liczba osób bezrobotnych, liczba długotrwale bezrobotnych z prawem do zasiłku w 2020r.....	22
Tabela 8 Liczba osób bezrobotnych, z prawem do zasiłku lub długotrwale bezrobotnych na tle powiatu województwa i kraju - na rok 2020	22
Tabela 9 Podsumowanie gminne za I kwartał 2021 z PUP dla powiatu Nowosądeckiego	23
Tabela 10 Wykaz pomników przyrody na terenie gminy Gródek nad Dunajcem	29
Tabela 11 Mieszkania wyposażone w instalacje techniczno-sanitarne w latach 2017-2020 w gminie Gródek nad Dunajcem.....	31
Tabela 12 Dochody przyjęte Uchwałami Budżetowymi Rady Gminy Gródek nad Dunajcem z 3 lat tj. przyjęte 30 grudnia 2019r (budżet na rok 2020)., przyjęte 28 grudnia 2018(budżet na rok 2019), przyjęte 29 grudnia 2017 (budżet na rok 2018).....	49
Tabela 13 Wydatki przyjęte Uchwałami Budżetowymi Rady Gminy Gródek nad Dunajcem z 3 lat tj. przyjęte 30 grudnia 2019r (budżet na rok 2020)., przyjęte 28 grudnia 2018(budżet na rok 2019), przyjęte 29 grudnia 2017 (budżet na rok 2018).....	50
Tabela 14 Deficyt budżetu gminy ustalony przyjętymi Uchwałami Budżetowymi Rady Gminy Gródek nad Dunajcem z 3 lat tj. przyjęte 30 grudnia 2019r (budżet na rok 2020)., przyjęte 28 grudnia 2018(budżet na rok 2019), przyjęte 29 grudnia 2017 (budżet na rok 2018).....	51
Tabela 15 Plan przychodów gminy ustalony przyjętymi Uchwałami Budżetowymi Rady Gminy Gródek nad Dunajcem z 3 lat tj. przyjęte 30 grudnia 2019r (budżet na rok 2020)., przyjęte 28 grudnia 2018(budżet na rok 2019), przyjęte 29 grudnia 2017 (budżet na rok 2018)	52
Tabela 16 Plan rozchodów gminy ustalony przyjętymi Uchwałami Budżetowymi Rady Gminy Gródek nad Dunajcem z 3 lat tj. przyjęte 30 grudnia 2019r (budżet na rok 2020)., przyjęte 28 grudnia 2018(budżet na rok 2019), przyjęte 29 grudnia 2017 (budżet na rok 2018).....	52

Tabela 17 Zamiany w dochodach, wydatkach, przychodach oraz rozchodach w Budżecie Gminy w ciągu okresów sprawozdawczych za lata 2020,2019,2018.....	53
Tabela 18 Zamiany w dochodach w Budżecie Gminy w ciągu okresów sprawozdawczych za lata 2020,2019,2018.....	54
Tabela 19 Zamiany w wydatkach w Budżecie Gminy w ciągu okresów sprawozdawczych za lata 2020,2019,2018.....	55
Tabela 20 Zamiany w deficycie Budżetu Gminy w ciągu okresów sprawozdawczych za lata 2020, 2019, 2018.....	56
Tabela 21 Zamiany w przychodach w Budżecie Gminy w ciągu okresów sprawozdawczych za lata 2020,2019,2018.....	57
Tabela 22 Zamiany w rozchodach w Budżecie Gminy w ciągu okresów sprawozdawczych za lata 2020, 2019, 2018.....	57
Tabela 23 Pytanie nr 9 Proszę podać, które według Pan/Pana oceny problemy mające charakter ponadlokalnych winny być rozwiązane na terenie Powiatu nowosądeckiego przy wykorzystaniu środków finansowych UE i EOG w alokacji 2021-2027?.....	76
Tabela 24 OBSZAR PIERWSZY - negatywne zjawiska społeczne, gospodarcze, przestrzenne i środowiskowe.....	90
Tabela 25 Syntetyczny wskaźnik rozwoju	91
Tabela 26 OBSZAR DRUGI - dostępność do podstawowej infrastruktury i usług publicznych.....	93
Tabela 27 Syntetyczny wskaźnik rozwoju	94
Tabela 28 Mocne i słabe strony w strefie społecznej w gminie Gródek nad Dunajcem.....	102
Tabela 29 Mocne i słabe strony w strefie gospodarczej w gminie Gródek nad Dunajcem .	103
Tabela 30 Mocne i słabe strony w strefie przestrzennej i środowiskowej w gminie Gródek nad Dunajcem	104
Tabela 31 Szanse i zagrożenia w strefie społecznej w gminie Gródek nad Dunajcem.....	106
Tabela 32 Szanse i zagrożenia w strefie gospodarczej w gminie Gródek nad Dunajcem	107
Tabela 33 Szanse i zagrożenia w strefie przestrzennej i środowiskowej w gminie Gródek nad Dunajcem	109
Tabela 34 Przedsięwzięcia inwestycyjne w gminie Gródek nad Dunajcem	122
Tabela 35 Przedsięwzięcia społeczne w gminie Gródek nad Dunajcem	131
Tabela 36 Ramy finansowe realizacji i źródeł finansowania SRG Gródek nad Dunajcem na lata 2022-2030.....	181

Tabela 37 Możliwości zewnętrznego finansowania przedsięwzięć inwestycyjnych i społecznych wpisanych w poszczególne obszary tematyczne Strategii	186
--	-----

Spis rysunków

Rysunek 1 Podsumowanie analizy SWOT według ocen ważonych	111
Rysunek 2 Najsilniejsze czynniki w analizie SWOT	112

Spis map

Mapa 1 Krajowe obszary strategicznej interwencji	162
Mapa 2 Delimitacja miejskich obszarów funkcjonalnych w Małopolsce – proponowane optymalne zasięgi MOF.	163
Mapa 3 Społeczne, ekonomiczne i środowiskowe obszary problemowe w Małopolsce	166
Mapa 4 Regionalne i krajowe obszary zmarginalizowane w Małopolsce	167

Wykres 1 Podział ankietowanych ze względu na płeć w gminie Gródek nad Dunajcem.....	59
Wykres 2 Podział ankietowanych ze względu na wiek w gminie Gródek nad Dunajcem	60
Wykres 3 Podział ankietowanych ze względu na wykształcenie w gminie Gródek nad Dunajcem	60
Wykres 4 Podział ankietowanych ze względu na zatrudnienie w gminie Gródek nad Dunajcem	61
Wykres 5 Pytanie nr 1 - Czy według Pani/Pana Gminie Gródek nad Dunajcem potrzebna jest strategia rozwoju mająca na celu ożywić jej rozwój społeczny, przestrzenny i gospodarczy? 62	
Wykres 6 Pytanie nr 2 - Jak ocenia Pani/Pan dotychczasowe wykorzystanie możliwości rozwojowych Gminy Gródek nad Dunajcem?	63
Wykres 7 Pytanie nr 3 - część 1 Ocena komfortu i jakości życia w Gminie Gródek nad Dunajcem.	64
Wykres 8 Pytanie nr 3 - część 2 Ocena komfortu i jakości życia w Gminie Gródek nad Dunajcem.	65
Wykres 9 Pytanie nr 3 - część 2 Ocena komfortu i jakości życia w Gminie Gródek nad Dunajcem.	66

Wykres 10 Pytanie nr 3 - część 4 Ocena komfortu i jakości życia w Gminie Gródek nad Dunajcem.	67
Wykres 11 Pytanie nr 4 - Proszę ocenić stopień ważności problemów sfery społecznej w Gminie Gródek nad Dunajcem, które powinny być rozwiązane w latach 2022-2030.....	68
Wykres 12 Pytanie nr 5 Proszę ocenić stopień ważności sfery przestrzennej w Gminie Gródek nad Dunajcem, które powinny być rozwiązane w latach 2022-2030.....	69
Wykres 13 Pytanie nr 6 - Proszę ocenić stopień ważności problemów sfery gospodarczej w Gminie Gródek nad Dunajcem, które powinny być rozwiązane w latach 2022-2030.....	70
Wykres 14 Pytanie nr 8, cz. 1 - Jaki Wpływ, według Pani/Pana oceny, mogą mieć podane niżej czynniki – atuty Gminy Gródek nad Dunajcem na jego rozwój w latach 2022-2030?	74
Wykres 15 Pytanie nr 8 cz. 2 - Jaki Wpływ, według Pani/Pana oceny, mogą mieć podane niżej czynniki – atuty Gminy Gródek nad Dunajcem na jego rozwój w latach 2022-2030?	75

Gródek nad Dunajcem 2022

