
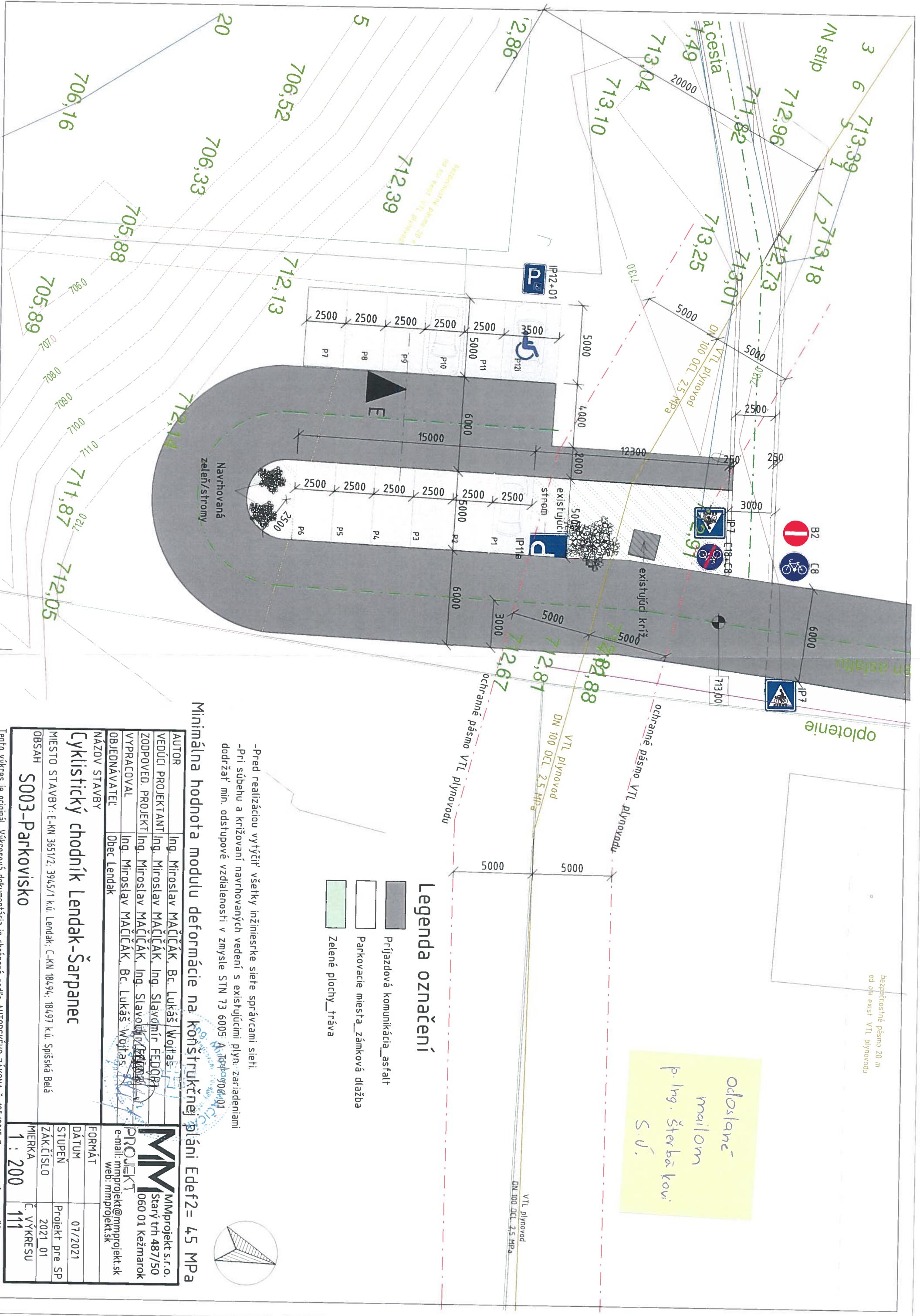


| | | |
|-------------------|--|---|
| AUTOR | Ing. Miroslav MAČIČÁK, Bc. Lukáš Wojtas |  MM PROJECT MMprojekt s.r.o. Starý trh 487/50 060 01 Kežmarok e-mail: mmprojekt@mmprojekt.sk web: mmprojekt.sk |
| VEDÚCI PROJEKTANT | Ing. Miroslav MAČIČÁK, Ing. Slavomír FEDORA | |
| ZODPOVED. PROJEKT | Ing. Miroslav MAČIČÁK, Ing. Slavomír FEDORA | |
| VYPRACOVAL | Ing. Miroslav MAČIČÁK, Bc. Lukáš Wojtas | |
| OBJEDNÁVATEĽ | Obec Lendák | |
| NÁZOV STAVBY | Cyklistický chodník Lendák-Šarpanec | |
| Miesto STAVBY: | E-KN 3651/2, 3945/1 k.ú. Lendák; C-KN 18494, 18497 k.ú. Spišská Belá | |
| OBSAH | TITULKA | FORMÁT DÁTUM STUPEŇ ZÁK.ČÍSLO MIERKA 1 : 1 Č. VÝKRESU 00 |




Tento výkres je originál. Výkresová dokumentácia je chránená podľa AUTORSKÉHO ZÁKONA č. 185/2015 Z. z. v znení neskorších predpisov.



bezpečnostné pásmo 20 m
od obl. exist. VTL plynovodu

odoslane
mailom
p. Ing. Štebáková
S.Ú.

Legenda označení

-  Príjazdová komunikácia _asfalt
-  Parkovacie miesta _zámková dlažba
-  Zelené plochy _tráva

-Pred realizáciou vytyčíte všetky inžinierske siete správcami siete.
-Pri súbahu a križovaní navrhovaných vedení s existujúcimi plynnými zariadeniami dodržať min. odstupové vzdialenosti v zmysle STN 73 6005 A (číslo 908-01)

Minimálna hodnota modulu deformácie na koštruktívnej pláni Edef2= 45 MPa

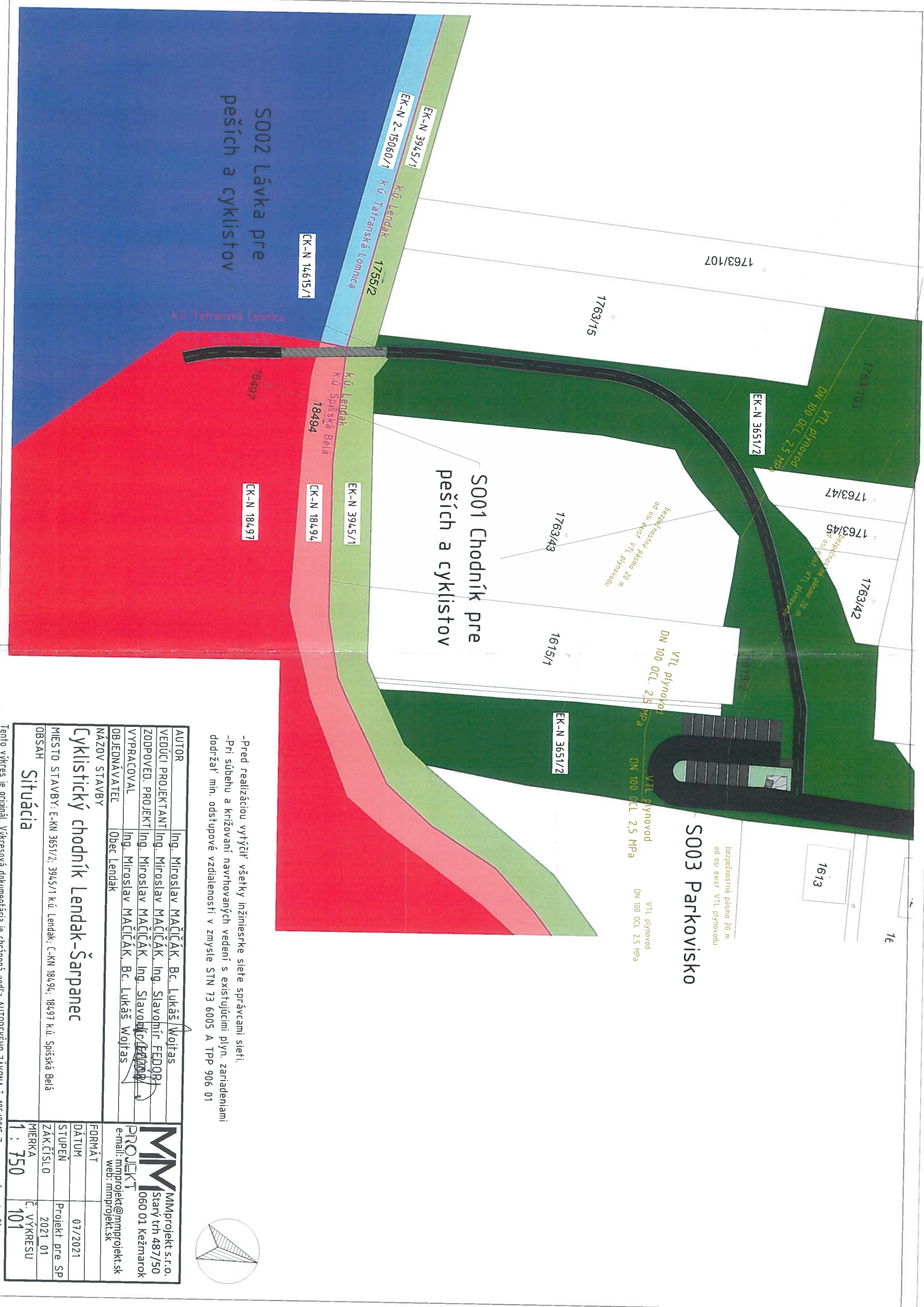
| | |
|--|--|
| AUTOR | Ing. Miroslav MAČIČÁK, Bc. Lukáš Wojtas |
| VEDÚCI PROJEKTANT | Ing. Miroslav MAČIČÁK, Ing. Slavomír FEDORA |
| ZODPOVED. PROJEKT | Ing. Miroslav MAČIČÁK, Ing. Slavomír FEDORA |
| VYPRACOVAL | Ing. Miroslav MAČIČÁK, Bc. Lukáš Wojtas |
| OBJEDNÁVATEĽ | Obec Lendak |
| NÁZOV STAVBY | |
| Cyklistický chodník Lendak-Šarpanec | |
| MIESTO STAVBY | E-KN 3651/2; 3945/1 k.ú. Lendak; C-KN 18494; 18497 k.ú. Spišská Belá |
| OBSAH | S003-Parkovisko |

Tento výkres je originál. Výkresová dokumentácia je chránená podľa AUTORSKEHO ZÁKONA č. 185/2015 Z. z. v znení neskorších predpisov.

MM Mmprojekt s.r.o.
Stary trh 487/50
060 01 Kežmarok

PROJEKT
e-mail: mmprojekt@mmprojekt.sk
web: mmprojekt.sk

| | |
|-----------|----------------|
| FORMÁT | |
| DÁTUM | 07/2021 |
| STUPEŇ | Projekt pre SP |
| ZÁKLÍSLLO | 2021_01 |
| MIERKA | Č. VÝKRESU |
| 1 : 200 | 111 |

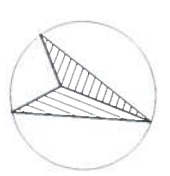


S002 Lávka pre
peších a cyklistov

S001 Chodník pre
peších a cyklistov

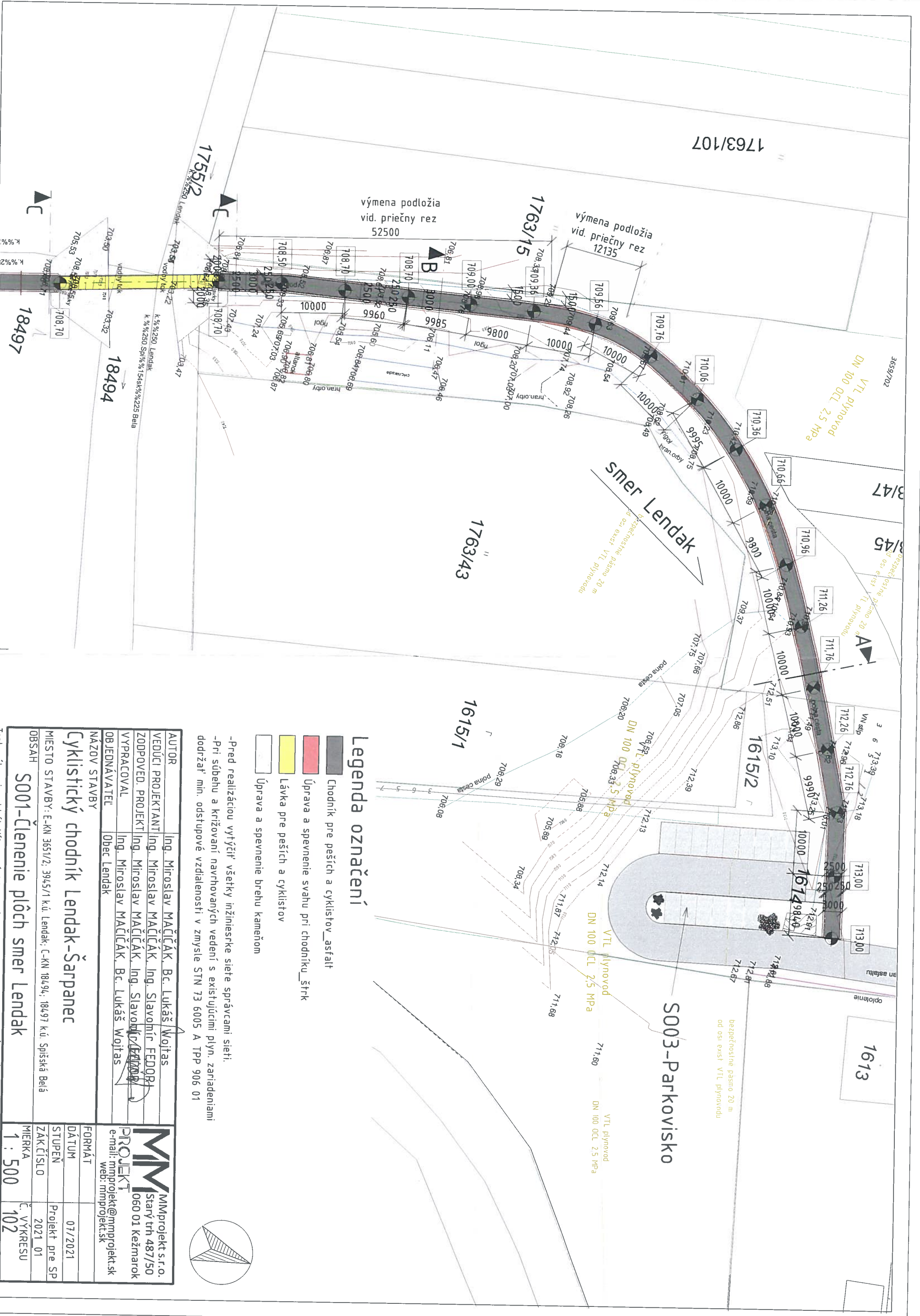
S003 Parkovisko

-Pred realizáciou vytýčiť všetky inžinierske siete správcami sietí.
-Pri súbahu a križovaní navrhovaných vedení s existujúcimi plyn. zariadeniami
dodržať min. odstupové vzdialenosti v zmysle STN 73 6005 A TPP 906 01



| | | |
|-------------------|--|--|
| AUTOR | Ing. Miroslav MAČIČÁK, Bc. Lukáš Wojtas | MM projekt s.r.o. Starý trh 487/50 060 01 Kežmarok e-mail: mmprojekt@mmprojekt.sk web: mmprojekt.sk |
| VEDÚCI PROJEKTANT | Ing. Miroslav MAČIČÁK, Ing. Slavomír FEDORA | |
| ZODPOVED. PROJEKT | Ing. Miroslav MAČIČÁK, Ing. Slavomír FEDORA | |
| VYPRACOVAL | Ing. Miroslav MAČIČÁK, Bc. Lukáš Wojtas | |
| OBJEDNÁVATEĽ | Obec Lendák | |
| NÁZOV STAVBY | Cyklistický chodník Lendák-Šarpanec | |
| Miesto STAVBY: | E-KN 3651/2; 3945/1 k.ú. Lendák; C-KN 18494; 18497 k.ú. Spišská Belá | |
| OBSAH | Situácia | |
| FORMÁT | | |
| DÁTUM | 07/2021 | |
| STUPEŇ | Projekt pre SP | |
| ZÁK.ČÍSLO | 2021_01 | |
| MIERKA | C. VÝKRESU | |
| | 1 : 750 | 101 |

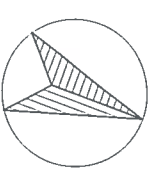
Tento výkres je originál. Vykresová dokumentácia je chránená podľa AUTORSKEHO ZÁKONA č. 185/2015 Z. z. v znení neskorších predpisov.



Legenda označení


- Chodník pre peších a cyklistov_ asfalt
- Úprava a spevnenie svahu pri chodníku_ štrk
- Lávka pre peších a cyklistov
- Úprava a spevnenie brehu kameňom

-Pred realizáciou vytýčiť všetky inžinierske siete správcami siete.
 -Pri súbahu a križovaní navrhovaných vedení s existujúcimi plyn. zariadeniami dodržať min. odstupové vzdialenosti v zmysle STN 73 6005 A TPP 906 01









| | | | | | | | | | | | | | | | | | | | | | | | | | | | | | | | | | | | | | | | | | |
|--|--|---|-------------------|---|-------------------|---|------------|---|--------------|-------------|--------------|-------------------------------------|----------------|--|-------|---------------------------------|--|-----------|--|-------------------|--|------------------|--|-----------------|--|--------------------------------|--|-------------------|--|--------|--|-------|---------|--------|----------------|-----------|---------|--------|---------|--|----------------|
| <table border="1" style="width: 100%; border-collapse: collapse;"> <tr><td style="width: 20%;">AUTOR</td><td>Ing. Miroslav MAČIČÁK, Bc. Lukáš Wojtas</td></tr> <tr><td>VEDÚCI PROJEKTANT</td><td>Ing. Miroslav MAČIČÁK, Ing. Slavomír FEDORA</td></tr> <tr><td>ZODPOVED. PROJEKT</td><td>Ing. Miroslav MAČIČÁK, Ing. Slavomír FEDORA</td></tr> <tr><td>VYPRACOVAL</td><td>Ing. Miroslav MAČIČÁK, Bc. Lukáš Wojtas</td></tr> <tr><td>OBJEDNÁVATEĽ</td><td>Obec Lendak</td></tr> <tr><td>NAZOV STAVBY</td><td>Cyklistický chodník Lendak-Šarpanec</td></tr> <tr><td>Miesto STAVBY:</td><td>E-KN 3651/2; 3945/1 k.ú. Lendak; C-KN 18494; 18497 k.ú. Spišská Belá</td></tr> <tr><td>OBSAH</td><td>S001-Členenie plôch smer Lendak</td></tr> </table> | AUTOR | Ing. Miroslav MAČIČÁK, Bc. Lukáš Wojtas | VEDÚCI PROJEKTANT | Ing. Miroslav MAČIČÁK, Ing. Slavomír FEDORA | ZODPOVED. PROJEKT | Ing. Miroslav MAČIČÁK, Ing. Slavomír FEDORA | VYPRACOVAL | Ing. Miroslav MAČIČÁK, Bc. Lukáš Wojtas | OBJEDNÁVATEĽ | Obec Lendak | NAZOV STAVBY | Cyklistický chodník Lendak-Šarpanec | Miesto STAVBY: | E-KN 3651/2; 3945/1 k.ú. Lendak; C-KN 18494; 18497 k.ú. Spišská Belá | OBSAH | S001-Členenie plôch smer Lendak | <table border="1" style="width: 100%; border-collapse: collapse;"> <tr><td colspan="2" style="text-align: center;">MM</td></tr> <tr><td colspan="2" style="text-align: center;">MM/projekt s.r.o.</td></tr> <tr><td colspan="2" style="text-align: center;">Starý trh 487/50</td></tr> <tr><td colspan="2" style="text-align: center;">060 01 Kežmarok</td></tr> <tr><td colspan="2" style="text-align: center;">e-mail: mmprojekt@mmprojekt.sk</td></tr> <tr><td colspan="2" style="text-align: center;">web: mmprojekt.sk</td></tr> <tr><td>FORMÁT</td><td></td></tr> <tr><td>DÁTUM</td><td>07/2021</td></tr> <tr><td>STUPEN</td><td>Projekt pre SP</td></tr> <tr><td>ZAK.ČÍSLO</td><td>2021_01</td></tr> <tr><td>MIERKA</td><td>1 : 500</td></tr> <tr><td></td><td>Č. VÝKRESU 102</td></tr> </table> | MM | | MM/projekt s.r.o. | | Starý trh 487/50 | | 060 01 Kežmarok | | e-mail: mmprojekt@mmprojekt.sk | | web: mmprojekt.sk | | FORMÁT | | DÁTUM | 07/2021 | STUPEN | Projekt pre SP | ZAK.ČÍSLO | 2021_01 | MIERKA | 1 : 500 | | Č. VÝKRESU 102 |
| AUTOR | Ing. Miroslav MAČIČÁK, Bc. Lukáš Wojtas | | | | | | | | | | | | | | | | | | | | | | | | | | | | | | | | | | | | | | | | |
| VEDÚCI PROJEKTANT | Ing. Miroslav MAČIČÁK, Ing. Slavomír FEDORA | | | | | | | | | | | | | | | | | | | | | | | | | | | | | | | | | | | | | | | | |
| ZODPOVED. PROJEKT | Ing. Miroslav MAČIČÁK, Ing. Slavomír FEDORA | | | | | | | | | | | | | | | | | | | | | | | | | | | | | | | | | | | | | | | | |
| VYPRACOVAL | Ing. Miroslav MAČIČÁK, Bc. Lukáš Wojtas | | | | | | | | | | | | | | | | | | | | | | | | | | | | | | | | | | | | | | | | |
| OBJEDNÁVATEĽ | Obec Lendak | | | | | | | | | | | | | | | | | | | | | | | | | | | | | | | | | | | | | | | | |
| NAZOV STAVBY | Cyklistický chodník Lendak-Šarpanec | | | | | | | | | | | | | | | | | | | | | | | | | | | | | | | | | | | | | | | | |
| Miesto STAVBY: | E-KN 3651/2; 3945/1 k.ú. Lendak; C-KN 18494; 18497 k.ú. Spišská Belá | | | | | | | | | | | | | | | | | | | | | | | | | | | | | | | | | | | | | | | | |
| OBSAH | S001-Členenie plôch smer Lendak | | | | | | | | | | | | | | | | | | | | | | | | | | | | | | | | | | | | | | | | |
| MM | | | | | | | | | | | | | | | | | | | | | | | | | | | | | | | | | | | | | | | | | |
| MM/projekt s.r.o. | | | | | | | | | | | | | | | | | | | | | | | | | | | | | | | | | | | | | | | | | |
| Starý trh 487/50 | | | | | | | | | | | | | | | | | | | | | | | | | | | | | | | | | | | | | | | | | |
| 060 01 Kežmarok | | | | | | | | | | | | | | | | | | | | | | | | | | | | | | | | | | | | | | | | | |
| e-mail: mmprojekt@mmprojekt.sk | | | | | | | | | | | | | | | | | | | | | | | | | | | | | | | | | | | | | | | | | |
| web: mmprojekt.sk | | | | | | | | | | | | | | | | | | | | | | | | | | | | | | | | | | | | | | | | | |
| FORMÁT | | | | | | | | | | | | | | | | | | | | | | | | | | | | | | | | | | | | | | | | | |
| DÁTUM | 07/2021 | | | | | | | | | | | | | | | | | | | | | | | | | | | | | | | | | | | | | | | | |
| STUPEN | Projekt pre SP | | | | | | | | | | | | | | | | | | | | | | | | | | | | | | | | | | | | | | | | |
| ZAK.ČÍSLO | 2021_01 | | | | | | | | | | | | | | | | | | | | | | | | | | | | | | | | | | | | | | | | |
| MIERKA | 1 : 500 | | | | | | | | | | | | | | | | | | | | | | | | | | | | | | | | | | | | | | | | |
| | Č. VÝKRESU 102 | | | | | | | | | | | | | | | | | | | | | | | | | | | | | | | | | | | | | | | | |

Tento výkres je originál. Výkresová dokumentácia je chránená podľa AUTORSKÉHO ZÁKONA č. 185/2015 Z. z. v znení neskorších predpisov.



LEGENDA:

-  hranica parcely
-  hranica katastrálneho územia
-  oplotenie
-  vŕstvenica
-  706,26 výška bodu
-  1763/43 parcelné číslo



Náležitostiami a prístupnosťou zodpovedá predpisom

| | | | | | | | |
|---|--|-------------------------------|--|-----------------------------------|--|-------------------------------|--|
| Zameral : | | Vypracovali: | | Autorizačné overili: | | Ing. Andrea Šterbáková | |
| Ing. Andrea Šterbáková | | Ing. Andrea Šterbáková | | Ing. Andrea Šterbáková | | Železničná 137/52 | |
| Dátum: 11.12.2020 | | Dátum: 11.12.2020 | | Dátum: 14.12.2020 | | 05952 Veľká Lomnica | |
| Okres: Kežmarok | | Obec: Lendák | | Katastrálne územie: Lendák | | osterbakova@gmail.com | |
| Odberaateľ: Obec Lendák | | | | | | | |
| Objekt: | | Číslo zákazky: 1_19_20 | | | | | |
| projektové zameranie cyklochodníka | | Dátum: 14.12.2020 | | | | | |
| | | Formát: A3 | | | | | |
| | | Súrad. systém: JTSK | | | | | |
| | | Výškový systém: B.p.v. | | | | | |
| Mierka 1:500 | | Číslo výkresu: 1 | | | | | |

polohopis a výškopis

Geodetická technická správa

| | | | |
|--|--|---------------------|---------------|
| Názov akcie | Projektové zameranie cyklo chodníka Lendak . | | |
| Objedávateľ | Obec Lendak | | |
| Zhotoviteľ | Ing. Andrea Šterbáková | | |
| Súradnicový systém | S-JTSK | Trieda presnosti | 3 |
| Výškový systém | Bpv | Mierka spracovania | 1:500 |
| Kat. územie | Lendak | Dátum zamerania | december 2020 |
| Dĺžka trasy polohopisu a výškopisu [m] | 268,10 m | Počet listov správy | 1 |

Ďalšie údaje :

Predmet merania : Účelom geodetických prác bolo zameranie polohopisu a výškopisu pre projektčné práce.

Charakteristika územia: Záujmové územie má charakter extravilán .

Polohovo a výškovovo bolo meranie vykonané metódou GPS - RTK, Fof GNSS A90 a Leica TCR307.

Určenie súradníc bodov metódou GPS v S-JTSK.

Typ použitej metódy - RTK

Označenie prijímačov – Fof GNSS A90 a Leica TCR307

Podrobné meranie polohopisu a výškopisu bolo vykonané na každom dostupnom oplotení a všetkých rohov budovy, hranice cesty, obrubníkov a všetkých inžinierskych sietí a pôvodného premostenia prístrojom Fof GNSS A90 a Leica TCR307. Pred samotným zameraním sme trasu prekonzultovali so starostom obce Veľká Lomnica.

Výpočet a grafické práce: Výpočet súradníc bodov bol prevedený v programe Field Genius. Grafické spracovanie bolo vykonané digitálnou formou v systéme Kokeš .

Digitálne spracovanie: Všetky časti elaborátu z polohopisného zamerania sú okrem analógovej formy spracované aj vo forme programových súborov, ktoré sú uložené na CD.

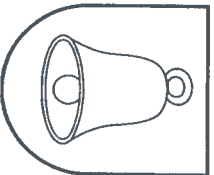
Zodpovední pracovníci: meral Ing. Andea Šterbáková.

| | |
|-----------|------------------------|
| Vyhotovil | Ing. Andrea Šterbáková |
|-----------|------------------------|

Ing. Andrea Šterbáková
Autorizovaný geodet a kartograf
Železničná 137/52
059 52 Veľká Lomnica
IČO: 46 445 114 - DIČ: SK-1047048378

podpis odávateľa

Vo Veľkej Lomnici dňa 14.12.2020



Mesto Spišská Belá

Petřvalova 18, 059 01 Spišská Belá

Tel:052/4680511, fax:052/4680501, e-mail:kleinova@spisskabela.sk

V Spišskej Belej dňa: 06.09.2021

Sp. zn. : MÚSB -2021/7186

Vybavuje : Ing. Anna Kleinová tel. 052 / 4680512

| | |
|---------------------------|-------------------|
| <i>Obecný úrad Lendak</i> | |
| <i>Dátum</i> | 9.9.2021 |
| <i>Číslo zápisnice:</i> | 1220 |
| <i>Číslo spisu:</i> | 438/2021 |
| <i>Prílohy:</i> | 1 x PD (všetchné) |
| <i>Vybavuje:</i> | Mgr. Hrabčík |

Obec Lendak

Kostolná 194/14

059 07 Lendak

Vec: Žiadosť o vyjadrenie k projektovej dokumentácii „Cyklistický chodník Lendak-Šarpanec“, pre územné konanie a o vydanie súhlasu s umiestnením stavby v k.ú. Spišská Belá – o d p o v e d'

Mesto Spišská Belá obdržalo Vašu žiadosť zo dňa 18.08.2021 o vyjadrenie k projektovej dokumentácii „Cyklistický chodník Lendak-Šarpanec“, pre územné konanie a o vydanie súhlasu s umiestnením stavby v k.ú. Spišská Belá, k čomu vám po preskúmaní podkladov projektovej dokumentácie, vyhotovenej Ing. Miroslav Mačičák dávame nasledovné záväzné vyjadrenie :

Mesto Spišská Belá nemá námietky k predloženej projektovej dokumentácii, ktorá rieši výstavbu cyklistického chodníka a chodníka pre peších, v k.ú. Lendak a Spišská Belá.

Ako vlastník pozemku parc.č. KN"Č" 18497, druh pozemku lesný pozemok o výmere 575675 m², zapísaného v LV č.6827, však poznamenávame, že keďže umiestnenie danej stavby na pozemku vo vlastníctve mesta, nie je riešené územným plánom mesta, ani jeho zmenami a doplnkami č.1 až č.4, nie je predpoklad riešenia záberu lesného pozemku odňatím z lesného pôdneho fondu.

Na základe uvedených skutočností žiadame, aby vstup na pozemok vo vlastníctve mesta ktorý je predmetom nájmu spoločnosti „Lesy mesta Spišská Belá a prípadné vykonávanie prác pri výstavbe, boli riešené za dodržania podmienok stanovených užívateľom lesného pozemku.

S pozdravom

Na vedomie :
Lesy Mesta Spišská Belá, s.r.o.
Továrenská 30, 059 01 Spišská Belá



Jozef Kuma
Prímátor mesta

OKRESNÝ ÚRAD KEŽMAROK
Odbor starostlivosti o životné prostredie
Nižná brána 6, 060 01 Kežmarok

| | |
|---------------------------|-------------------|
| <i>Obecný úrad Lendak</i> | |
| <i>Dátum:</i> | <i>28.12.2022</i> |
| <i>Číslo záznamu:</i> | <i>2112/2022</i> |
| <i>Číslo spisu:</i> | <i>2112/2022</i> |
| <i>Prílohy:</i> | <i>Vybovuje:</i> |

Obec Lendak
Kostolná 194/14
059 07 Lendak

Vaša značka/zo dňa
-/05.10.2022

Naša značka
OU-KK-OSSZP-2022/015537-2/1c

Vybovuje
Mgr. Jendrejčák

Kežmarok
02.12.2022

Vec

Vyjadrenie k PD stavby „Cyklistický chodník Lendak - Šarpanec“

Okresný úrad Kežmarok, odbor starostlivosti o životné prostredie, ako príslušný orgán ochrany prírody a krajiny podľa § 5 ods. 1 zák. č. 525/2003 Z.z. o štátnej správe starostlivosti o životné prostredie v znení neskorších predpisov a § 64 ods. 1 písm. d) zák. č. 543/2002 Z.z. o ochrane prírody a krajiny v znení neskorších predpisov (ďalej len „zákon o OPak“)

v y d á v a

podľa § 9 ods. 1, písm. c) zák. o OPak toto vyjadrenie k PD :

Názov stavby: „Cyklistický chodník Lendak- Šarpanec“
Projektant: Ing. Miroslav Mačičák, MM PROJEKT

Mlyňčeky 154, 059 76 Mlyňčeky

Investor: Obec Lendak, Kostolná 194/14, 059 07 Lendak

Miesto stavby: k.ú. Lendak KN-E p.č. 3651/2, 3945/1

k.ú. Spišská Belá KN-C 18494, 18497

Účel vyjadrenia: vyjadrenie pre stavebné povolenie.

Predložená projektová dokumentácia rieši Cyklistický chodník Lendak- Šarpanec ktorého súčasťou je aj cyklistická lávka cez rieku Biela a miesto pre parkovanie pri obci Lendak. Riešené územie sa nachádza v dvoch katastrálnych územiach.

Okresný úrad po preskúmaní dostupných podkladov zistil, že plánovaný projekt bude situovaný na pozemkoch, ktoré sú územím s **druhým stupňom ochrany** v zmysle zákona OPak a nezasahujú do území patriacich do sústavy NATURA 2000.

Okresný úrad Kežmarok, odbor starostlivosti o životné prostredie z hľadiska ochrany prírody nemá k predloženej PD pre stavebné povolenie pripomienky za predkladajú dodržania nasledovných podmienok:



OKRESNÝ
URAD
KEŽMAROK

Telefón
+421/052 4680021

Fax
+421/052 4680028

E-mail
Tomas.Jendrejcak@minv.sk

Internet
www.minv.sk

IČO
00151866