



GMINNY PROGRAM REWITALIZACJI GMINY GRÓDEK NAD DUNAJCEM NA LATA 2017-2022



Niniejszy dokument sporządzono zgodnie z zasadą partnerstwa i partycypacji w ścisłym porozumieniu i przy współpracy z samorządem gminnym i przedstawicielami społeczności lokalnej.

Zamawiający:

Gmina Gródek nad Dunajcem

Gródek nad Dunajcem 54
33-318 Gródek nad Dunajcem



Wykonawca:

EU-Consult Sp. z o.o.

ul. Toruńska 18C, lokal D
80-747 Gdańsk



Gródek nad Dunajcem, 2017

Spis treści

1. Wstęp	5
2. Pogłębiona diagnoza obszaru rewitalizacji. Diagnoza czynników i zjawisk kryzysowych oraz skala i charakter potrzeb rewitalizacyjnych, identyfikacja potencjałów.....	7
2.1 Metodologia wyznaczania obszaru zdegradowanego i rewitalizacji	7
2.2 Wskaźniki użyte w diagnozie dla całej gminy.....	9
2.3 Zasięgi przestrzenne obszarów rewitalizacji wraz z charakterystyką	10
3. Powiązanie z dokumentami strategicznymi na poziomie gminy, powiatu i województwa	31
4. Wizja obszaru rewitalizacji	34
5. Cele rewitalizacji i kierunki działań	37
5.1 Cele strategiczne dla obszaru rewitalizacji	37
5.2 Kierunki działań	38
6. Lista planowanych projektów i przedsięwzięć rewitalizacyjnych.....	40
6.1 Lista projektów głównych	40
6.2 Lista projektów komplementarnych	68
7. Mechanizmy zapewnienia komplementarności rewitalizacji	77
7.1 Komplementarność przestrzenna	77
7.2 Komplementarność problemowa.....	84
7.3 Komplementarność proceduralno-instytucjonalna.....	87
7.4 Komplementarność międzyokresowa	87
7.5 Komplementarność źródeł finansowania	88
8. Partycypacja społeczna w procesie rewitalizacji	93
8.1 Formy partycypacji społecznej	94
9. System wdrażania (realizacji) Gminnego Programu Rewitalizacji	99
10. System monitoringu i oceny Gminnego Programu Rewitalizacji.....	103

10.1	Monitoring	103
10.2	Ewaluacja	109
10.3	Aktualizacja Gminnego Programu Rewitalizacji	109
10.4	Niezbędne zmiany w dokumentach strategicznych Gminy Gródek nad Dunajcem 111	
10.5	Podstawowe kierunki zmian funkcjonalno-przestrzennych obszaru rewitalizacji	117
10.6	Analiza oddziaływania na środowisko	118
11.	Opiniowanie Gminnego Programu Rewitalizacji	120
12.	Załączniki	125
12.1	Załącznik 1 - wyniki badania CATI	125
12.2	Załącznik 2 – sprawozdania ze spotkań i warsztatu.....	137
12.3	Załącznik 3 – wyniki badań TDI	147
13.	Spis tabel i rysunków	154
13.1	Spis rysunków	154
13.2	Spis tabel.....	154
13.3	Spis wykresów.....	155

1. Wstęp

Celem opracowania Gminnego Programu Rewitalizacji jest zgodnie z ustawą z dn. 09.10.2015r. proces wyprowadzenia ze stanu kryzysowego obszarów zdegradowanych. Gminny Program Rewitalizacji ma charakter całościowy i dotyczy zarówno sfery przestrzennej, społecznej i gospodarczej. Działania rewitalizacyjne powinny mieć postać kompleksową i zunifikowaną, a w proces tworzenia opracowania powinna być włączona społeczność lokalna np. mieszkańcy, czy lokalni przedsiębiorcy.

Gminny Program Rewitalizacji „stanowi proces wyprowadzania ze stanu kryzysowego obszarów zdegradowanych, prowadzony w sposób kompleksowy, poprzez zintegrowane działania na rzecz lokalnej społeczności, przestrzeni i gospodarki, skoncentrowane terytorialnie, prowadzone przez interesariuszy rewitalizacji na podstawie gminnego programu rewitalizacji”.

Dla prowadzenia rewitalizacji wymagane są:

- Uwzględnienie rewitalizacji jako istotnego elementu całościowej wizji rozwoju gminy;
- Pełna diagnoza służąca wyznaczeniu obszaru rewitalizacji oraz analizie dotyczących go problemów - diagnoza obejmuje kwestie społeczne oraz gospodarcze lub przestrzenno-funkcjonalne lub środowiskowe;
- Ustalenie hierarchii potrzeb w zakresie działań rewitalizacyjnych;
- Właściwy dobór narzędzi i interwencji do potrzeb i uwarunkowań danego obszaru;
- Zsynchronizowanie działań w sferze społecznej, gospodarczej, przestrzenno-funkcjonalnej, technicznej, środowiskowej;
- Koordynacja prowadzonych działań oraz monitorowania i ewaluacja skuteczności rewitalizacji;
- Realizacji wynikającej z art. 5 ust. 1 rozporządzenia ogólnego zasady partnerstwa polegającej na włączeniu partnerów w procesy programowania i realizacji projektów rewitalizacyjnych w ramach programów operacyjnych oraz konsekwentnego,

otwartego i trwałego dialogu z tymi podmiotami i grupami, których rezultaty rewitalizacji mają dotyczyć¹.

Obszar zdegradowany stanowi obszar, na którym zidentyfikowany został stan kryzysowy (tj. stan spowodowany koncentracją negatywnych zjawisk społecznych). Może być on podzielony na podobszary, w tym podobszary, które nie posiadają wspólnych granic (warunek – występowanie sytuacji kryzysowej na każdym podobszarze).

Obszar rewitalizacji jest to całość lub część obszaru zdegradowanego, na którym zamierza się prowadzić rewitalizację. Cechuje go koncentracja negatywnych zjawisk oraz znaczenie dla rozwoju lokalnego.

Gminy Program Rewitalizacji Gminy Gródek nad Dunajcem będzie stanowił wieloletni program działań w sferze społecznej, gospodarczej, przestrzenno-funkcjonalnej, technicznej, środowiskowej zmierzający do wyprowadzenia obszarów rewitalizacji ze stanu kryzysowego oraz stworzenia warunków do ich zrównoważonego rozwoju, a także będzie narzędziem planowania, koordynowania i integrowania różnych aktywności w ramach rewitalizacji.

Należy zaznaczyć, że głównym źródłem sfinansowania projektów rewitalizacyjnych z funduszy europejskich są środki RPO (EFS i EFR). Komplementarnym źródłem ich współfinansowania są także środki RPO (EFS, EFR, FS). Źródłem finansowania projektów rewitalizacyjnych mogą być także środki budżetu państwa oraz budżetów jednostek samorządu terytorialnego, a także pozostałe np. prywatne.

¹ Wszystkie poniższe definicje w niniejszym podrozdziale pochodzą z dokumentu pn. Wytyczne w zakresie rewitalizacji w programach operacyjnych na lata 2014-2020, Ministerstwo Infrastruktury i Rozwoju, Warszawa, 2 sierpnia 2016 r., s. 5-8.

2. Pogłębiona diagnoza obszaru rewitalizacji. Diagnoza czynników i zjawisk kryzysowych oraz skala i charakter potrzeb rewitalizacyjnych, identyfikacja potencjałów

2.1 Metodologia wyznaczania obszaru zdegradowanego i rewitalizacji

Na potrzeby Gminnego Programu Rewitalizacji Gmina Gródek nad Dunajcem została podzielona na mniejsze jednostki urbanistyczne, tj. sołectwa (Bartkowa-Posadowa, Bujne, Gródek nad Dunajcem, Jelna, Jelna-Działy, Lipie, Podole-Górowa, Przydonica, Przydonica-Glinik, Roztoka-Brzeziny, Rożnów, Sienna, Tropie i Zbyszyce). Wykorzystanie tego rodzaju jednostki pomocniczej, pozwoliło na zebranie szczegółowych danych i wyodrębnienie obszarów zdegradowanych.

Na potrzeby wyznaczenia obszarów charakteryzujących się koncentracją negatywnych zjawisk społecznych, zastosowano metodologię badań ilościowych – kwestionariusz ankiety metodą CATI (na próbie 100 osób) oraz dane wtórne pochodzące z Banku Danych Lokalnych. Dane ilościowe, istotne przy wyznaczaniu obszaru zdegradowanego i rewitalizacji, pozyskane były z Urzędu Gminy oraz Ośrodka Pomocy Społecznej. Dotyczyły:

- Liczby osób dotkniętych ubóstwem (stan na 31 XII 2015 r.),
- Liczby osób niepełnosprawnych (stan na 31 XII 2015 r.),
- Liczby osób uzależnionych od alkoholu (stan na 31 XII 2015 r.),
- Liczby osób bezrobotnych (stan na 31 XII 2015 r.),
- Kradzieży mienia (stan na 31 XII 2015 r.),
- Kradzieży z włamaniem (stan na 31 XII 2015 r.),
- Liczby nowo zarejestrowanych podmiotów gospodarczych (stan na 31 XII 2015 r.),
- Długości sieci kanalizacyjnej (stan na 31 XII 2015 r.),
- Długości dróg gminnych, powiatowych i wojewódzkich (stan na 31 XII 2015 r.),
- Powierzchni osuwisk (stan na 31 XII 2015 r.).

Istotną kwestią przy tworzeniu Gminnego Programu Rewitalizacji, jest zachowanie mechanizmów partycypacji społecznej. Udział lokalnej społeczności umożliwił identyfikację obszarów o wysokim natężeniu problemów społecznych. W celu uzyskania tego rodzaju danych, zastosowano metodologie badań jakościowych. Informacje pozyskiwane były w trakcie:

- spotkań (26 sierpnia 2016 r., 22 i 24 listopada 2016 r.),
- warsztatu diagnostyczno-projektowego (16 listopad 2016 r.),
- spaceru studyjnego (26 sierpnia 2016 r.).

Na spotkania, warsztat oraz spacer studyjny zostali zaproszeni mieszkańcy, lokali przedsiębiorcy oraz organizacje pozarządowe. Metodą informowania były informacje zawarte na stronie internetowej Urzędu Gminy, Biuletynu Informacji Publicznej, ulotkach, plakatach i w postaci ogłoszeń parafialnych.

Również na potrzeby Gminnego Programu Rewitalizacji przeprowadzone zostały telefoniczne wywiady pogłębione (TDI). Łącznie przeprowadzonych zostało 15 wywiadów z pracownikami Urzędu Gminy, Powiatowego Urzędu Pracy oraz Ośrodka Pomocy Społecznej.

2.2 Wskaźniki użyte w diagnozie dla całej gminy

Tabela 1. Delimitacja obszarów zdegradowanych

Lp.	Sołectwo	długość sieci kanalizacyjnej w relacji do liczby mieszkańców [km/os.]	długość dróg w relacji do liczby mieszkańców [km/os.]	powierzchnia osuwisk w relacji do liczby mieszkańców [ha/os.]	% udział bezrobotnych wśród wszystkich mieszkańców gminy	% udziału kradzieży mienia wśród wszystkich mieszkańców	% udziału kradzieży z włamaniem wśród wszystkich mieszkańców	% udziału nowych podmiotów gospodarczych w relacji do mieszkańców ogółem	% osób objętych pomocą z powodu ubóstwa wśród wszystkich mieszkańców	% osób objętych wsparciem z powodu niepełnosprawności wśród wszystkich	% osób objętych pomocą z powodu alkoholizmu wśród wszystkich mieszkańców
1	Bartkowa - Posadowa	0,0012	0,0016	0,0209	0,56%	0,01%	0,000%	0,05%	0,43%	0,43%	0,06%
2	Bujne	0,0000	0,0004	0,0042	0,04%	0,00%	0,000%	0,00%	0,15%	0,05%	0,00%
3	Gródek nad Dunajcem	0,0016	0,0009	0,0167	0,29%	0,03%	0,000%	0,02%	0,19%	0,44%	0,00%
4	Jelna	0,0004	0,0015	0,0038	0,25%	0,00%	0,000%	0,08%	0,40%	0,50%	0,01%
5	Lipie	0,0000	0,0006	0,0078	0,23%	0,00%	0,000%	0,01%	0,12%	0,11%	0,01%
6	Podole - Górowa	0,0003	0,0009	0,0167	0,24%	0,00%	0,011%	0,02%	0,28%	0,42%	0,00%
7	Przydonica	0,0000	0,0022	0,0362	0,58%	0,00%	0,000%	0,12%	1,03%	0,91%	0,03%
8	Roztoka - Brzeziny	0,0010	0,0013	0,0101	0,25%	0,00%	0,000%	0,03%	0,21%	0,18%	0,01%
9	Rożnów	0,0017	0,0022	0,0219	0,85%	0,03%	0,021%	0,13%	0,27%	0,78%	0,00%
10	Sienna	0,0004	0,0004	0,0068	0,14%	0,00%	0,011%	0,01%	0,08%	0,00%	0,02%
11	Tropie	0,0005	0,0017	0,0132	0,26%	0,02%	0,011%	0,00%	0,26%	0,17%	0,01%
12	Zbyszyce	0,0000	0,0004	0,0128	0,08%	0,00%	0,000%	0,01%	0,00%	0,09%	0,01%
	Średnia dla gminy	0,0006	0,0012	0,0143	0,31%	0,01%	0,005%	0,04%	0,28%	0,34%	0,01%

Źródło: Opracowanie własne na podstawie uzyskanych danych.

2.3 Zasięgi przestrzenne obszarów rewitalizacji wraz z charakterystyką

Najwyższymi negatywnymi wskaźnikami charakteryzowały się sołectwa Bartkowa -Posadowa, Podole - Górowa oraz Przydonica. Na 10 zdiagnozowanych problemów, 6 występuje na terenie wymienionych jednostek. W dalszej kolejności kumulacja negatywnych zjawisk obejmuje tereny miejscowości: Gródek nad Dunajcem, Rożnów, Sienna oraz Tropie (po 5 zjawisk kryzysowych). Wśród pozostałych sołectw nie odnotowano sumy problemów, przekraczającej przeciętne wartości w gminie.

Tabela 2. Obszary zdegradowane

Miejscowość	Liczba obszarów kryzysowych
Bartkowa-Posadowa	6
Bujne	3
Gródek nad Dunajcem	5
Jelna	4
Lipie	4
Podole-Górowa	6
Przydonica	6
Roztoka-Brzeziny	2
Rożnów	5
Sienna	5
Tropie	5
Zbyszyce	4

Źródło: Opracowanie własne.

W oparciu o sporządzoną diagnozę Rada Gminy Gródek nad Dunajcem podjęła uchwałę nr XXXIII/215/2016 Rady Gminy Gródek nad Dunajcem z dnia 28 grudnia 2016 r. w sprawie wyznaczenia obszaru zdegradowanego i obszaru rewitalizacji na terenie Gminy Gródek nad Dunajcem². W wyniku przeprowadzonej diagnozy za obszary zdegradowane uznano następujące sołectwa:

- Bartkowa-Posadowa,
- Podole-Górowa,
- Przydonica,
- Gródek nad Dunajcem,
- Rożnów,

² <http://bip.malopolska.pl/uggrodeknaddunajcem,a,1276685,uchwala-nr-xxxiii2152016-rady-gminy-grodek-nad-dunajcem-z-dnia-28-grudnia-2016-r-w-sprawie-wyznaczen.html>, [dostęp: 22.02.2017 r.].

- Sienna,
- Tropie.

OBSZARY REWITALIZACJI

Zgodnie z ustawą z dn. 09.10.2015r. obszar rewitalizacji może obejmować całość lub część obszaru zdegradowanego. Jednak nie może on być większy niż 20% powierzchni gminy oraz zamieszkały przez więcej niż 30% liczby mieszkańców gminy. Ponadto, wybór obszaru rewitalizacji na obszarze wiejskim jest utrudniony z powodu trudności w jednoznacznym wskazaniu miejsca, w którym występuje kumulacja negatywnych zjawisk społecznych, gospodarczych, przestrzennych, technicznych i środowiskowych. Ze względu specyfikę obszarów wiejskich oraz na fakt, że obszar zdegradowany łącznie przekracza wskazane wartości, wybór obszaru rewitalizacji nastąpił na podstawie analizy lokalnego potencjału oraz konsultacji społecznych.

Analiza mierników wskaźnikowych wykazała, że stan kryzysowy występuje w sołectwie Bartkowa-Posadowa oraz Sienna, jednak do rewitalizacji włączone zostały obszary cechujące się lokalnym rozwojem. Pozwoliło to na wskazanie czterech podobszarów na terenach sołectw, które wymagają podjęcia działań rewitalizacyjnych:

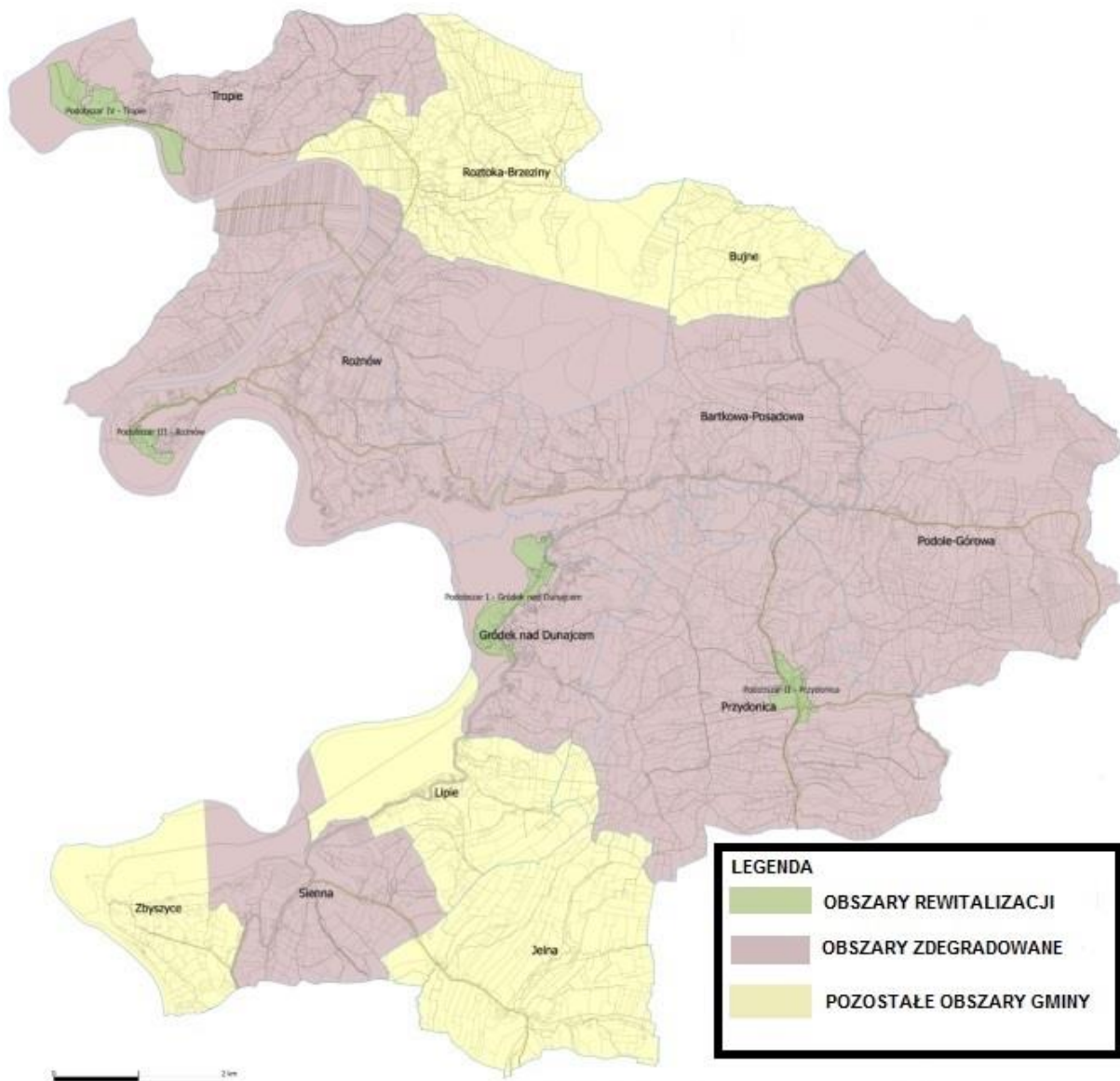
1. Gródek nad Dunajcem – Podobszar I;
2. Przydonica – Podobszar II;
3. Rożnów – Podobszar III;
4. Tropie – Podobszar IV.

Obszar rewitalizacji zajmuje łącznie 133,91 ha, co stanowi 1,51% powierzchni gminy i jest zamieszkiwany przez 374 osób, stanowiących 4,05% ludności gminy.

Powierzchnia obszaru rewitalizacji: 133,91 ha = **1,51%** < 20% powierzchni gminy

Liczba ludności: 374 osób = **4,05%** < 30% ludności gminy

Rysunek 1. Mapa poglądowa obszaru rewitalizacji na tle obszaru zdegradowanego



Źródło: Opracowanie własne.

Na obszarze wybranym do rewitalizacji występuje kumulacja negatywnych zjawisk. Analiza wskaźnikowa wykazała, że zarówno w sferze społecznej, jak i gospodarczej, środowiskowej, przestrzenno-funkcjonalnej oraz technicznej, uzyskane wartości przekraczają średnią dla gminy.

Pomimo iż obszary rewitalizacji zostały ograniczone do mniejszych terenów niż całe sołectwa to zaplanowane działania będą oddziaływać na ogół jednostki, a z efektów korzystać będą

wszyscy mieszkańcy. Takie podejście zapewni efektywne oddziaływanie przedsięwzięć rewitalizacyjnych. Z tego względu poniższa analiza dotyczy całych sołectw, na terenie których wyodrębniono obszary do rewitalizacji.

Podobszar I: Gródek nad Dunajcem


Podobszar I w Gródku nad Dunajcem zajmuje powierzchnię 43,7 ha. Na tym terenie mieszka 87 mieszkańców.

SFERA SPOŁECZNA

Gródek nad Dunajcem jest siedzibą gminy wiejskiej, ogółem zamieszkuje go 747 osób. Z uzyskanych danych wynika, że w 2015 roku liczba bezrobotnych kształtowała się na poziomie 27 osób, co stanowi 0,29% mieszkańców całej jednostki wiejskiej i jednocześnie nie przekracza średniej wartości dla gminy w tym zakresie (0,31%). Zauważyć należy jednak, że różnica stanowi jedynie 0,02 p.p.

Średni wynik dla gminy został natomiast przekroczony w przypadku kradzieży mienia. Na terenie Gródka nad Dunajcem policja odnotowała 3 tego typu zdarzenia w analizowanym roku, co w przeliczeniu na ludność gminy stanowi 0,03% i przekracza wynik dla całej jednostki wiejskiej (0,01%). Nie odnotowano natomiast żadnej kradzieży z włamaniem.


Wykres 1. Udział kradzieży mienia wśród wszystkich mieszkańców gminy – Gródek nad Dunajcem



Źródło: Opracowanie własne.

Istotnym problemem jednostki, w porównaniu do skali całej gminy, jest odsetek osób objętych wsparciem Ośrodka Pomocy Społecznej, przede wszystkim w zakresie niepełnosprawności. W 2015 roku ośrodek udzielił wsparcia 41 mieszkańcom Gródka nad Dunajcem, co w przeliczeniu na mieszkańców gminy wynosi 0,44% i jednocześnie przekracza średnią wartość dla gminy w tym zakresie (0,34%). Odnotowano również 18 osób, którym świadczona była pomoc z powodu ubóstwa (0,19% mieszkańców gminy), jednak nie przekroczono w tym zakresie średniej dla całej jednostki wiejskiej. Zauważyć należy, że w analizowanym roku nie odnotowano żadnej osoby objętej wsparciem z powodu alkoholizmu.

Wykres 2. Odsetek osób objętych wsparciem z powodu niepełnosprawności wśród wszystkich mieszkańców gminy – Gródek nad Dunajcem



Źródło: Opracowanie własne.

Gródek nad Dunajcem, jako centrum gminy koncentruje na swoim terenie jednostki samorządowe i pozarządowe, tj. Urząd Gminy, Bank Spółdzielczy, Urząd Pocztowy, Zespół Szkół Podstawowych i Gimnazjalnych, Ośrodek Pomocy Społecznej, Ochotnicza Straż Pożarna, Centrum Formacyjno-Rekolekcyjne ARKA. Funkcjonuje również wiele punktów gastronomicznych i handlowych.

Na terenie omawianego sołectwa funkcjonuje również Gminny Ośrodek Kultury, z którego korzystają mieszkańcy całej jednostki wiejskiej. W skład GOK-u wchodzi: Dom Kultury w Bartkowej, Gródku nad Dunajcem, Jelnej, Roztoce-Brzezinach i Rożnowie. W placówce znajdują się pracownie, świetlica, sala widowiskowa, sala prób dla zespołów, zaplecze kuchenne i sprzęt nagłaśniający. Dla zespołów amatorskich organizuje się szereg koncertów i przeglądów takich jak: Powiatowy Przegląd Orkiestr Dętych, Przegląd Zespołów Szkolnych

„Gokuś”, Przegląd Grup Kolędniczych a także wiele konkursów zarówno o zasięgu regionalnym jak i ponadregionalnym, jak np. Turniej Poetycki „O Złote Wiosło”. Cykliczną imprezą są organizowane od kilku lat Dni Jeziora Rożnowskiego. W obszarze Gródka nad Dunajcem działalność prowadzą także organizacje pozarządowe, w tym m.in. Stowarzyszenie „Wczoraj, dziś, jutro” czy Centrum Sportów Wodnych Jeziora Rożnowskiego.

Najmłodszy mieszkańcy mają również dostęp do infrastruktury rekreacyjnej w postaci placu zabaw (przy Zespole Szkół), wyposażonego w m.in. zestawy wielofunkcyjne ze zjeżdżalnią, huśtawki, karuzelę.

SFERA GOSPODARCZA

W przypadku Gródka nad Dunajcem odnotowano także problem w sferze gospodarczej. W całym 2015 roku na terenie miejscowości odnotowano jedynie dwa nowo zarejestrowane podmioty gospodarcze, co w przeliczeniu na ogół mieszkańców gminy dało wynik 0,02%. Jest to średnia o połowę niższa niż wynik dla całej jednostki wiejskiej. Niewielka liczba podmiotów może świadczyć o niskiej atrakcyjności gospodarczej terenu miejscowości.

Wykres 3. Udział podmiotów gospodarczych w relacji do mieszkańców gminy - Gródek nad Dunajcem



Źródło: Opracowanie własne.

SFERA PRZESTRZENNO-FUNKCJONALNA

Na terenie Gródka nad Dunajcem odnotowano łącznie 8,40 km dróg, natomiast na terenie gminy 131,54 km – długość dróg w analizowanej miejscowości stanowi zatem 6,4% ogółu. W przeliczeniu długości dróg na liczbę ludności całej jednostki wiejskiej wskaźnik plasuje się

poniżej średniej dla gminy. Na jednego mieszkańca przypada zatem 0,0009 km dróg. Średnia dla całej gminy w tym zakresie to 0,0012 km na osobę.

Wykres 4. Długość dróg w relacji do liczby mieszkańców gminy - Gródek nad Dunajcem



Źródło: Opracowanie własne.

Ze względu na charakter sołectwa i jego położenie w okresie letnim staje się ono miejscowością turystyczną z bazą noclegową o zróżnicowanym standardzie. Łagodne góry, rzeki, lasy, jezioro, plaże to atrakcyjne miejsca do wędkowania, uprawiania sportów wodnych, żeglarstwa, kajakarstwa czy windsurfingu. Z przeprowadzonych badań wynika jednak, że potencjał sołectwa w tym zakresie nie jest w pełni wykorzystany - zwracano uwagę na brak zagospodarowania brzegów jeziora i cypla, zarówno dla turystów, jak i mieszkańców. Istotne byłoby oczyszczenie brzegów jeziora, utworzenie ścieżek spacerowych, punktów widokowych czy promenady. Niewykorzystana pozostaje także Małpia Wyspa – jedyna wyspa na jeziorze.

SFERA TECHNICZNA

Jednym z najistotniejszych problemów w sferze technicznej, wpływającym jednocześnie na jakość życia, jest podłączenie do sieci kanalizacyjnej i wodociągowej. Długość sieci kanalizacyjnej na terenie całej gminy wynosi 66,18 km, z czego 14,84 km odnotowano na terenie Gródka nad Dunajcem (22,42% ogółu). W przeliczeniu na ogół mieszkańców gminy średnia dla omawianej miejscowości (0,0016) pozostaje powyżej średniej dla całej jednostki wiejskiej (0,0006).


Zaznaczyć należy, że budynki użyteczności publicznej na terenie Gródka nad Dunajcem (m.in. GOK, OPS, szkoła, UG, policja, poczta) wymagają remontu, doposażenia, a także ocieplenia. Ponadto istotna byłaby wymiana pieców i montaż OZE, które poprawiłyby stan środowiska

naturalnego. Zagospodarowanie terenu przy niektórych budynkach (np. poczty, policji) poprawiłoby także estetykę sołectwa i funkcjonalność przestrzeni publicznej.

SFERA ŚRODOWISKOWA

Trudnością i problemem dotyczącym teren całej gminy są osuwiska, czyli nagłe przemieszczanie się mas ziemnych, które powodują degradację objętych nimi terenów i zniszczenie usadowionej na nich infrastruktury. Ogółem na terenie całej jednostki odnotowano 1596,58 ha osuwisk, z czego 155,68 ha położonych jest na terenie Gródka nad Dunajcem. W przeliczeniu na liczbę mieszkańców gminy daje to wartość 0,0167 przekraczając jednocześnie średni wynik dla gminy (0,0143).

Wykres 5. Powierzchnia osuwisk w relacji do liczby mieszkańców gminy - Gródek nad Dunajcem



Źródło: Opracowanie własne.

KLUCZOWE ZJAWISKA NEGATYWNE I POTENCJAŁY

Tabela 3. Kluczowe zjawiska negatywne i potencjały - Gródek nad Dunajcem

Kluczowe zjawiska	Negatywne	Potencjały
Społeczne	<ul style="list-style-type: none"> • Udział kradzieży mienia w ogólnej ludności powyżej średniej dla gminy, • Duża liczba osób objętych wsparciem z powodu niepełnosprawności. 	<ul style="list-style-type: none"> • Udział bezrobotnych w ogólnej ludności poniżej średniej dla gminy, • Działalność Gminnego Ośrodka Kultury i innych obiektów użyteczności publicznej, • Działalność organizacji pozarządowych.
Pozostałe (w tym m.in. gospodarcze, środowiskowe,	<ul style="list-style-type: none"> • Mała liczba nowo rejestrujących się podmiotów gospodarczych, • Niski wskaźnik długości dróg 	<ul style="list-style-type: none"> • Położenie sołectwa (jezioro, lasy, pagórki), • Skanalizowanie sołectwa.

przestrzenno-funkcjonalne, infrastrukturalne)	<p>w relacji do liczby mieszkańców,</p> <ul style="list-style-type: none"> Występowanie dużych powierzchni osuwisk. 	
---	--	--

Źródło: Opracowanie własne.

Podobszar II: Przydonica

Podobszar II zajmuje powierzchnię równą 21,59 ha, na którym mieszka 153 osób.

SFERA SPOŁECZNA

Całą miejscowość zamieszkuje 1416 osób. Istotnym problemem jednostki w sferze społecznej jest wysoki odsetek osób bezrobotnych. W 2015 roku mieszkańców Przydonicy pozostających bez zatrudnienia było 54, co stanowi 0,58% ludności gminy. Uzyskana wartość przekracza średnią dla całej jednostki wiejskiej w tym zakresie.

Wykres 6. Udział bezrobotnych wśród wszystkich mieszkańców gminy - Przydonica



Źródło: Opracowanie własne.

Warto zaznaczyć, że na terenie miejscowości w 2015 roku nie odnotowano żadnej kradzieży mienia i kradzieży z włamaniem, co bezpośrednio wpływa na poczucie bezpieczeństwa mieszkańców jednostki.

Na terenie Przydonicy odnotowano największą liczbę osób korzystających z pomocy społecznej z różnorodnych problemów. Wśród wszystkich mieszkańców gminy pobierających zasiłki z tytułu ubóstwa (318 osób) 30,19% z nich zamieszkuje obszar Przydonicy (96 osób). W przeliczeniu na mieszkańców całej jednostki wiejskiej stanowi to ponad 1%, znacznie przekraczając jednocześnie średnią wartość dla całej jednostki wiejskiej (0,28%).

Wykres 7. Odsetek osób objętych wsparciem z powodu ubóstwa wśród wszystkich mieszkańców gminy - Przydonica



Źródło: Opracowanie własne.

W przypadku niepełnosprawności, mieszkańcy Przydonicy objęci pomocą stanowią 0,91% ogółu ludności gminy, co blisko trzykrotnie wykracza poza średnią wartość dla całej jednostki wiejskiej (0,34%). W 2015 roku takich osób odnotowano 85 (w całej gminie 381).

Wykres 8. Odsetek osób objętych wsparciem z powodu niepełnosprawności wśród wszystkich mieszkańców gminy - Przydonica



Źródło: Opracowanie własne.

Analiza wskaźnika dotyczącego odsetka osób objętych wsparciem z powodu alkoholizmu wśród wszystkich mieszkańców gminy wykazała, iż średnia dla Przydonicy jest trzykrotnie wyższa niż wartość dla całej jednostki wiejskiej.

Wykres 9. Odsetek osób objętych wsparciem z powodu alkoholizmu wśród wszystkich mieszkańców gminy - Przydonica



Źródło: Opracowanie własne.

Na terenie Przydonicy funkcjonuje infrastruktura rekreacyjna dla najmłodszych mieszkańców w postaci placu zabaw przy Zespole Szkół (wyposażonego m.in. w zestaw wielofunkcyjny, bujaczki, huśtawki, przeplotnię). Jednak baza sportowa jest niewystarczająca w stosunku do zapotrzebowania, głównie w zakresie boisk sportowych czy sal gimnastycznych.

Działalność sportowo-rekreacyjną na terenie Przydonicy prowadzą takie organizacje jak Ochotnicza Straż Pożarna i ULKS Przydonica.

SFERA GOSPODARCZA

W 2015 roku na terenie Przydonicy odnotowano 11 nowo zarejestrowanych podmiotów gospodarczych, co jest jedną z najwyższych wartości dla całej gminy. Udział nowych przedsiębiorstw w relacji do mieszkańców gminy wynosi 0,12% i przewyższa tym samym średni wynik dla całej jednostki wiejskiej (0,04%).

SFERA PRZESTRZENNO-FUNKCJONALNA

Na terenie gminy łączna długość dróg wynosi 131,54 km, z czego 20,76 km znajduje się na terenie Przydonicy. Długość dróg w omawianej jednostce w przeliczeniu na mieszkańców gminy daje wartość wskaźnika 0,022, co przewyższa średnią wartość dla gminy w tym zakresie (0,0012). Oznacza to, że teren jest dość dobrze wyposażony w infrastrukturę drogową.

SFERA TECHNICZNA

Istotnym problemem miejscowości jest brak sieci kanalizacyjnej na jej terenie. Znacząco wpływa to na komfort i jakość życia mieszkańców. Zaznaczyć należy, że ogólna długość sieci kanalizacyjnej na terenie gminy wynosi 66,18 km.

Wykres 10. Długość sieci kanalizacyjnej w relacji do liczby mieszkańców gminy - Przydonica




Źródło: Opracowanie własne.

Budynki użyteczności publicznej (w tym Remiza OSP, szkoła) na terenie Przydonicy wymagają dokończenia prac wykończeniowych, w celu poprawienia ich funkcjonalności i użyteczności (wymiana pieca, montaż OZE). Na niektórych odcinkach brakuje również chodników, co utrudnia przemieszczanie się w obrębie sołectwa i do położonych obok niego jednostek.

SFERA ŚRODOWISKOWA

Na terenie gminy łączna powierzchnia osuwisk, powodujących degradację objętych nimi terenów i zniszczenie usadowionej na nich infrastruktury, wynosi 1596,58 ha. Ich największą powierzchnię wśród wszystkich miejscowości odnotowano w obszarze Przydonicy – 337,79 ha. W przeliczeniu na liczbę mieszkańców całej gminy wartość wskaźnika dla omawianej jednostki kształtuje się na poziomie 0,0362, przy średniej dla gminy 0,0143.

Wykres 11. Powierzchnia osuwisk w relacji do liczby mieszkańców gminy - Przydonica



Źródło: Opracowanie własne.

KLUCZOWE ZJAWISKA NEGATYWNE I POTENCJAŁY

Tabela 4. Kluczowe zjawiska negatywne i potencjały - Przydonica

Kluczowe zjawiska	Negatywne	Potencjały
Społeczne	<ul style="list-style-type: none"> • Wysoki odsetek bezrobotnych, • Wysoki odsetek osób objętych pomocą przez Ośrodek Pomocy Społecznej (z powodu ubóstwa, niepełnosprawności i alkoholizmu), • Brak instytucji o charakterze kulturalnym. 	<ul style="list-style-type: none"> • Brak odnotowanych przypadków kradzieży, • Funkcjonowanie organizacji pozarządowych.
Pozostałe (w tym m.in. gospodarcze, środowiskowe, przestrzenno-funkcjonalne, infrastrukturalne)	<ul style="list-style-type: none"> • Brak sieci kanalizacyjnej, • Największa powierzchnia osuwisk spośród wszystkich sołectw, • Brak boiska sportowego, • Brak chodników na niektórych odcinkach. 	<ul style="list-style-type: none"> • Wysoki wskaźnik długości dróg w relacji do liczby mieszkańców, • Duża liczba nowo zarejestrowanych podmiotów.

Źródło: Opracowanie własne.

Podobszar III: Rożnów

Wyodrębniony obszar w Rożnowie (Podobszar III) zajmuje 15,2 ha i zamieszkuje go 97 osób.

SFERA SPOŁECZNA

Istotnym problemem na terenie miejscowości Rożnów jest wysoki odsetek osób bezrobotnych. W 2015 roku na terenie gminy odnotowano 349 mieszkańców pozostających bez zatrudnienia, z czego na terenie Rożnowa 79 (tj. 22,64%). Wskaźnik udziału bezrobotnych wśród wszystkich mieszkańców gminy dla omawianej miejscowości przyjął wartość 0,85% przy średniej dla całej gminy 0,31%.

Wykres 12. Udział bezrobotnych wśród wszystkich mieszkańców gminy - Rożnow

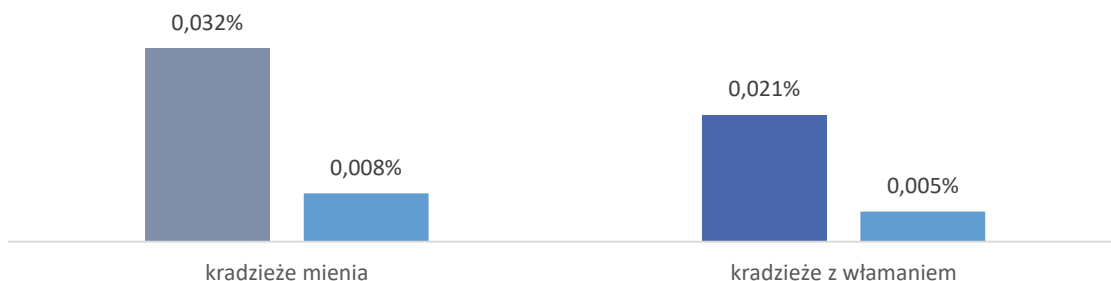


Źródło: Opracowanie własne.

Analizie poddano także liczbę odnotowanych wykroczeń prawa. W 2015 roku na terenie gminy łącznie dokonano 9 kradzieży mienia, z czego 3 miały miejsce na terenie Rożnowa (33,33%) oraz 5 kradzieży z włamaniem, w tym na omawianym obszarze 2 (40,0%).

Udział kradzieży mienia i kradzieży z włamaniem wśród wszystkich mieszkańców gminy przekracza średnią wartość dla całej jednostki wiejskiej w tym zakresie.

Wykres 13. Udział kradzieży z mienia i kradzieży z włamaniem wśród wszystkich mieszkańców gminy - Rożnow



Źródło: Opracowanie własne.

Problemem odnotowanym na terenie Rożnowa jest także istotny odsetek mieszkańców pobierających zasiłki z Ośrodka Pomocy Społecznej. W tym zakresie najbardziej odznacza się objęcie wsparciem z tytułu niepełnosprawności. Na terenie gminy z pomocy z tego tytułu korzysta 381 osób, z czego 73 to mieszkańcy Rożnowa (19,16%) – w przeliczeniu na ludność gminy stanowią oni odsetek w wysokości 0,78%. W przypadku objęcia pomocą z powodu ubóstwa udział mieszkańców omawianej jednostki jest niższy (0,27% ludności gminy) i pozostaje niewiele poniżej średniej dla całej gminy wiejskiej (0,28%).

Wykres 14. Udział osób objętych wsparciem z powodu niepełnosprawności wśród wszystkich mieszkańców gminy - Rożnów



Źródło: Opracowanie własne.

Należy zaznaczyć, że na terenie Rożnowa funkcjonuje również Dom Kultury, będący częścią Gminnego Ośrodka Kultury w Gródku nad Dunajcem. W Domu Kultury mieszczą się dwa stanowiska komputerowe z dostępem do internetu, a także Publiczna Biblioteka. Na obszarze miejscowości działalność prowadzą także organizacje pozarządowe, w tym m.in. Stowarzyszenie społeczno-kulturalne „Pogórze”, Małopolskie Stowarzyszenie Turystyki Wiejskiej „Gościnnie Rożnów”, Gminny Klub Sportowy „Zawisza”.

Najmłodszy mieszkańcy miejscowości mają także dostęp do infrastruktury rekreacyjnej w postaci placu zabaw przy Zespole Szkół w Rożnowie. Urządzenia znajdujące się na nim to m.in. huśtawki, zestaw wielofunkcyjny, urządzenie do wspinaczki.

SFERA GOSPODARCZA

Spśród wszystkich miejscowości na terenie gminy najwięcej nowo zarejestrowanych podmiotów w 2015 roku odnotowano na terenie Rożnowa – 12. Wskaźnik udziału przedsiębiorstw w relacji do liczby mieszkańców gminy (0,13%) pozostawał zatem powyżej średniej dla całej jednostki wiejskiej (0,04%). Wskazuje to na fakt, iż obszar jest atrakcyjny pod względem gospodarczym.

SFERA PRZESTRZENNO-FUNKCJONALNA

Na terenie gminy łącznie odnotowano 131,54 km dróg, z czego 20,62 km znajduje się na obszarze omawianej miejscowości (15,68%). Wskazuje to na fakt dość dobrego skomunikowania Rożnowa z innymi częściami gminy.

Rożnów posiada tereny zdegradowane, które można zaadaptować na cele społeczne, w tym m.in. obszar żwirowni. Na obszarze można by utworzyć stawy rekreacyjne, łowiska, ławki, pomosty, miejsce na grilla, boisko do siatkówki plażowej, a także sieć małych lokali gastronomicznych. Zagospodarowania wymagają także inne tereny publiczne, w tym centrum miejscowości Rożnów: teren przy beluardzie i dębach. Stworzenie w tych miejscach infrastruktury rekreacyjno-wypoczynkowej (plac zabaw, ławki, ścieżki spacerowe) i sportowej (siłownia) poprawiłoby funkcjonalność terenu i zachęciłoby mieszkańców do spędzania w nim czasu wolnego.

SFERA TECHNICZNA

Sieć kanalizacyjna na terenie gminy ma łączną długość 66,18 km, z czego blisko 1/4 znajduje się na obszarze Rożnowa (16,14 km). Wskaźnik długości sieci kanalizacyjnej w relacji do liczby mieszkańców gminy wypada zatem korzystniej niż średnia dla całej jednostki wiejskiej.

Na terenie sołectwa odnotowano także braki w infrastrukturze około drogowej, przede wszystkim w zakresie chodników (w tym na odcinkach: od Róztoki oraz od Kościoła do Zapory). Ponadto objęcie pracami modernizacyjnymi funkcjonującego stadionu (w zakresie montażu urządzeń dla widowni, oświetlenia, ogrodzenia itd.) poprawiłoby jego funkcjonalność, a termomodernizacja budynków użyteczności publicznej (szkoły, GOK, OSP, Ośrodka Zdrowia) pozytywnie wpłynęłaby na środowisko i komfort korzystania z nich.

SFERA ŚRODOWISKOWA

Istotnym problemem Rożnowa jest duża powierzchnia osuwisk, niebezpiecznych dla życia ludzi i zwierząt. Na terenie całej gminy zajmują one powierzchnię 1596,58 ha, z czego 204,57 ha znajduje się na terenie omawianej jednostki. Wskaźnik powierzchni osuwisk w relacji do liczby mieszkańców gminy pozostaje zatem poniżej średniej dla całej jednostki wiejskiej.

Wykres 15. Powierzchnia osuwisk w relacji do liczby mieszkańców gminy - Rożnów



Źródło: Opracowanie własne.

KLUCZOWE ZJAWISKA NEGATYWNE I POTENCJAŁY

Tabela 5. Kluczowe zjawiska negatywne i potencjały - Rożnów

Kluczowe zjawiska	Negatywne	Potencjały
Społeczne	<ul style="list-style-type: none"> Wysokie bezrobocie, Wysoki odsetek kradzieży, Wysoki odsetek osób objętych wsparciem z tytułu niepełnosprawności. 	<ul style="list-style-type: none"> Funkcjonowanie Domu Kultury, Funkcjonowanie infrastruktury rekreacyjnej dla najmłodszych mieszkańców, Funkcjonowanie organizacji pozarządowych.
Pozostałe (w tym m.in. gospodarcze, środowiskowe, przestrzenno-funkcjonalne, infrastrukturalne)	<ul style="list-style-type: none"> Duża powierzchnia osuwisk, Niezagospodarowane tereny publiczne. 	<ul style="list-style-type: none"> Dobre wyposażenie w sieć kanalizacyjną Wysoki wskaźnik długości dróg w relacji do liczby mieszkańców, Wysoki wskaźnik nowo zarejestrowanych podmiotów gospodarczych, Istnienie terenów publicznych, które mogą zostać zaadaptowane na cele społeczne.

Źródło: Opracowanie własne.

Podobszar IV: Tropie

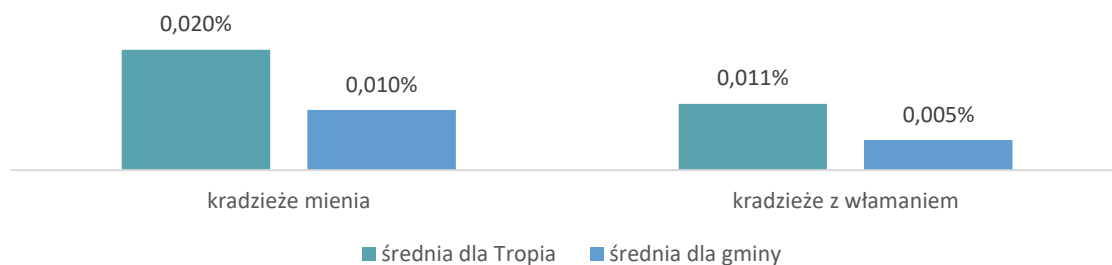
Obszar wyodrębniony w Tropiu zajmuje powierzchnię 53,42 ha. Na jego terenie zameldowanych jest 37 osób.

SFERA SPOŁECZNA

Miejscowość Tropie zamieszkują łącznie 563 osoby. Na terenie jednostki w 2015 roku zarejestrowanych było 24 bezrobotnych, co stanowi 6,88% ogółu pozostających bez pracy na terenie gminy. Wskaźnik udziału bezrobotnych wśród wszystkich mieszkańców dla omawianej jednostki nie przekroczył wartości dla gminy.

W 2015 roku na terenie gminy odnotowano 2 przypadków kradzieży mienia i 1 kradzież z włamaniem. Udział odnotowanych odstępstw od prawa wśród wszystkich mieszkańców kształtuje wartość wskaźnika dla omawianej jednostki powyżej średniej dla gminy.

Wykres 16. Udział kradzieży mienia i kradzieży z włamaniem wśród wszystkich mieszkańców gminy - Tropie



Źródło: Opracowanie własne.

Należy jednocześnie zaznaczyć, że wskaźniki dotyczące objęcia wsparciem Ośrodka Pomocy Społecznej mieszkańców Tropia z różnorodnych powodów nie przekraczają średnich wartości dla gminy.

Na terenie miejscowości nie funkcjonuje także infrastruktura rekreacyjna w postaci placu zabaw, działalności nie prowadzi także żadna jednostka kulturalna. Jednak istotną funkcję społeczną po zagospodarowaniu mógłby pełnić budynek byłej szkoły oraz Dom Pielgrzyma i Organistówka, które są miejscem spotkań chóru, organizacji i społeczności lokalnej. Ze

względu na położenie budynków i ich wielkość byłaby możliwość organizowania wieczorków tematycznych, wystaw i innych tego typu wydarzeń, a w jednym z pomieszczeń Organistówki kawiarni (zarówno dla mieszkańców, jak i turystów).

SFERA GOSPODARCZA

W 2015 roku na terenie gminy odnotowano łącznie 45 nowych podmiotów gospodarczych, z czego żaden z nich nie został zarejestrowany na terenie Tropia. Stanowi to o istotnym problemie jednostki.

Wykres 17. Udział nowych podmiotów gospodarczych w relacji do mieszkańców gminy - Tropie



Źródło: Opracowanie własne.

SFERA PRZESTRZENNO-FUNKCJONALNA

Długość dróg na terenie gminy wynosi 131,54 km, z czego na obszarze Tropia odnotowano ich 15,60 km (tj. 11,86 ogółu). Wskaźnik długości dróg w relacji do liczby mieszkańców gminy pozostaje powyżej średniej dla całej jednostki wiejskiej.

Zagospodarowania wymagają także tereny publiczne, w tym przede wszystkim terenów przy zabytkowym kościele, pustelni św. Świerada, boiska przy Dunajcu czy po byłej szkole. Zagospodarowanie ostatniego w wymienionych obszarów, poprzez utworzenie w tym miejscu placu zabaw i siłowni dla dorosłych, pozwoliłoby na stworzenie miejsca rekreacji dla lokalnej społeczności.

SFERA TECHNICZNA

Długość sieci kanalizacyjnej na terenie miejscowości Tropie to 4,4 km, przy ogólnej długości na terenie gminy 66,18 km. Aneks długości sieci w relacji do liczby mieszkańców przyjmuje wartość 0,005 i pozostaje poniżej średniej dla całej jednostki wiejskiej (0,0006).

Wykres 18. Długość sieci kanalizacyjnej w relacji do liczby mieszkańców - Tropie



Źródło: Opracowanie własne.

SFERA ŚRODOWISKOWA

Istotnym problemem gminy w sferze środowiskowej jest duża powierzchnia osuwisk (1596,58 ha). Na terenie Tropia również je odnotowano (123,20 ha), jednak wskaźnik powierzchni w relacji do liczby mieszkańców nie przekroczył średniej wartości dla gminy w tym zakresie.

KLUCZOWE ZJAWISKA NEGATYWNE I POTENCJAŁY

Tabela 6. Kluczowe zjawiska negatywne i potencjały - Tropie

Kluczowe zjawiska	Negatywne	Potencjały
Społeczne	<ul style="list-style-type: none"> Dość wysoki (w porównaniu do średniej dla gminy) przestępczości, Brak instytucji prowadzącej działalność kulturalną, Brak organizacji pozarządowych. 	<ul style="list-style-type: none"> Udział bezrobotnych poniżej średniej dla gminy, Niski odsetek mieszkańców korzystających ze wsparcia OPS, Istnienie budynków, które można zaadaptować na cele społeczne.
Pozostałe (w tym m.in. gospodarcze, środowiskowe,	<ul style="list-style-type: none"> Niewielkie wyposażenie w sieć kanalizacyjną, Brak nowo zarejestrowanych 	<ul style="list-style-type: none"> Wysoki wskaźnik długości dróg do liczby mieszkańców, Istnienie terenów

przestrzenno-funkcjonalne, infrastrukturalne)	podmiotów gospodarczych.	publicznych, które po zagospodarowaniu mogłyby pełnić funkcję rekreacyjną dla mieszkańców.
---	--------------------------	--

Źródło: Opracowanie własne.

3. Powiązanie z dokumentami strategicznymi na poziomie gminy, powiatu i województwa

Tabela 7. Powiązanie GPR z dokumentami strategicznymi

POZIOM REGIONALNY	
Dokument	Powiązanie z Gminnym Programem Rewitalizacji
Strategia Rozwoju Województwa Małopolskiego 2011-2020	<p>Strategia „Małopolska 2020” określa cele i kierunki interwencji polityki rozwoju, prowadzonej w przestrzeni regionalnej. Koncentruje się na kształtowaniu szeroko rozumianej świadomości obywatelskiej i kulturowej, nowoczesnym rozwoju gospodarczym, a także zrównoważonym gospodarowaniu środowiskiem i przestrzenią. Celem głównym jest efektywne wykorzystanie potencjałów regionalnej szansy dla rozwoju gospodarczego oraz wzrost spójności społecznej i przestrzennej Małopolski w wymiarze regionalnym, krajowym i europejskim.</p> <p>Gminny Program Rewitalizacji jest spójny z obszarami:</p> <ul style="list-style-type: none"> • Obszar 1: gospodarki wiedzy i aktywności. • Obszar 2: dziedzictwo i przemysł czasu wolnego. • Obszar 3: infrastruktura dla dostępności komunikacyjnej. • Obszar 5: rozwój miast i terenów wiejskich. • Obszar 6: bezpieczeństwo ekologiczne, zdrowotne i społeczne.
Strategia Rozwoju Powiatu Nowosądeckiego na lata 2011-2020	<p>Strategia Rozwoju Powiatu Nowosądeckiego jest dokumentem określającym ścieżkę rozwoju powiatu w długookresowej perspektywie. Jej realizacja pozwala na różnorodne procesy rozwojowe oraz zdynamizowanie procesów, umożliwiając przyspieszenie i wzmocnienie pozytywnych efektów ich oddziaływania w regionie. W Strategii określono Priorytetowe Kierunki Rozwoju Powiatu Nowosądeckiego, a także cel główny oraz cele operacyjne i kierunki działań.</p> <p>Gminny Program Rewitalizacji Gminy Gródek nad Dunajcem jest zgodny z następującymi celami strategicznymi:</p> <ul style="list-style-type: none"> • Cel strategiczny I: Rozwój gospodarczy powiatu poprzez udoskonalony układ komunikacyjny i sprawną infrastrukturę techniczną o standardzie europejskim oraz stały rozwój przedsiębiorczości gospodarczej i obszarów wiejskich gwarancją wzrostu ekonomicznego regionu. • Cel strategiczny II: Rozwój sfery społecznej powiatu poprzez wysoki poziom ochrony zdrowia oraz pomocy społecznej, zachowanie bogactwa walorów przyrodniczych i kulturowych powiatu oraz likwidację zjawiska bezrobocia.
POZIOM LOKALNY	

Dokument	Powiązanie z Gminnym Programem Rewitalizacji
<p>Strategia Rozwoju Gminy Gródek nad Dunajcem na lata 2013-2020</p>	<p>Strategia Rozwoju Gminy Gródek nad Dunajcem na lata 2013-2020 określa kierunek, aspiracje i priorytety rozwoju społeczno-gospodarczego jednostki oraz przedstawia metody i narzędzia wdrożeniowe. Wizja, określająca stan docelowy, do którego ma dążyć wspólnota samorządowa, to przyjazne i atrakcyjne miejsce do życia, pracy oraz spędzania wolnego czasu, dynamicznie rozwijającym się gospodarczo, o dobrej infrastrukturze i możliwościach komunikacyjno-transportowych, zamieszkałym przez przedsiębiorczych i zadowolonych ludzi oraz odwiedzanym przez wielu turystów i gości.</p> <p>Gminny Program Rewitalizacji jest spójny z następującymi celami strategicznymi:</p> <ul style="list-style-type: none"> • Obszar strategiczny II: Konkurencyjna i zdywersyfikowana gospodarka lokalna, generująca nowe miejsca pracy, tworzona i pobudzona przez przedsiębiorczą wspólnotę lokalną. • Obszar strategiczny III: Stworzenie nowoczesnej bazy infrastrukturalnej, zwiększenie dostępności komunikacyjnej i dbałości o środowisko naturalne. • Obszar strategiczny IV: Zapewnienie mieszkańcom dostępu do usług społecznych o wysokiej jakości oraz sprawne zarządzanie rozwojem lokalnym.
<p>Studium Uwarunkowań i Kierunków Zagospodarowania Przestrzennego Gminy Gródek nad Dunajcem</p>	<p>Gminny Program Rewitalizacji wpisuje się w następujące cele główne zawarte w Studium Uwarunkowań i Kierunków Zagospodarowania Przestrzennego:</p> <p>Cele główne:</p> <ul style="list-style-type: none"> • rozwój lokalny z zachowaniem ładu przestrzennego; • poprawa warunków życia mieszkańców; • stworzenie odpowiednich warunków technicznych dla rozwoju Gminy; • rozwój przedsiębiorczości.
<p>Program Ochrony Środowiska dla Gminy Gródek nad Dunajcem na lata 2015-2018 z perspektywą do roku 2022 aktualizacja</p>	<p>Celem Programu Ochrony Środowiska jest przeprowadzenie analizy obecnego stanu środowiska naturalnego w gminie oraz określenie kierunków działań bieżących i długofalowych podejmowanych przez samorząd w zakresie ochrony środowiska. Założenia programu na lata 2019-2022 zakładają realizację priorytetowych działań z zakresu modernizacji dróg, rozbudowy systemu odbioru i oczyszczania ścieków oraz wprowadzenia docelowego systemu gospodarki odpadami. Z tymi założeniami Gminny Program Rewitalizacji jest spójny.</p>
<p>Strategia Rozwiązywania Problemów Społecznych Gminy Gródek nad Dunajcem</p>	<p>W Strategii Rozwiązywania Problemów Społecznych Gminy Gródek nad Dunajcem na lata 2010-2020 jako kierunki działań w zakresie pomocy społecznej zaplanowano następujące priorytety – cele strategiczne:</p>

Dunajcem na lata 2010-2020

1. Wspieranie osób i rodzin dotkniętych ubóstwem, uzależnieniem, bezrobociem oraz patologią.
 2. Kształtowanie ogólnych warunków życia i rozwoju dzieci i młodzieży.
 3. Ograniczenie negatywnych skutków starości, niepełnosprawności i długotrwałej choroby.
- Gminny Program Rewitalizacji jest zgodny z założeniami Strategii Rozwiązywania Problemów Społecznych Gminy Gródek nad Dunajcem na lata 2010-2020.

Źródło: Opracowanie własne.

4. Wizja obszaru rewitalizacji

Na podstawie delimitacji, konsultacji społecznych, ankiet i wywiadów pogłębionych stworzona została wizja obszaru rewitalizacji. Określa ona stan docelowy, któremu należy podporządkować ogół działań. Przewidywany wizerunek obszaru rewitalizacji charakteryzuje się atrakcyjnością obszaru zarówno dla mieszkańców, jak i potencjalnych interesariuszy, poprzez ograniczenie lub eliminację zjawisk kryzysowych w sferze społecznej, gospodarczej, przestrzenno-funkcjonalnej, technicznej i środowiskowej.

Wizja obszaru rewitalizacji po zakończeniu Gminnego Programu Rewitalizacji Gminy Gródek nad Dunajcem kształtuje się następująco:

Gródek nad Dunajcem, Przydonica, Rożnów i Tropie po zakończeniu Gminnego Programu Rewitalizacji staną się obszarami o wysokiej jakości usług społecznych, z nowoczesną infrastrukturą techniczną, miejscami pracy opartymi o lokalne potencjały, czystym środowiskiem i atrakcyjną przestrzenią gwarantującą mieszkańcom wysoki komfort życia. Stanie się również obszarem o lepszych warunkach rozwojowych dla rodzin, zmniejszeniu liczby osób ubogich, uzależnionych od alkoholu i bezrobotnych, o wzmożonych funkcjach integracyjnych, które łączyć będą mieszkańców w społeczności lokalne, cechujące się wspólnymi wartościami i działaniami na rzecz rozwoju postaw prospołecznych. Wspólnoty te będą wspierać grupy zagrożone wykluczeniem lub wykluczone społecznie, w tym osoby stare i niepełnosprawne, poprzez podejmowanie inicjatyw na rzecz usuwania barier w przestrzeni publicznej. Rewitalizacja przyczyni się również do ożywienia lokalnej przedsiębiorczości i powstania nowych miejsc pracy, poprzez stworzenie warunków infrastrukturalnych dla działalności gospodarczej. Ponadto, wzrośnie standard jakości życia mieszkańców obszarów rewitalizowanych poprzez poprawę jakości i stanu dróg publicznych i dostępu do sieci wodno-kanalizacyjnej. Wzrośnie również poziom poczucia bezpieczeństwa w wymiarze życia społecznego (zmniejszenie przestępczości), jak i w sferze środowiskowej poprzez podejmowanie działań stabilizujących proces osuwania mas ziemi.

Szczegółowa diagnoza wskazała, że problemy występujące na obszarze rewitalizacji dotyczą znacznej liczby osób ubogich, uzależnionych od alkoholu, niepełnosprawnych i bezrobotnych. Problem wskazany w trakcie wywiadów pogłębionych dotyczył niskiej aktywności społecznej i braku podejmowania oddolnych inicjatyw przez mieszkańców gminy. Aktywizacja społeczna

oraz integracja, pomimo że wpływają pośrednio na zdiagnozowane problemy, często stanowią pierwszy krok do zmiany poglądów i otwarcia na zmiany osób, które stały się bezradne życiowo. Konieczne jest organizowanie przedsięwzięć społecznych mających na celu budowanie oraz wzmacnianie tożsamości lokalnej, zawiązywanie więzi sąsiedzkich, integrację i międzypokoleniową wymianę doświadczeń między mieszkańcami obszaru rewitalizacji, jak i pozostałymi mieszkańcami gminy. Jednak brakuje miejsc aktywizacji i integracji, w których zarówno osoby młode, jak i starsze mogłyby rozwijać swoje pasje lub spędzać czas, odrywając się od codziennych problemów i poznając nowych ludzi. Zatem działania rewitalizacyjne powinny objąć miejsca ważne dla rozwoju lokalnej społeczności. Infrastruktura techniczna i społeczna, pomimo że w przeciągu kilku lat jej stan uległ znacznej poprawie, nadal jest niewystarczająca. Instytucje świadczące usługi jednostkowe w zakresie oświaty i wychowania, upowszechnienia kultury, ochrony zdrowia, opieki społecznej, kultury fizycznej i turystyki, nie są rozwinięte do świadczenia w pełni usług społecznych, przez co niemożliwe jest podjęcie kompleksowych i zintegrowanych działań rewitalizacyjnych. Istotne w tym zakresie jest zapewnienie równych szans edukacyjnych wśród najmłodszych, poprzez organizację zajęć sportowo-rekreacyjnych, jak również programu pozalekcyjnych zajęć pozwalających rozwijać dzieciom i młodzieży swoje pasje oraz zainteresowania. Natomiast w celu przeciwdziałania patologiom społecznym wśród osób dorosłych i starszych, należy rozszerzyć ofertę kulturalną oraz z zakresu szkoleń i kursów, pozwalających na zdobycie nowych umiejętności i kompetencji zawodowych.

W sferze społecznej zdiagnozowano również problem bezrobocia. Istotne jest, aby obszar rewitalizacji w momencie zakończenia realizacji programu w roku 2023 był miejscem rozwiniętym gospodarczo. Ze względu na turystyczny charakter gminy, poprawy kondycji gospodarczej obszaru rewitalizacji upatruje się w rozwoju kompleksowej oferty turystyczno-rekreacyjnej. Powstałe nowe miejsca pracy poprzez stworzenie atrakcyjnej oferty dla inwestorów, przyczynią się do zmniejszenia skali problemów zidentyfikowanych w trakcie konsultacji społecznych, ankiet i wywiadów pogłębionych, tj. braku zatrudnienia, odpływu ludności i niskich dochodów mieszkańców. Rozwój oferty turystycznej obszarów rewitalizacji, opartej o walory przyrodniczo-krajobrazowe (tj. Jezioro Rożnowskie, Dolinę Dunajca,

Rożnowski Park Krajobrazowy), przyczyni się do możliwości podjęcia zatrudnienia przez mieszkańców obszaru rewitalizacji, przez co zahamowany będzie odpływ ludności do innych gmin i poza granice kraju.

5. Cele rewitalizacji i kierunki działań

5.1 Cele strategiczne dla obszaru rewitalizacji

Cele rewitalizacji stworzone zostały na podstawie problemów zdiagnozowanych na etapie diagnozy (w sferze społecznej, gospodarczej, środowiskowej, przestrzenno-funkcjonalnej, technicznej) oraz potrzeb i oczekiwań wyrażonych przez mieszkańców w badaniu zarówno ilościowym, jak i jakościowym. Ponadto, stanowią one pochodną wizji określającej moment zakończenia rewitalizacji oraz są ukierunkowane na osiągnięcie efektów procesów rewitalizacji. Celem nadrzędnym działań rewitalizacyjnych jest ograniczanie skali negatywnych zjawisk i obszarów problemowych na terenie gminy, a także aktywizacja społeczna i gospodarcza mieszkańców.

Cele strategiczne dla obszaru rewitalizacji to:

Rysunek 2. Cele Gminnego Programu Rewitalizacji



Źródło: Opracowanie własne.

5.2 Kierunki działań

W poniższej tabeli przedstawiono działania w ramach wyodrębnionych celów oraz ich powiązanie z problemami występującymi na terenach rewitalizacji.

Tabela 8. Cele rewitalizacji

CEL	POWIĄZANIE Z PROBLEMAMI	DZIAŁANIA
1. Aktywizacja i integracja mieszkańców obszarów rewitalizacji	<ul style="list-style-type: none"> • Niewystarczająca oferta spędzania czasu wolnego, • Niewystarczająca liczba zagospodarowanych przestrzeni publicznych do spędzania czasu wolnego, • Niewielka liczba ogólnodostępnej infrastruktury sportowo-rekreacyjnej, • Niewielka liczba miejsc spotkań dla mieszkańców, • Konieczność odtworzenia i remontów małej architektury. 	<ul style="list-style-type: none"> • Wspieranie działań lokalnych wspólnot na rzecz integracji i aktywizacji społeczności, • Tworzenie miejsc integracji lokalnej społeczności, • Przekształcenie przestrzeni publicznej obszarów zdegradowanych na rzecz aktywności społecznej.
2. Ograniczenie problemów społecznych mieszkańców obszaru rewitalizacji	<ul style="list-style-type: none"> • Duża liczba osób korzystających z zasiłków, • Duża liczba osób niepełnosprawnych, • Wysoki poziom ubóstwa spowodowany bezrobociem, • Odnotowywanie wykroczeń prawa. 	<ul style="list-style-type: none"> • Wyrównanie szans i włącznie w życie społeczne osób wykluczonych lub zagrożonych wykluczeniem, • Zwiększenie dostępu do działań edukacyjnych i profilaktycznych, • Aktywizacja społeczna osób wykluczonych poprzez poszerzenie oferty spędzania czasu wolnego.
3. Wspieranie zatrudnienia i rozwoju przedsiębiorczości	<ul style="list-style-type: none"> • Duża liczba osób bezrobotnych, • Niski wskaźnik nowo rejestrowanych podmiotów gospodarczych. 	<ul style="list-style-type: none"> • Tworzenie warunków zatrudnienia dla osób poszukujących pracy, • Poprawa kompetencji i umiejętności zawodowych społeczności, • Aktywizacja zawodowa osób biernych zawodowo, w tym długotrwale bezrobotnych, • Tworzenie warunków do rozwoju

CEL	POWIĄZANIE Z PROBLEMAMI	DZIAŁANIA
		gospodarczego.
4. Poprawa jakości życia mieszkańców poprzez rozwój infrastruktury technicznej	<ul style="list-style-type: none"> • Niewielka długość sieci kanalizacyjnej lub jej brak na terenie niektórych sołectw, • Słabe wyposażenie w infrastrukturę drogową i około drogową, • Słabe połączenie komunikacyjne sołectw z innymi jednostkami na terenie gminy. 	<ul style="list-style-type: none"> • Poprawa stanu infrastruktury drogowej, • Poprawa lub utworzenie infrastruktury około drogowej (ścieżki piesze, rowerowe, chodniki), • Poprawa dostępu mieszkańców do sieci techniczno-sanitarnych.
5. Poprawa jakości środowiska naturalnego	<ul style="list-style-type: none"> • Duże powierzchnie osuwisk, • Duża liczba budynków nie efektywnych energetycznie. 	<ul style="list-style-type: none"> • Zwiększenie poziomu bezpieczeństwa ontologicznego, • Rozwijanie świadomości proekologicznej wśród mieszkańców obszarów rewitalizacji, • Większe wykorzystanie odnawialnych źródeł energii.

Źródło: Opracowanie własne.

6. Lista planowanych projektów i przedsięwzięć rewitalizacyjnych

Poniżej przedstawiono listę przedsięwzięć rewitalizacyjnych zaplanowanych w ramach Gminnego Programu Rewitalizacji. W przypadku realizacji przedsięwzięć przez podmioty publiczne inne niż gmina, dołącza się wymaganą zgodę tego podmiotu.

6.1 Lista projektów głównych

Przedsięwzięcie nr 1

Nazwa przedsięwzięcia	Dodatkowe zajęcia sportowe dla dzieci w wieku od 6 do 16 lat o różnorodnej tematyce.
Podmiot odpowiedzialny	Gmina Gródek nad Dunajcem wraz z organizacjami pozarządowymi z terenu gminy
Zakres zadań	Dodatkowe zajęcia sportowe dla dzieci od 6 do 16 lat o różnej tematyce zależnej od potrzeb. Planowane zajęcia to: (piłka nożna, ręczna, siatkówka, koszykówka, tenis stołowy, pływanie, jazda na nartach, wspinaczka).
Lokalizacja	Na terenie wszystkich sołectw objętych rewitalizacją: <ul style="list-style-type: none"> – Tropie – organistówka, – Rożnów - budynek Wiejskiego Domu Kultury, – Przydonica - Zespół Szkół Przydonica, – Gródek nad Dunajcem - świetlica w budynku Urzędu Gminy.
Szacowana wartość	Ok. 150 000,00 zł rocznie. Środki własne, środki z funduszy europejskich (EFS).
Prognozowane rezultaty wraz ze sposobem oceny i mierzenia	Prognozowane rezultaty: Dodatkowe zajęcia sportowe pozwalające na rozwijanie pasji i zdolności, zajęcia pozalekcyjne będą doskonałą okazją do spędzania wolnego czasu w sposób zdrowy, co przyczyni się do ograniczenia ewentualnej degradacji społecznej. Sposoby mierzenia: <ul style="list-style-type: none"> • Liczba dzieci i młodzieży które skorzystały z zajęć.
Powiązanie przedsięwzięcia rewitalizacyjnego z celem strategicznym	1. Aktywizacja i integracja mieszkańców obszarów rewitalizacji

Przedsięwzięcie nr 2

Nazwa przedsięwzięcia	Utworzenie kółek tanecznych, prowadzenie zajęć tańca nowoczesnego dla dzieci, młodzieży, dorosłych.
------------------------------	--

Podmiot odpowiedzialny	Gmina Gródek nad Dunajcem wraz z Gminnym Ośrodkiem Kultury, organizacjami pozarządowymi z terenu gminy
Zakres zadań	Utworzenie kółek tanecznych wraz z organizacją zajęć tańca nowoczesnego, towarzyskiego, zajęcia będą alternatywą dla zajęć sportowych dla dzieci i młodzieży. Dla osób dorosłych będzie doskonałą alternatywą spędzania wolnego czasu rozwijając umiejętności.
Lokalizacja	Na terenie wszystkich sołectw objętych rewitalizacją: <ul style="list-style-type: none"> – Tropie – organistówka, – Rożnów - budynek Wiejskiego Domu Kultury, – Przydonica - Zespół Szkół Przydonica, – Gródek nad Dunajcem - świetlica w budynku Urzędu Gminy.
Szacowana wartość	Okolo 50 000,00 zł rocznie. Środki własne, środki z funduszy europejskich (EFS).
Prognozowane rezultaty wraz ze sposobem oceny i mierzenia	Prognozowane rezultaty: Uzupełnienie oferty kulturalnej gminy, wzrost poczucia tożsamości lokalnej. Możliwość spędzania czasu w sposób kreatywny. Sposoby mierzenia: <ul style="list-style-type: none"> • Liczba dzieci i młodzieży które skorzystały z zajęć, • Liczba osób dorosłych które skorzystały z zajęć.
Powiązanie przedsięwzięcia rewitalizacyjnego z celem strategicznym	1. Aktywizacja i integracja mieszkańców obszarów rewitalizacji

Przedsięwzięcie nr 3

Nazwa przedsięwzięcia	Organizacja zajęć tanecznych i śpiewu regionalnego dla dzieci, młodzieży i dorosłych.
Podmiot odpowiedzialny	Gmina Gródek nad Dunajcem wraz z Gminnym Ośrodkiem Kultury, organizacjami pozarządowymi z terenu gminy
Zakres zadań	Prowadzenie zajęć tanecznych i śpiewu regionalnego stanowiące uzupełnienie oferty kulturalnej. Zajęcia przeznaczone dla dzieci, młodzieży i dorosłych w celu budowania tożsamości społeczności lokalnej.
Lokalizacja	Na terenie wszystkich sołectw objętych rewitalizacją: <ul style="list-style-type: none"> – Tropie – organistówka, – Rożnów - budynek Wiejskiego Domu Kultury, – Przydonica - Zespół Szkół Przydonica, – Gródek nad Dunajcem - świetlica w budynku Urzędu Gminy.
Szacowana wartość	Ok. 30 000,00 zł rocznie. Środki własne, środki z funduszy europejskich (EFS).
Prognozowane rezultaty wraz ze	Prognozowane rezultaty: Utworzenie kółka tanecznego, alternatywa sposobu spędzania wolnego

sposobem oceny i mierzenia	<p>czasu, możliwość rozwijania pasji, zainteresowań, budowanie tożsamości lokalnej.</p> <p>Sposoby mierzenia:</p> <ul style="list-style-type: none"> • Liczba dzieci i młodzieży które skorzystały z zajęć, • Liczba osób dorosłych które skorzystały z zajęć.
Powiązanie przedsięwzięcia rewitalizacyjnego z celem strategicznym	<ol style="list-style-type: none"> 1. Aktywizacja i integracja mieszkańców obszarów rewitalizacji 2. Ograniczenie problemów społecznych mieszkańców obszaru rewitalizacji

Przedsięwzięcie nr 4

Nazwa przedsięwzięcia	Szkolenia z zakresu podnoszenia kwalifikacji zawodowych – kursy doszkalające.
Podmiot odpowiedzialny	Gmina Gródek nad Dunajcem, OPS, przy współpracy z Powiatowym Urzędem Pracy.
Zakres zadań	Szkolenia dla osób bezrobotnych, kursy doszkalające zawodowe o tematyce wynikającej z aktualnych potrzeb osób zainteresowanych. Szkolenia poprzedzone rozmową z psychologiem w celu dobrania właściwych szkoleń, spotkań, zajęć w stosunku do predyspozycji.
Lokalizacja	<p>Na terenie wszystkich sołectw objętych rewitalizacją:</p> <ul style="list-style-type: none"> – Tropie – organistówka, – Rożnów - budynek Wiejskiego Domu Kultury, – Przydonica - Zespół Szkół Przydonica, – Gródek nad Dunajcem - świetlica w budynku Urzędu Gminy.
Szacowana wartość	Ok. 50 000,00 zł rocznie. Środki własne, środki z funduszy europejskich (EFS).
Prognozowane rezultaty wraz ze sposobem oceny i mierzenia	<p>Prognozowane rezultaty: Podwyższenie umiejętności i kompetencji mieszkańców gminy Gródek nad Dunajcem, w tym osób bezrobotnych.</p> <p>Sposoby mierzenia:</p> <ul style="list-style-type: none"> • liczba osób które skorzystały ze szkolenia.
Powiązanie przedsięwzięcia rewitalizacyjnego z celem strategicznym	<ol style="list-style-type: none"> 2. Ograniczenie problemów społecznych mieszkańców obszaru rewitalizacji 3. Wspieranie zatrudnienia i rozwoju przedsiębiorczości

Przedsięwzięcie nr 5

Nazwa przedsięwzięcia	Kursy z ekonomii społecznej lub prowadzenia działalności gospodarczej.
Podmiot odpowiedzialny	Gmina Gródek nad Dunajcem przy współpracy Ośrodkiem Pomocy Społecznej

Zakres zadań	Kursy ekonomii społecznej lub prowadzenia działalności gospodarczej dla osób bezrobotnych, zainteresowanych tematyką.
Lokalizacja	Na terenie wszystkich sołectw objętych rewitalizacją: <ul style="list-style-type: none"> – Tropie – organistówka, – Rożnów - budynek Wiejskiego Domu Kultury, – Przydonica - Zespół Szkół Przydonica, – Gródek nad Dunajcem - świetlica w budynku Urzędu Gminy.
Szacowana wartość	Ok. 10 000,00 zł rocznie. Środki własne, środki z funduszy europejskich (EFS).
Prognozowane rezultaty wraz ze sposobem oceny i mierzenia	Prognozowane rezultaty: Podwyższenie umiejętności, kompetencji mieszkańców gminy Gródek nad Dunajcem. Sposoby mierzenia: <ul style="list-style-type: none"> • Liczba osób które podjęły działalność gospodarczą, • Liczba osób które skorzystały ze szkoleń.
Powiązanie przedsięwzięcia rewitalizacyjnego z celem strategicznym	2.Ograniczenie problemów społecznych mieszkańców obszaru rewitalizacji 3.Wspieranie zatrudnienia i rozwoju przedsiębiorczości

Przedsięwzięcie nr 6

Nazwa przedsięwzięcia	Kursy językowe dla dzieci, młodzieży i dorosłych mające na celu podwyższenie kompetencji mieszkańców gminy.
Podmiot odpowiedzialny	Gmina Gródek nad Dunajcem przy współpracy z Gminnym Ośrodkiem Kultury
Zakres zadań	Kursy językowe (język angielski, w przypadku zainteresowania ofertą możliwość rozszerzenia o język niemiecki).
Lokalizacja	Na terenie wszystkich sołectw objętych rewitalizacją: <ul style="list-style-type: none"> – Tropie – organistówka, – Rożnów - budynek Wiejskiego Domu Kultury, – Przydonica - Zespół Szkół Przydonica, – Gródek nad Dunajcem - świetlica w budynku Urzędu Gminy.
Szacowana wartość	Ok. 15 000,00 zł rocznie. Środki własne, środki z funduszy europejskich (EFS).
Prognozowane rezultaty wraz ze sposobem oceny i mierzenia	Prognozowane rezultaty: Sposoby mierzenia: <ul style="list-style-type: none"> • Liczba osób które skorzystały ze szkolenia.
Powiązanie przedsięwzięcia rewitalizacyjnego z celem strategicznym	1.Aktywizacja i integracja mieszkańców obszarów rewitalizacji 2.Ograniczenie problemów społecznych mieszkańców obszaru rewitalizacji

Przedsięwzięcie nr 7

Nazwa przedsięwzięcia	Utworzenie Klastra turystycznego zajmującego się promocją walorów lokalnych, przygotowaniem wspólnej oferty w zakresie turystyki i wypoczynku.
Podmiot odpowiedzialny	Gmina Gródek nad Dunajcem przy współpracy z organizacjami pozarządowymi, przedsiębiorstwami prywatnymi
Zakres zadań	Utworzenie podmiotu, którego celem byłoby stworzenie i dopracowanie wspólnej oferty w zakresie różnego rodzaju turystyki terenu gminy Gródek nad Dunajcem, ze szczególnym uwzględnieniem oferty na obszarach rewitalizacji i obszarze zdegradowanym.
Lokalizacja	Na terenie wszystkich sołectw objętych rewitalizacją: <ul style="list-style-type: none"> – Tropie – organistówka, – Rożnów - budynek Wiejskiego Domu Kultury, – Przydonica - Zespół Szkół Przydonica, – Gródek nad Dunajcem - świetlica w budynku Urzędu Gminy.
Szacowana wartość	Ok. 25 000,00 zł rocznie. Środki własne, środki z funduszy europejskich (EFS).
Prognozowane rezultaty wraz ze sposobem oceny i mierzenia	Prognozowane rezultaty: Utworzenie podmiotu który odpowiedzialny byłby za stworzenie oferty współpracy pomiędzy różnymi podmiotami działającym w sferze turystyki i rekreacji, przy szczególnym uwzględnieniu obszarów zdegradowanych. Rozwój w sferze turystyki przyczyni się do poprawy jakości życia mieszkańców tych obszarów poprzez możliwość świadczenia dodatkowych usług, atrakcji. Sposoby mierzenia: <ul style="list-style-type: none"> • Ilość podmiotów (osób) z obszarów zdegradowanych, które sprzedały swoje usługi poprzez współpracę z nowopowstałym podmiotem.
Powiązanie przedsięwzięcia rewitalizacyjnego z celem strategicznym	3. Wspieranie zatrudnienia i rozwoju przedsiębiorczości

Przedsięwzięcie nr 8

Nazwa przedsięwzięcia	Żeglowanie nad Rożnowskim - czarter omeg. Utworzenie wypożyczalni nowych żaglówek.
Podmiot odpowiedzialny	Usługi Geodezyjne GEOKON Paweł Konicki
Zakres zadań	Projekt polega na utworzeniu przystani jachtowej w zatoce Bartkowskiej w miejscu istniejącego ogólnodostępnego portu, z możliwością wypożyczenia dla osób posiadających patent żeglarski, a dla osób które nie posiadają umiejętności żeglarskich umożliwienie żeglowania z wynajętym sternikiem, to jest osobą posiadającą patent żeglarski uprawniający do kierowania jachtem żaglowym. W pierwszej kolejności uzyskano zgodę na korzystanie z istniejącego portu oraz użyczono 3 ary gruntu koniecznego do stworzenia bazy pod przyszłą

	<p>wypożyczalnię. Konieczna też będzie niewielka adaptacja samego portu. Jego obecna wielkość i lokalizacja umożliwia cumowanie ok 4 żaglówek w pozycji równoległej do brzegu, jednak zastosowanie cum zatopionych tzw. murinów umożliwi zwiększenie tej liczby do ok. 15 jachtów, a ponadto zwiększy ich bezpieczeństwo cumowania i zmniejszy możliwość postania uszkodzeń. Planowane jest wykonanie 9 miejsc dla jachtów wypożyczalni oraz cztery miejsca ogólnodostępne dla cumowania jachtów z poza wypożyczalni. Port wyposażony jest w betonowy podest umożliwiający wsiadanie i wysiadanie z żaglówek. Podest ten jednak, nie jest wyposażony w osprzęt portowy w postaci knag cumowniczych i polerów. Planowane jest wykonanie niewielkiego pomostu pływającego usytuowanego równoległe do nadbrzeża, wyposażonego w niezbędne urządzenia do cumowania łódek. Pomost o długości całkowitej 24 m wymaga uprzedniego zgłoszenia do Starostwa Powiatowego. Sprzęt asekuracyjny (tzw. kapoki), koła ratunkowe, bosaki, wiosła awaryjne oraz pozostały drobny sprzęt niezbędny do bezpiecznej żeglugi, przechowywany będzie w siedzibie firmy pod adresem Gródek nad Dunajcem 262. Natomiast w okresach żeglugowych, przechowywany będzie w specjalnie na te potrzeby zaadaptowanej mobilnej przyczepie campingowej postawionej na użyczonym terenie bezpośrednio przy porcie. Przyczepa służyć będzie też, jako mobilne biuro służące do rejestracji osób wypożyczających oraz wydawania sprzętu. Przyczepa będzie też zawierała pomieszczenie z osobnym wejściem, przeznaczonym na WC. Planuje się zakup 9szt. nowych jachtów typu „OMEGA” osiem w wersji turystycznej i jednej sztuki wersji sportowej. Standardowe wyposażenie łódek turystycznych będzie wzbogacone o rozwiązania zwiększające bezpieczeństwo i komfort pływania, a także zmniejszające czas potrzebny na rozruch łódki, będą to rolerfoka (przedniego żagla), a także system <i>lazy jack</i> do żagla głównego. Jezioro Rożnowskie to sztuczny zbiorniki powstały w wyniku spiętrzenia wody rzeki Dunajec. Infrastruktura żeglarska ciągle jest rozwijana jednak nie jest jeszcze na tyle rozbudowana, aby zapewnić atrakcje dla kilkudniowych rejsów w związku z tym ilość stacjonujących jachtów prywatnych nie jest duża, przybywa natomiast osób szkolących się na tym ciekawym akwenie i uzyskujących patenty żeglarza, chcących żeglować, a nieposiadających jednak prywatnego jachtu. Nad Jezioro Rożnowski działają co najmniej trzy stowarzyszenia, które dwa razy do roku organizują dla grup 10-15 osobowych kursy na patenty żeglarskie. Co roku przybywa grupa średnio 70 osób uzyskujących uprawnienia do prowadzenia jachtu. Te osoby są głównymi odbiorcami projektu. Odbiorcami pozostałymi są osoby nieposiadające patentów żeglarskich. Dla tych osób umożliwione będzie wypożyczenie żagłówki ze sternikiem. Wnioskodawca projektu posiada dwa patenty: żeglarza i żeglarza motorowodnego i będzie świadczył usługi sternika. Informacja o projekcie przekazywana będzie poprzez utworzenie i prowadzenie strony internetowej.</p>
<p>Lokalizacja</p>	<p>Gródek nad Dunajcem 262, działka ewidencyjna nr 9/13.</p>

Szacowana wartość	295 000,00 zł. Środki własne, środki z funduszy europejskich.
Prognozowane rezultaty wraz ze sposobem oceny i mierzenia	<p>Prognozowane rezultaty:</p> <ul style="list-style-type: none"> • Adaptacja portu; • Utworzenie floty żaglówek do wypożyczania; • Utworzenie bazy i biura wypożyczalni; • Utworzenie załogi do obsługi, powstanie jednego etatu stałego, oraz dwóch pracowników sezonowych. <p>Projekt przyczynia się do rozwoju i poprawy atrakcyjności w sferze turystyki. Z uwagi na turystyczny charakter gminy skutkuje to wzrostem jakości życia mieszkańców tych obszarów poprzez możliwość świadczenia dodatkowych usług, atrakcji.</p> <p>Sposób oceny i miary:</p> <ul style="list-style-type: none"> • Wykonanie pomostu żeglarskiego, stanowisk cumowniczych, z cumami typu - muring; • Zakup 9 szt. nowych żaglówek typu omega; • Zakup i dostosowanie mobilnej przyczepy typu kamping; • Zatrudnienie pracownika, z terenów rewitalizacji na pełny etat; • Utworzenie w porcie stanowisk do cumowania łódek i żaglówek - 10 szt.
Powiązanie przedsięwzięcia rewitalizacyjnego z celem strategicznym	<p>4. Poprawa jakości życia mieszkańców poprzez rozwój infrastruktury technicznej</p> <p>5. Poprawa jakości środowiska naturalnego</p>

Przedsięwzięcie nr 9

Nazwa przedsięwzięcia	Przebudowa obiektu na cele usługowe.
Podmiot odpowiedzialny	Osoba prywatna - Józef Tobiasz
Zakres zadań	<p>Modernizacja obiektu gastronomicznego wraz z jego przebudową i nadaniem funkcji usługowej o różnorodnym charakterze. Zagospodarowanie przestrzeni działki w sposób uatrakcyjniający teren. Projekt będzie odpowiedzią na następujące cele:</p> <ul style="list-style-type: none"> • społeczne: utworzenie nowych miejsc pracy, które wpłyną na zmniejszenie skali bezrobocia. • gospodarcze: rozwój małych przedsiębiorstw.
Lokalizacja	Gródek nad Dunajcem; Działka ewidencyjna nr 12/5.
Szacowana wartość	300 000,00 zł. Środki UE, środki własne.
Prognozowane rezultaty wraz ze sposobem oceny i mierzenia	<p>Prognozowane rezultaty:</p> <ul style="list-style-type: none"> • Wyremontowany obiekt o nowych funkcjach, zapewniających miłe spędzanie wolnego czasu - 1 obiekt.; • Wzrost zatrudnienia osób z obszaru rewitalizacji - zatrudniona 1 osoba; • Liczba osób korzystających z obiektu. <p>Sposób oceny i miary:</p> <ul style="list-style-type: none"> • Dokumentacja budowlana, dokumentacja zdjęciowa; • Umowy o pracę.

Powiązanie przedsięwzięcia rewitalizacyjnego z celem strategicznym	2. Ograniczenie problemów społecznych mieszkańców obszaru rewitalizacji 3. Wspieranie zatrudnienia i rozwoju przedsiębiorczości
--	--

Przedsięwzięcie nr 10

Nazwa przedsięwzięcia	Zagospodarowanie centrum miejscowości Tropie.
Podmiot odpowiedzialny	Gmina Gródek nad Dunajcem
Zakres zadań	Zagospodarowanie turystyczno-rekreacyjne terenu nad Jeziorem Czchowskim o łącznej powierzchni około 7,5 hektara, poprzez: - przebudowę drogi powiatowej (wymiana nawierzchni wraz z jej poszerzeniem, budowa ścieżki rowerowo-piesznej, oznakowanie i jej oświetlenie) - kwalifikowalna część wydatków w wysokości odpowiadającej proporcji szerokości ciągu pieszo rowerowego do całkowitej szerokości jezdni; - oznakowanie atrakcji turystycznych typu sanktuarium św. Świerada, pustelnia, źródelko, grotta itp. ; - budowa sceny plenerowej przy jeziorze; - modernizacja promu; - utworzenie miejsc postojowych; - budowa zaplecza sanitarnego; - nasadzenia roślinne przy ścieżkach spacerowych; Dodatkowo urządzona zostanie przystań kajakowa wraz wypożyczalnią.
Lokalizacja	Tropie (teren od promu do kościoła przy drodze powiatowej oraz pustelni św. Świerada)
Szacowana wartość	1 500 000,00 zł. EFRR, krajowe środki publiczne, środki z innych źródeł.
Prognozowane rezultaty wraz ze sposobem oceny i mierzenia	Prognozowane rezultaty: <ul style="list-style-type: none"> Powierzchnia zagospodarowanej przestrzeni (7,5 hektara). Projekt przyczynia się do rozwoju i poprawy atrakcyjności w sferze turystyki. Z uwagi na turystyczny charakter gminy skutkuje poprawą jakości życia mieszkańców tych obszarów poprzez możliwość świadczenia dodatkowych usług, atrakcji np. poprzez możliwość świadczenia usług sprzedaży np. pamiątek lokalnych, produktu lokalnego itp. Sposoby mierzenia: <ul style="list-style-type: none"> Protokoły zdawczo-odbiorcze.
Powiązanie przedsięwzięcia rewitalizacyjnego z celem strategicznym	4. Poprawa jakości życia mieszkańców poprzez rozwój infrastruktury technicznej

Przedsięwzięcie nr 11

Nazwa przedsięwzięcia	Remont/odbudowa dawnej Organistówki z przeznaczeniem obiektu na cele społeczne oraz Remont Domu Pielgrzyma.
Podmiot odpowiedzialny	Gmina przy współpracy z Parafią w Tropiu
Zakres zadań	W Organistówce ma powstać miejsce spotkań dla dzieci, młodzieży, dorosłych, miejsce prób chóru lokalnego, kawiarenka przystosowana do obsługi turystów, pielgrzymów przybywających do Tropia. W obiekcie znajdować się będzie sala wystawowa, w której będzie mieścić się wystawa związana z pobytem Św. Jana Pawła II w Tropiu. W ramach projektu prowadzone będą działania społeczne: typu prowadzenie warsztatów rękodzielniczych o różnym zakresie, spotkań integracyjnych tematycznych dla mieszkańców obszaru, warsztaty śpiewu chóralnego.
Lokalizacja	Tropie dz. ew. nr 37
Szacowana wartość	3 000 000,00 zł. EFRR, krajowe środki publiczne, środki z innych źródeł.
Prognozowane rezultaty wraz ze sposobem oceny i mierzenia	Prognozowane rezultaty: 2 zmodernizowane obiekty służące realizacji celów społecznych między innymi integracji społecznej, rozwijaniu pasji, zainteresowań, możliwości twórczego spędzania czasu wolnego. Sposoby mierzenia: <ul style="list-style-type: none"> • Liczba zmodernizowanych obiektów (2 szt.), • Protokoły zdawczo-odbiorcze.
Powiązanie przedsięwzięcia rewitalizacyjnego z celem strategicznym	1. Aktywizacja i integracja mieszkańców obszarów rewitalizacji 4. Poprawa jakości życia mieszkańców poprzez rozwój infrastruktury technicznej

Przedsięwzięcie nr 12

Nazwa przedsięwzięcia	Zagospodarowanie tropskich skałek.
Podmiot odpowiedzialny	Gmina Gródek nad Dunajcem przy współpracy z Fundacją WSPINKA
Zakres zadań	Wytyczenie i urządzenie tras wspinaczkowych, montaż elementów małej architektury typu ławeczki, kosze na śmieci itp. urządzenie miejsc postojowych w terenie.
Lokalizacja	Tropie dz.ew. 60, 34
Szacowana wartość	500 000,00 zł. EFRR, krajowe środki publiczne, środki z innych źródeł.
Prognozowane rezultaty wraz ze	Prognozowane rezultaty: <ul style="list-style-type: none"> • Liczba zagospodarowanej przestrzeni – w m².

<p>sposobem oceny i mierzenia</p>	<p>Projekt przyczynia się do rozwoju i poprawy atrakcyjności w sferze turystyki, pozwalającej na poprawę jakości życia mieszkańców tych obszarów poprzez możliwość świadczenia dodatkowych usług, atrakcji np. poprzez możliwość świadczenia usług sprzedaży np. pamiątek lokalnych, produktu lokalnego itp. Każdy projekt na obszarze rewitalizacji w zakresie turystyki przyczyni się do „pobudzenia” ludzi do rozwinięcia działalności około turystycznej, pozwalającej na wzrost dochodów, spadku ubóstwa, wyjścia z marazmu dnia codziennego itp.</p> <p>Sposoby oceny:</p> <ul style="list-style-type: none"> • Dokumentacja budowlana, dokumentacja zdjęciowa.
<p>Powiązanie przedsięwzięcia rewitalizacyjnego z celem strategicznym</p>	<p>4. Poprawa jakości życia mieszkańców poprzez rozwój infrastruktury technicznej</p>

Przedsięwzięcie nr 13

<p>Nazwa przedsięwzięcia</p>	<p>Zakup wyposażenia do budynku byłej szkoły w Tropiu celem nadania obiektowi funkcji społecznych.</p>
<p>Podmiot odpowiedzialny</p>	<p>Gmina Gródek nad Dunajcem</p>
<p>Zakres zadań</p>	<ol style="list-style-type: none"> 1. Zakup podstawowych urządzeń, sprzętów, wyposażenia do organizacji zajęć ruchowych typu aerobik, zumba itp. 2. Zakup urządzeń sprzętów, niezbędnego wyposażenia do przystosowania obiektu do organizacji spotkań lokalnych przez mieszkańców w różnym wieku. 3. Montaż zewnętrznych urządzeń do rekreacji dla dzieci i dorosłych. <p>W ramach realizacji projektu inwestycyjne powstanie miejsce umożliwiające prowadzenie działań dla mieszkańców. Planuje się utworzenie w obiekcie miejsca spotkań dla seniorów, dzieci i młodzieży. Prowadzenie zajęć ruchowych oraz integracyjnych dla społeczności lokalnej. Projekt powiązany jest z realizacją przedsięwzięcia „Organizacja spotkań tematycznych, warsztatów, zajęć dla mieszkańców miejscowości”.</p>
<p>Lokalizacja</p>	<p>Tropie dz.ew. nr 310/7, 310/5, 310/6</p>
<p>Szacowana wartość</p>	<p>150 000,00 zł. EFRR, EFS, krajowe środki publiczne, środki z innych źródeł.</p>
<p>Prognozowane rezultaty wraz ze sposobem oceny i mierzenia</p>	<p>Proponowane rezultaty:</p> <ul style="list-style-type: none"> • Wyposażony obiekt oraz jego otoczenie zapewniające właściwe funkcjonowanie. • Stworzenie przestrzeni i obiektu przyjaznym spędzaniu wolnego czasu. <p>Sposób mierzenia:</p> <ul style="list-style-type: none"> • Liczba osób korzystających z obiektu, • Liczba zakupionego sprzętu.

<p>Powiązanie przedsięwzięcia rewitalizacyjnego z celem strategicznym</p>	<p>1. Aktywizacja i integracja mieszkańców obszarów rewitalizacji 4. Poprawa jakości życia mieszkańców poprzez rozwój infrastruktury technicznej</p>
<p>Uzasadnienie realizacji projektu poza obszarem rewitalizacji</p>	<p>Na terenie Tropia brakuje miejsca do spotkań mieszkańców i wspólnego spędzania czasu wolnego. Wyposażenie w sprzęt sportowy dawnego obiektu po byłej szkole, pozwoli na stworzenie przestrzeni do aktywizacji i integracji mieszkańców obszaru rewitalizacji z innymi mieszkańcami sołectwa. Działanie infrastrukturalne przyczyni się do wzrostu nie tylko aktywności fizycznej, ale poskutkuje większą dostępnością do infrastruktury sportowo-rekreacyjnej, w konsekwencji zmniejszeniem poziomu wykluczenia społecznego w tym zakresie.</p>

Przedsięwzięcie nr 14

Nazwa przedsięwzięcia	Organizacja spotkań tematycznych, warsztatów, zajęć dla mieszkańców miejscowości.
<p>Podmiot odpowiedzialny</p>	<p>Gmina Gródek nad Dunajcem, GOK, Rada Sołecka, Organizacje pozarządowe.</p>
<p>Zakres zadań</p>	<p>Dodatkowe zajęcia skierowane do osób z obszaru rewitalizacji w różnym wieku w zależności od zgłaszanego zapotrzebowania np. spotkania seniorów przy herbatce, zajęcia zumby, różnorodne warsztaty rękodzielnicze, itp.</p>
<p>Lokalizacja</p>	<p>Tropie, głównie w budynku byłej szkoły dz.ew. nr 310/7</p>
<p>Szacowana wartość</p>	<p>50 000,00 zł. EFS, krajowe środki publiczne, środki z innych źródeł, środki prywatne.</p>
<p>Prognozowane rezultaty wraz ze sposobem oceny i mierzenia</p>	<p>Prognozowane rezultaty:</p> <ul style="list-style-type: none"> • Aktywizacja dzieci, młodzieży, seniorów; • Rozwijanie zainteresowań umożliwiających ich rozwój, odciągających od nieprawidłowych zachowań powodujących degradację społeczną; • Rozwijanie pasji, zdolności. <p>Sposoby mierzenia:</p> <ul style="list-style-type: none"> • Liczba uczestników zajęć (osoba).
<p>Powiązanie przedsięwzięcia rewitalizacyjnego z celem strategicznym</p>	<p>1. Aktywizacja i integracja mieszkańców obszarów rewitalizacji</p>
<p>Uzasadnienie realizacji projektu poza obszarem rewitalizacji</p>	<p>Ze względu na rozbudowę infrastruktury technicznej budynku byłej szkoły, możliwe będzie organizowanie zajęć skierowanych do osób z obszaru rewitalizacji. Realizacja projektu jest odpowiedzią na zdiagnozowane, w trakcie konsultacji społecznych, potrzeby mieszkańców. Powstanie miejsca spotkań i możliwość uczestniczenia w zróżnicowanej ofercie kulturalnej, pozwoli na szerszą integrację międzypokoleniową zarówno mieszkańców</p>

	obszaru rewitalizacji, jak i całego sołectwa.
--	---

Przedsięwzięcie nr 15

Nazwa przedsięwzięcia	Modernizacja boiska sportowego – miejsca spotkań lokalnej młodzieży.
Podmiot odpowiedzialny	Gmina Gródek nad Dunajcem
Zakres zadań	Urządzenie boiska wraz z wyposażeniem w niezbędną infrastrukturę, utworzenie miejsca spotkań lokalnej społeczności w formie grillowiska - wiaty rowerowej oraz przebudową drogi dojazdowej do boisk. Po wykonaniu inwestycji będzie możliwym realizacja inwestycji miękkich między innymi polegających na organizacji rozgrywek dla dzieci i młodzieży, rozgrywek pomiędzy sołectwami. Organizacja imprez lokalnych typu festyny, pikniki aktywizujące i integrujące społeczność lokalną.
Lokalizacja	Tropie dz.ew 389, cz.dz.ew. nr 1/3
Szacowana wartość	400 000,00 zł. EFRR, krajowe środki publiczne, środki z innych źródeł.
Prognozowane rezultaty wraz ze sposobem oceny i mierzenia	Prognozowane rezultaty: 1 obiekt sportowo-rekreacyjny zapewniający aktywizację dzieci, młodzieży pod względem sportu, rozwijania zamiłowań sportowych, umożliwiających integrację społeczną mieszkańców. Sposoby mierzenia: <ul style="list-style-type: none"> • Liczba zmodernizowanych obiektów (szt.).
Powiązanie przedsięwzięcia rewitalizacyjnego z celem strategicznym	1. Aktywizacja i integracja mieszkańców obszarów rewitalizacji 4. Poprawa jakości życia mieszkańców poprzez rozwój infrastruktury technicznej

Przedsięwzięcie nr 16

Nazwa przedsięwzięcia	Budowa ciągów pieszych wraz z oświetleniem łączących centrum wsi oraz obiekty objęte rewitalizacją.
Podmiot odpowiedzialny	Gmina Gródek nad Dunajcem
Zakres zadań	Budowa ścieżek pieszych wraz z oświetleniem w miejscowości Gródek nad Dunajcem przy drodze powiatowej, łączącej obiekty infrastrukturalne zarówno nowopowstałe jak i istniejące typu kościół, była szkoła, boisko sportowe.

Lokalizacja	Tropie przy drodze powiatowej
Szacowana wartość	800 000,00 zł (EFRR, krajowe środki publiczne, środki z innych źródeł)
Prognozowane rezultaty wraz ze sposobem oceny i mierzenia	<p>Powstała infrastruktura przyczyni się do zwiększenia bezpieczeństwa użytkowników ruchu drogowego, wpłynie na poprawę jakości życia mieszkańców i turystów. Nastąpi poprawa wizerunku wsi. Budowa infrastruktury wpłynie na zmniejszenie liczby wypadków na drodze z udziałem pieszych w stosunku do roku bazowego.</p> <p>Sposoby mierzenia:</p> <ul style="list-style-type: none"> • Liczba zagospodarowanej przestrzeni – w m².
Powiązanie przedsięwzięcia rewitalizacyjnego z celem strategicznym	4. Poprawa jakości życia mieszkańców poprzez rozwój infrastruktury technicznej

Przedsięwzięcie nr 17

Nazwa przedsięwzięcia	Zagospodarowanie terenu byłej zwirowni w Rożnowie.
Podmiot odpowiedzialny	Spółka Dunajec Sp. z o.o.
Zakres zadań	<p>W ramach projektu teren zostanie zagospodarowany pod kątem nadania terenowi funkcji turystycznych, rekreacyjnych. Obszar zostanie ukształtowany poprzez niwelację i wyrównanie skarp nadwodnych, wyrównanie terenów przyległych do skarp nadwodnych dla utworzenia miejsc do biwakowania, ścieżek komunikacyjnych, spacerowych, parkingu, ścieżek dydaktycznych, obsadzenie dodatkowo niektórych miejsc kompleksu roślinnością krzewiastą i drzewiastą, oznakowanie tablicami informacyjno-ostrzegawczymi. Wykonane zostaną stanowiska rybackie oraz stanowiska obserwacji żeremi bobrowych. Powstanie ścieżka edukacyjna dot. np. flory i fauny wodnej wraz z małą architekturą. W wyniku zagospodarowania terenu w kierunku rekreacyjno - przyrodniczym zostaną urządzone stawy rekreacyjne, rybne. Wyznaczone będą ścieżki spacerowe, trasy rowerowe, miejsca do wypoczynku i biwakowania umożliwiające odpoczynek na łonie przyrody.</p>
Lokalizacja	Przedmiotem projektu jest teren poeksploatacyjny złóż kruszywa naturalnego w miejscowości Rożnów o łącznej powierzchni 16,5 ha, w tym 7,1 ha stanowią akweny wodne oraz 9,4 ha tereny lądowe o przeznaczeniu rekreacyjno-przyrodniczym. Dz.ew. nr 88, 63, 64, 65, 66, 67, 68, 87.
Szacowana wartość	3 000 000,00 zł. EFRR, FS, krajowe środki publiczne, środki z innych źródeł.
Prognozowane rezultaty wraz ze sposobem oceny i mierzenia	Stworzenie funkcji turystycznej w dawnej zwirowni będzie impulsem do dalszego rozwoju infrastruktury i usług turystycznych, oraz związanym z tym wzrostem zatrudnienia w tej dziedzinie. Przewiduje się, iż projekt przyczyni się do wzrostu działalności gospodarczej z branży około turystycznej,

	<p>zlokalizowanej w pobliżu terenu objętego projektem, mogą to być: wypożyczalnie sprzętu (wodnego, rowery, kije do nordic-walking itp.) mała gastronomia itp.</p> <p>Projekt, pozwalający na rozwój turystyczny, przyczynia się do poprawy jakości życia mieszkańców tych obszarów poprzez możliwość świadczenia dodatkowych usług, atrakcji np. poprzez sprzedaż np. pamiątek lokalnych, produktu lokalnego itp.</p> <p>Każdy projekt na obszarze rewitalizacji w zakresie turystyki przyczyni się do „pobudzenia” ludzi do rozwinięcia działalności około turystycznej, co z kolei skutkuje wzrostem dochodów, spadkiem ubóstwa, wyjściem z marazmu dnia codziennego itp.</p> <p>Sposoby mierzenia:</p> <ul style="list-style-type: none"> • Liczba zagospodarowanej przestrzeni – w m².
Powiązanie przedsięwzięcia rewitalizacyjnego z celem strategicznym	<p>4. Poprawa jakości życia mieszkańców poprzez rozwój infrastruktury technicznej</p> <p>5. Poprawa jakości środowiska naturalnego</p>
Uzasadnienie realizacji projektu poza obszarem rewitalizacji	<p>Zagospodarowanie terenu byłej żwirowni oraz okalającej ją terenu wpłynie na wzrost aktywności kulturalnej i rozrywkowej zarówno osób młodych, jak i starszych. Utworzenie miejsc do biwakowania, ścieżek komunikacyjnych, spacerowych i dydaktycznych, stanie się bodźcem do częstszego spędzania czasu wolnego na świeżym powietrzu, przyczyniając się do powstania lub umocnienia więzi społecznych. Wobec mieszkańców obszaru rewitalizowanego zostanie zastosowana zintensyfikowana akcja promocyjno-informacyjna, zachęcająca do spożytkowania czasu w sposób inny niż dotychczasowy.</p>

Przedsięwzięcie nr 18

Nazwa przedsięwzięcia	Modernizacja Wiejskiego Domu Kultury w Rożnowie.
Podmiot odpowiedzialny	Gmina Gródek nad Dunajcem
Zakres zadań	Rozbudowa istniejącego budynku "Wiejskiego Domu Kultury" w Rożnowie o klatkę schodową oraz zmiana sposobu użytkowania poddasza na cele użytkowe, remont istniejących powierzchni użytkowych wraz z dostosowaniem obiektu dla potrzeb osób niepełnosprawnych. Zakup wyposażenia niezbędnego do właściwego funkcjonowania obiektu.
Lokalizacja	Rożnów dz.ew. 185/1
Szacowana wartość	1 750 000,00 zł. EFRR, krajowe środki publiczne, środki z innych źródeł.
Prognozowane rezultaty wraz ze sposobem oceny	<p>Prognozowane rezultaty:</p> <ul style="list-style-type: none"> • Wspieranie wszechstronnego rozwoju dzieci i młodzieży, przy wykorzystaniu tradycji, ale też nowoczesnych technologii,

i mierzenia	<ul style="list-style-type: none"> • Poprawa warunków użytkowania obiektu WDK, • Rozwój zainteresowań i zagospodarowania czasu wolnego, • Wyrównywanie szans edukacyjnych głównie z zakresu gry na instrumentach w stosunku do dzieci z terenów miast, które mają większą dostępność do szkół muzycznych, kół muzycznych itp., • Aktywizacja społeczna i obywatelska. <p>Sposoby mierzenia:</p> <ul style="list-style-type: none"> • Liczba zmodernizowanych budynków (szt.).
Powiązanie przedsięwzięcia rewitalizacyjnego z celem strategicznym	4. Poprawa jakości życia mieszkańców poprzez rozwój infrastruktury technicznej
Uzasadnienie realizacji projektu poza obszarem rewitalizacji	Wiejski Dom w Rożnowie jest jednym z nielicznych miejsc na terenie sołectwa o funkcji społecznej. Obecnie budynek znajduje się w złym stanie technicznym i nie jest dostosowany do potrzeb osób niepełnosprawnych. Modernizacja obiektu pozwoli na zorganizowanie przedsięwzięć o charakterze społecznym, skierowanych do osób z obszaru rewitalizacji. Z przygotowanej oferty kulturalnej skorzystać będą mogły również osoby niepełnosprawne, co przyczyni się do zmożonej integracji z pozostałymi mieszkańcami obszaru rewitalizacji i powstania nowych więzi społecznych.

Przedsięwzięcie nr 19

Nazwa przedsięwzięcia	Zagospodarowanie przestrzeni publicznej przy obiektach atrakcyjnych turystycznie poprzez modernizację miejsc postojowych.
Podmiot odpowiedzialny	Gmina Gródek nad Dunajcem wraz z Parafią
Zakres zadań	Powierzchnia parkingu około 1500m ² wraz z odwodnieniem chodnikiem o dł. 300 m. Wyposażenie w mała architekturę- ławeczki, kosze, tablica informacyjna itp.
Lokalizacja	Rożnów dz.ew. 544, 134/2, 129, 41
Szacowana wartość	500 000,00 zł. EFRR, krajowe środki publiczne, środki z innych źródeł.
Prognozowane rezultaty wraz ze sposobem oceny i mierzenia	<p>Prognozowane rezultaty:</p> <ul style="list-style-type: none"> • Zmniejszenie liczby wypadków na drogach z udziałem pieszych. <p>Projekt przyczynia się do rozwoju i poprawy atrakcyjności w sferze turystyki i wynikającej z niej poprawy jakości życia mieszkańców tych obszarów poprzez możliwość świadczenia dodatkowych usług, atrakcji np. poprzez możliwość świadczenia usług sprzedaży np. pamiątek lokalnych, produktu lokalnego itp.</p> <p>Każdy projekt na obszarze rewitalizacji w zakresie turystyki, będzie bodźcem do rozwinięcia działalności około turystycznej, skutkującej wzrostem dochodów, spadkiem ubóstwa, wyjściem z marazmu dnia codziennego itp.</p>

	<p>Sposoby mierzenia:</p> <ul style="list-style-type: none"> • Zmodernizowana infrastruktura drogowo-chodnikowa zapewniająca bezpieczne korzystanie z infrastruktury. • Powstała infrastruktura turystyczno-rekreacyjna – 1 komplet.
Powiązanie przedsięwzięcia rewitalizacyjnego z celem strategicznym	4. Poprawa jakości życia mieszkańców poprzez rozwój infrastruktury technicznej
Uzasadnienie realizacji projektu poza obszarem rewitalizacji	Zbudowanie nowej przestrzeni do zmiany i wspólnego działania przyczyni się większej aktywizacji mieszkańców. Uspołecznienie przestrzeni przyczyni się do podejmowania inicjatyw oddolnych i spowoduje zmniejszenie marginalizacji osób wykluczonych społecznie.

Przedsięwzięcie nr 20

Nazwa przedsięwzięcia	Zagospodarowanie otoczenia Jeziora Rożnowskiego w miejscowości Gródek nad Dunajcem.
Podmiot odpowiedzialny	Gmina Gródek nad Dunajcem
Zakres zadań	<p>Budowa:</p> <ul style="list-style-type: none"> – budynku zaplecza sanitarnego wraz z przyłączem wodociągowym, sanitarnym i elektroenergetycznym, – drogi wewnętrznej z budową miejsc postojowych oraz chodnika, – dwóch boisk do piłki plażowej z piłko-chwydami, – sieci teletechnicznej, – kanalizacji deszczowej, – oświetlenia ulicznego, – sieci energetycznej, – zjazdu publicznego, – siłowni zewnętrznej, – obiektów małej architektury (niezadaszonej stacji rowerowej, siedzisk betonowych, tablic informacyjnych jednostronnych, i dwustronnych oraz koszy na śmieci). <p>Przebudowa:</p> <ul style="list-style-type: none"> – drogi gminnej, – zjazdów indywidualnych. <p>Remont istniejącego przepustu, w ramach zamierzenia inwestycyjnego pn.: „Zagospodarowanie otoczenia Jeziora Rożnowskiego na obszarze gminy Gródek nad Dunajcem, teren lokalizacji Gródek nad Dunajcem dz. nr 1/27”. W ramach realizacji projektu planowana jest również inwestycja polegająca na budowie kładki dla pieszych wzdłuż drogi wojewódzkiej 975. Konstrukcja kładki o zmiennym poziomie traktów pieszych obniżonych od poziomu drogi wojewódzkiej pozwala na turystyczne i rekreacyjne wykorzystanie obiektu.</p>
Lokalizacja	Gródek nad Dunajcem, dz. nr 1/27, tereny wzdłuż drogi wojewódzkiej 975.

Szacowana wartość	4 400 000,00 zł. EFRR, krajowe środki publiczne, środki z innych źródeł.
Prognozowane rezultaty wraz ze sposobem oceny i mierzenia	<p>Prognozowane rezultaty: Konstrukcja kładki pozwala na obserwację przyrody Jeziora Rożnowskiego z bliskiej odległości podczas spacerów, umożliwia w jej najniższym punkcie zamocowanie pomostów pływających do cumowania łódek, a jednocześnie pozwala spacerującym turystom na przejście powyżej tafli jeziora bez względu na zmieniający się poziom wód jeziora. W ramach inwestycji powstanie pętla spacerowa, uatrakcyjnająca obecną infrastrukturę, umożliwiającą korzystanie i podziwianie walorów krajobrazowych, przyrodniczych.</p> <p>Sposoby mierzenia:</p> <ul style="list-style-type: none"> • Liczba zagospodarowanej przestrzeni – w m².
Powiązanie przedsięwzięcia rewitalizacyjnego z celem strategicznym	3. Wspieranie zatrudnienia i rozwoju przedsiębiorczości

Przedsięwzięcie nr 21

Nazwa przedsięwzięcia	Turystyczno – rekreacyjne zagospodarowanie cypla w Gródku nad Dunajcem.
Podmiot odpowiedzialny	Gmina Gródek nad Dunajcem w partnerstwie ze spółką Dunajec Sp. z o.o.
Zakres zadań	<p>Obszar zostanie ukształtowany poprzez wydzielenie i utworzenie miejsc do biwakowania, plażowania, utworzenie ścieżek komunikacyjnych, spacerowych, miejsc rekreacji. Budowa ujednoliconej infrastruktury gastronomicznej. Zamontowane zostaną elementy małej architektury typu stojaki na rowery, kosze na śmieci, ławeczki, stoliczki.</p> <ol style="list-style-type: none"> 1. Ukształtowanie terenu właściwe dla lokalizacji funkcji i obiektów rekreacyjnych – wykonanie niezbędnych robót ziemnych na obszarze około 2800 m². 2. Budowa i rekonstrukcja ścieżek spacerowych – wykonanie niezbędnych robót ziemnych oraz robót nawierzchniowych na odcinku około 850 m. 3. Budowa infrastruktury gastronomicznej, rekreacyjnej. 4. Budowa infrastruktury rekreacyjnej: boisko do gry w piłkę plażową, punkt widokowy, molo. 5. Montaż elementów małej architektury celem uzupełnienia użyteczności funkcji głównej terenu, typu kosze na śmieci, ławeczki, stojaki na rowery itp.
Lokalizacja	Teren o powierzchni 2,8 ha, mieszczący się nad Jeziorem Rożnowskim w punkcie centralnym miejscowości Gródek nad Dunajcem w sąsiedztwie dwóch ośrodków wczasowych. Tzw. cypel oraz teren zajęty pod obiekty gastronomiczne przy drodze wojewódzkiej.
Szacowana wartość	8 000 000,00 zł. EFRR, krajowe środki publiczne, środki z innych źródeł, środki prywatne.

<p>Prognozowane rezultaty wraz ze sposobem oceny i mierzenia</p>	<p>Prognozowane rezultaty: Przewiduje się, iż projekt przyczyni się do wzrostu działalności gospodarczej z branży turystycznej i gastronomicznej, zlokalizowanej w pobliżu terenu objętego projektem. Projekt przyczynia się do rozwoju i poprawy atrakcyjności w sferze turystycznej, skutkującej poprawą jakości życia mieszkańców tych obszarów poprzez możliwość świadczenia dodatkowych usług (tj. sprzedaży np. pamiątek lokalnych, produktu lokalnego itp.). Każdy projekt na obszarze rewitalizacji w zakresie turystyki staje się bodźcem do rozwinięcia działalności około turystycznej, skutkującej wzrostem dochodów, spadkiem ubóstwa, wyjściem z marazmu dnia codziennego itp.</p> <p>Sposoby mierzenia:</p> <ul style="list-style-type: none"> • Liczba zagospodarowanej przestrzeni – w m².
<p>Powiązanie przedsięwzięcia rewitalizacyjnego z celem strategicznym</p>	<p>3. Wspieranie zatrudnienia i rozwoju przedsiębiorczości 4. Poprawa jakości życia mieszkańców poprzez rozwój infrastruktury technicznej 5. Poprawa jakości środowiska naturalnego</p>

Przedsięwzięcie nr 22

<p>Nazwa przedsięwzięcia</p>	<p>Budowa wielofunkcyjnego obiektu infrastrukturalnego na cele prowadzenia działalności społecznej w m. Gródek nad Dunajcem.</p>
<p>Podmiot odpowiedzialny</p>	<p>Gmina Gródek nad Dunajcem</p>
<p>Zakres zadań</p>	<p>Budowa nowego obiektu, w którym znajdować się będą instytucje publiczne, dotychczas ulokowane w różnych budynkach na terenie miejscowości. W budynku znajdować się będzie: Urząd Gminy, Gminny Ośrodek Kultury, Ośrodek Pomocy Społecznej, Biblioteka Publiczna, Ośrodek Zdrowia, OSP, Poczta Polska, ogólnodostępna świetlica wiejska. Obiekt będzie dostosowany do korzystania przez osoby niepełnosprawne poprzez wprowadzenie ułatwień i udogodnień architektonicznych oraz personalnych tj. osoba porozumiewająca się językiem migowym.</p>
<p>Lokalizacja</p>	<p>Gródek nad Dunajcem dz.ew. 42/4, 42/5, 42/1, 41/1</p>
<p>Szacowana wartość</p>	<p>6 000 000,00 zł. EFRR, EFS, krajowe środki publiczne, środki z innych źródeł.</p>
<p>Prognozowane rezultaty wraz ze sposobem oceny i mierzenia</p>	<p>Prognozowane rezultaty: Efektem realizacji projektu jest stworzenie miejsca w którym różne grupy interesariuszy procesu rewitalizacji będą mogli się integrować.</p> <p>Sposoby mierzenia:</p> <ul style="list-style-type: none"> • Liczba wyposażonych i przystosowanych obiektów pełniących różne funkcje do korzystania przez osoby niepełnosprawne, • Ankieta ewaluacyjna.
<p>Powiązanie przedsięwzięcia</p>	<p>1. Aktywizacja i integracja mieszkańców obszarów rewitalizacji 2. Ograniczenie problemów społecznych mieszkańców obszaru rewitalizacji</p>

rewitalizacyjnego z
celem strategicznym

4. Poprawa jakości życia mieszkańców poprzez rozwój infrastruktury technicznej

Przedsięwzięcie nr 23

Nazwa przedsięwzięcia	Modernizacja energetyczna budynku urzędu gminy.
Podmiot odpowiedzialny	Gmina Gródek nad Dunajcem
Zakres zadań	<ul style="list-style-type: none"> - docieplenie styropianem ścian zewnętrznych, ścian przy gruncie, stropu pod poddaszem, - wymiana oświetlenia na energooszczędne, - modernizacja kotłowni z nową instalacją grzewczą, wodną, pompową w układzie zamkniętym, - montaż instalacji solarnej z zasobnikiem o poj. 400 l z 3 kolektorami płaskimi o pow. 6,6 m² usytuowanymi na dachu budynku, - montaż instalacji fotowoltaicznej o mocy 11,5 kWp w ilości 46 szt. na konstrukcji wsporczej na dachu budynku z trójfazowym falownikiem o mocy 10kW z optymizerami mocy. Na budynku zostaną zastosowane urządzenia do rozliczania ciepła oraz ciepłej wody, - prace towarzyszące tj. tynk silikonowy na ścianach, tynk żywiczny na cokole, demontaż oraz ponowny montaż wyposażenia technicznego typu: oświetlenie zewnętrzne, instalacja odgromowa, tablice, kraty, rynny i rury spustowe, częściowa wymiana uszkodzonych rynien i rur spustowych, demontaż obudowy drewnianej pokrytej blendą blaszaną, malowanie dachu i obróbki blacharskie.
Lokalizacja	Gródek nad Dunajcem budynek nr 54, dz.ew nr 37/16
Szacowana wartość	660 000,00 zł. EFRR, krajowe środki publiczne, środki z innych źródeł.
Prognozowane rezultaty wraz ze sposobem oceny i mierzenia	<p>Prognozowane rezultaty:</p> <ul style="list-style-type: none"> • zmniejszenie kosztów utrzymania budynku, • poprawę warunków cieplnych w budynku, • wyeliminowanie strat energii cieplnej, • poprawę warunków pracy dla pracowników Urzędu, a także osób w nim przebywających (interesariuszy), • zmniejszenie ilości emisji CO₂ do powietrza i poprawa jakości powietrza atmosferycznego, co jest ważne z uwagi na lokalizację gminy, a także oparcie jej funkcjonowania, także na działalności związanej z turystyką, • poprawa wizualizacji obiektu. <p>Zmodernizowany obiekt pozwoli na zwiększenie ilości korzystających z niego z uwagi na poprawę warunków użytkowania, co z kolei przełoży się na sposób</p>

	<p>spędzania czasu wolnego bez używek w sposób zdrowy itp.</p> <p>Sposoby mierzenia:</p> <ul style="list-style-type: none"> Liczba zmodernizowanych obiektów (szt.).
<p>Powiązanie przedsięwzięcia rewitalizacyjnego z celem strategicznym</p>	<p>4. Poprawa jakości życia mieszkańców poprzez rozwój infrastruktury technicznej</p> <p>5. Poprawa jakości środowiska naturalnego</p>

Przedsięwzięcie nr 24

<p>Nazwa przedsięwzięcia</p>	<p>Modernizacja energetyczna Gminnego Ośrodka Kultury w Gródku nad Dunajcem oraz zagospodarowanie otoczenia przy obiekcie.</p>
<p>Podmiot odpowiedzialny</p>	<p>Gmina Gródek nad Dunajcem</p>
<p>Zakres zadań</p>	<p>Zakres robót obejmuje docieplenie styropianem ścian zewnętrznych, cokołu, stropu pod poddaszem, wymianę drzwi, wymianę oświetlenia na LED; modernizację kotłowni w układzie zamkniętym, montaż instalacji solarnej z zasobnikiem o poj. 300 l z 3 kolektorami płaskimi o pow.4m2 na dachu budynku, montaż instalacji fotowoltaicznej na dachu wraz z trójfazowym falownikiem i optymizerami P300. Wykonany zostanie tynk silikonowy i tynk żywiczny mozaikowy oraz wykonanie prac dodatkowych tj. demontaż i montaż oświetlenia zewnętrznego. Instalacja odgromowa tablic krat rynien i rur spustowych, malowanie dachu i obróbek blacharskich.</p>
<p>Lokalizacja</p>	<p>Gródek nad Dunajcem budynek nr 28, dz.ew. nr 49/2, 1/26</p>
<p>Szacowana wartość</p>	<p>640 000,00 zł. EFRR, krajowe środki publiczne, środki z innych źródeł.</p>
<p>Prognozowane rezultaty wraz ze sposobem oceny i mierzenia</p>	<p>Prognozowane rezultaty:</p> <ol style="list-style-type: none"> Efektywne wykorzystanie energii cieplnej, Obniżenie kosztów ogrzewania obiektów, Wykorzystanie energii pochodzącej ze źródeł odnawialnych, Poprawa warunków użytkowania obiektów użyteczności publicznej, Zmniejszenie ilości emisji CO₂ do powietrza i poprawa jakości powietrza atmosferycznego, co jest ważne z uwagi na lokalizację gminy, a także oparcie jej funkcjonowania także na działalności związanej z turystyką, Zapewnienie właściwych warunków do funkcjonowania obiektu, Wzrost zainteresowania ofertą oferowaną przez GOK, Poprawa wizerunku centrum miejscowości, Poprawa wizualizacji obiektu. <p>Sposoby mierzenia:</p> <ul style="list-style-type: none"> Liczba zmodernizowanych obiektów (szt.), Liczba zagospodarowanej przestrzeni – w m².

Powiązanie przedsięwzięcia rewitalizacyjnego z celem strategicznym	4. Poprawa jakości życia mieszkańców poprzez rozwój infrastruktury technicznej 5. Poprawa jakości środowiska naturalnego
--	---

Przedsięwzięcie nr 25

Nazwa przedsięwzięcia	Modernizacja energetyczna budynku komunalnego w Gródku nad Dunajcem.
Podmiot odpowiedzialny	Gmina Gródek nad Dunajcem
Zakres zadań	Zakres robót obejmuje docieplenie styropianem ścian zewnętrznych, cokołu, stropu pod poddaszem, wymianę drzwi, wymianę oświetlenia na LED; modernizację kotłowni w układzie zamkniętym, montaż instalacji fotowoltaicznej na dachu wraz z trójfazowym falownikiem i optymizerami P300. Wykonanie tynku silikonowego i tynk żywicznego oraz wykonanie prac dodatkowych tj. demontaż i montaż oświetlenia zewnętrznego. Instalacja odgromowa tablic krat rynien i rur spustowych, malowanie dachu i obróbek blacharskich itp. Zagospodarowanie otoczenia budynku, w którym obecnie znajduje się Ośrodek Pomocy Społecznej, Straż Pożarna, Niepubliczny Zakład Opieki Zdrowotnej, Gabinet Stomatologiczny oraz świetlica środowiskowa.
Lokalizacja	Gródek nad Dunajcem dz.ew. 42/5, 42/1 budynek nr 170
Szacowana wartość	Ok. 400 000,00 zł. EFRR, krajowe środki publiczne, środki z innych źródeł.
Prognozowane rezultaty wraz ze sposobem oceny i mierzenia	<p>Prognozowane rezultaty:</p> <ul style="list-style-type: none"> Wzrost zadowolenia osób przebywających w obiekcie. <p>W obiekcie znajduje się: Ośrodek Pomocy Społecznej, Straż Pożarna, Niepubliczny Zakład Opieki Zdrowotnej, Gabinet Stomatologiczny oraz świetlica środowiskowa. Zmodernizowany obiekt przyczyni się do zwiększenia ilości korzystających z niego z uwagi na poprawę warunków użytkowania, co z kolei przełoży się na sposób spędzania czasu wolnego bez używek w sposób zdrowy itp.</p> <p>Sposoby mierzenia:</p> <ul style="list-style-type: none"> Liczba zmodernizowanych obiektów wielofunkcyjnych energetycznych (szt.).
Powiązanie przedsięwzięcia rewitalizacyjnego z celem strategicznym	4. Poprawa jakości życia mieszkańców poprzez rozwój infrastruktury technicznej

Przedsięwzięcie nr 26

Nazwa przedsięwzięcia	Zagospodarowanie centrum miejscowości Gródek nad Dunajcem.
Podmiot odpowiedzialny	Gmina Gródek nad Dunajcem
Zakres zadań	Zagospodarowanie terenu mieszczącego się w centrum miejscowości Gródek nad Dunajcem w bezpośrednim sąsiedztwie Jeziora Rożnowskiego. W ramach projektu planowane jest nadanie miejscu charakteru sprzyjającemu wypoczynkowi, relaksowi umożliwiającemu podziwianie najbliższego otoczenia. Obszar zostanie zagospodarowany poprzez utworzenie szlaku pieszo – rowerowego na odcinku około 1250 m, remont drogi gminnej na odcinku 1250, montaż oświetlenia ulicznego na odcinku ok. 500 m. Zamontowane zostaną elementy małej architektury typu stojaki na rowery, kosze na śmieci, ławeczki.
Lokalizacja	Gródek nad Dunajcem przy drogach gminnych Gródek do Kaplicy oraz Gródek- Centrum
Szacowana wartość	500 000,00 zł. EFRR, krajowe środki publiczne, środki z innych źródeł.
Prognozowane rezultaty wraz ze sposobem oceny i mierzenia	<p>Prognozowane rezultaty: Przewiduje się, iż projekt przyczyni się do wzrostu działalności gospodarczej z branży około turystycznej, na terenie gminy. Projekt przyczyni się do rozwoju i poprawy atrakcyjności w sferze turystyki, skutkującej wzrostem jakości życia mieszkańców tych obszarów poprzez możliwość świadczenia dodatkowych usług, atrakcji (np. sprzedaży np. pamiątek lokalnych, produktu lokalnego itp.). Każdy projekt na obszarze rewitalizacji w zakresie turystyki przyczyni się do „pobudzenia” ludzi do rozwinięcia działalności około turystycznej, skutkującej wzrostem dochodów, spadkiem ubóstwa, wyjściem z marazmu dnia codziennego itp.</p> <p>Sposoby mierzenia:</p> <ul style="list-style-type: none"> • Liczba zagospodarowanej przestrzeni – w m².
Powiązanie przedsięwzięcia rewitalizacyjnego z celem strategicznym	4. Poprawa jakości życia mieszkańców poprzez rozwój infrastruktury technicznej

Przedsięwzięcie nr 27

Nazwa przedsięwzięcia	Zagospodarowanie terenów przy tzw. Śliwkowym placu poprzez urządzenie placu wielofunkcyjnego i boiska.
Podmiot odpowiedzialny	Gmina Gródek nad Dunajcem

Zakres zadań	Zagospodarowanie terenu przy jeziorze różnowskim stanowiący kontynuację budowy tzw. śliwkowego placu wielofunkcyjnego w centrum miejscowości, nawiązująca do charakteru inwestycji. Powstałe wielofunkcyjne boisko umożliwiające uprawianie różnych dyscyplin wraz z zapleczem parkingowym i wypoczynkowym typu ławeczki, altana itp.
Lokalizacja	Gródek nad Dunajcem dz.ew. nr 1/27
Szacowana wartość	2 500 000,00 zł. EFRR, krajowe środki publiczne, środki z innych źródeł.
Prognozowane rezultaty wraz ze sposobem oceny i mierzenia	<p>Prognozowane rezultaty: Stworzenie obiektu przyczyni się do wygenerowania nowych inicjatyw środowiskowych związanych z imprezami sportowo-rekreacyjnymi, sportowymi. Nadane zostaną nowe cechy obszarowi zdegradowanemu, przyczyni się do zwiększenia oferty czynnego wypoczynku mieszkańców. Projekt przyczynia się do rozwoju i poprawy atrakcyjności w sferze turystyki, skutkujące poprawą jakości życia mieszkańców tych obszarów poprzez możliwość świadczenia dodatkowych usług, atrakcji (np. sprzedaży np. pamiątek lokalnych, produktu lokalnego itp.). Każdy projekt na obszarze rewitalizacji w zakresie turystyki przyczyni się rozwinięcia działalności około turystycznej przez mieszkańców obszaru rewitalizacji. co przyczyni się do wzrostu dochodów, spadku ubóstwa, wyjścia z marazmu dnia codziennego itp.</p> <p>Sposoby mierzenia:</p> <ul style="list-style-type: none"> • Liczba zagospodarowanej przestrzeni – w m², • Ilość osób korzystających z infrastruktury.
Powiązanie przedsięwzięcia rewitalizacyjnego z celem strategicznym	1. Aktywizacja i integracja mieszkańców obszarów rewitalizacji

Przedsięwzięcie nr 28

Nazwa przedsięwzięcia	Zagospodarowanie centrum miejscowości Przydonica.
Podmiot odpowiedzialny	Gmina Gródek nad Dunajcem
Zakres zadań	<ol style="list-style-type: none"> 1. Modernizacja wielofunkcyjnego boiska sportowego wraz z infrastrukturą towarzyszącą. Modernizacja boiska wraz montażem wyposażenia sportowego oraz urządzeń do rekreacji, a także budowa ogólnodostępnej wiaty grillowej służącej do organizacji spotkań mieszkańców. 2. Budowa chodnika przy drodze powiatowej wraz z oświetleniem ulicznym. 3. Prace wykończeniowe w budowanej remizie OSP Przydonica wraz z zakupem i montażem niezbędnego wyposażenia. Remiza będzie miejscem spotkań lokalnej społeczności w różnym wieku. Organizowane będą różnorodne spotkania tematyczne, szkolenia,

	<p>wystawy, warsztaty o różnej tematyce zgłaszanej w zależności od zapotrzebowania. Miejsca parkingowe.</p> <p>4. Zagospodarowanie terenu przy zabytkowym kościele w Przydonicy poprzez modernizację miejsc postojowych, organizację ścieżek spacerowych wraz z ich oświetleniem, przystosowanie istniejącego obiektu do komercjalizacji produktów lokalnych i promocyjnych.</p> <p>5. Zagospodarowanie terenu byłego kamieniołomu w celu przystosowania do celów turystycznych i rekreacyjnych. Wytyczenie i urządzenie tras wspinaczkowych, montaż elementów małej architektury typu ławeczki, koszy na śmieci itp. urządzenie miejsc postojowych w terenie.</p>
Lokalizacja	Przydonica obszar rewitalizacji obszar boiska sportowego, remizy strażackiej, kościoła drogi powiatowej Korzenna – Jasienna – Przydonica, wraz z otoczeniem
Szacowana wartość	4 000 000,00 zł. EFRR, EFS, krajowe środki publiczne, środki z innych źródeł.
Prognozowane rezultaty wraz ze sposobem oceny i mierzenia	<p>Prognozowane rezultaty: Zagospodarowany teren przy zabytkowym kościele pełniący funkcje rekreacyjne. Obiekt przystosowany będzie do organizacji spotkań społecznych.</p> <p>Sposoby mierzenia:</p> <ul style="list-style-type: none"> • Liczba powstałych obiektów (komplet), • Liczba zamontowanych punktów świetlnych, • Liczba obiektów przystosowanych do osób niepełnosprawnych.
Powiązanie przedsięwzięcia rewitalizacyjnego z celem strategicznym	<p>1. Aktywizacja i integracja mieszkańców obszarów rewitalizacji</p> <p>4. Poprawa jakości życia mieszkańców poprzez rozwój infrastruktury technicznej</p>

Przedsięwzięcie nr 29

Nazwa przedsięwzięcia	Rozbudowa budynku Zespołu Szkół o modernizację budynku sali gimnastycznej.
Podmiot odpowiedzialny	Gmina Gródek nad Dunajcem
Zakres zadań	Projekt będzie polegał na modernizacji budynku sali gimnastycznej wraz z zapleczem sanitarno – szatniowym. Projekt umożliwi rozwój zainteresowań dla dzieci i młodzieży odciągającego od nieprawidłowych zachowań powodujących degradację społeczną. Projekt będzie przystosowany do korzystania przez osoby niepełnosprawne, będzie miejscem spotkań lokalnej społeczności. Szkoła wraz budynkiem sali gimnastycznej w centrum miejscowości stanowi centrum życia społecznego dzieci, młodzieży i osób dorosłych. Organizowane są zajęcia pozalekcyjne dla dzieci i młodzieży, spotkania integracyjne, tematyczne dla dorosłych oraz zabawy taneczne integrujące społeczeństwo.
Lokalizacja	Przydonica, teren przy Zespole Szkół w Przydonicy

Szacowana wartość	2 500 000,00 zł. EFRR, EFS, krajowe środki publiczne, środki z innych źródeł.
Prognozowane rezultaty wraz ze sposobem oceny i mierzenia	<p>Prognozowane rezultaty: Realizacja projektu przyczyni się do szerzenia kultury fizycznej wśród osób młodych. Ponadto, możliwość aktywnego spędzania czasu wolnego pozwoli na zwiększenie procesów aktywizujących i integrujących mieszkańców.</p> <p>Sposoby mierzenia:</p> <ul style="list-style-type: none"> • Liczba dzieci korzystających z sali gimnastycznej, • Listy obecności.
Powiązanie przedsięwzięcia rewitalizacyjnego z celem strategicznym	2. Ograniczenie problemów społecznych mieszkańców obszaru rewitalizacji 4. Poprawa jakości życia mieszkańców poprzez rozwój infrastruktury technicznej

Przedsięwzięcie nr 30

Nazwa przedsięwzięcia	Modernizacja budynków mieszkalnych na cele aktywizacji społecznej w Rożnowie.
Podmiot odpowiedzialny	Spółdzielnia Mieszkaniowa Lokatorsko - Własnościowa „ROŻNÓW” w Rożnowie.
Zakres zadań	<p>Planowane działania:</p> <ul style="list-style-type: none"> • Modernizacja budynków mieszkalnych, • Modernizacja istniejącej świetlicy wraz zagospodarowaniem terenów wokół na cele rekreacyjne i sportowe, • Prowadzenie warsztatów tematycznych dla lokatorów oraz mieszkańców osiedla, Gminy Gródek nad Dunajcem oraz gości, • Promocja aktywnego stylu życia, • Klub seniora - poprawa oferty dla jego członków. <p>Przedstawione działania rewitalizacyjne mają służyć poprawie warunków mieszkaniowych oraz działalności kulturalnej, społecznej i sportowej. W jednym z budynków (nr 325) planuje się modernizację świetlicy na cele społeczno - kulturalne (miejsce spotkań, warsztatów, itp.).</p>
Lokalizacja	Rożnów, nieruchomości oznaczone w ewidencji gruntów jako działki ewidencyjne, na których znajdują się budynki: Bud. 402, dz. 538/10; Bud. 400, dz. 538/94; Bud. 325, dz. 538/99; Bud. 324, dz. 538/100; Bud. 323, dz. 538/95; Bud. 323, dz. 538/96; Bud. 320, dz. 538/97; Bud. 319, dz. 538/98; Bud. 318, dz. 538/103; Bud. 313, dz. 538/97; Bud. Nr 312, dz. 538/90; Bud. Nr 311, dz. 538/89; Bud. Nr 310, dz. 538/88; Bud. 309, dz. 538/87.
Szacowana wartość	2 460 000,00 zł. Fundusze Europejskie oraz środki własne pochodzące z wpłat lokatorów i kredytów, bądź pożyczek bankowych.
Prognozowane rezultaty wraz ze sposobem oceny i mierzenia	<p>Prognozowane rezultaty:</p> <ul style="list-style-type: none"> • Poprawa warunków mieszkaniowych, • Stworzenie oferty do spędzania wolnego czasu, • Aktywizacja seniorów.

	Sposoby mierzenia: <ul style="list-style-type: none"> • Liczba zmodernizowanych budynków (szt.), • Liczba zmodernizowanych obiektów na cele kulturalno - sportowe (świetlica, siłownia zewnętrzna itp.), • Liczba osób biorących udział w warsztatach, spotkaniach, itp.
Powiązanie przedsięwzięcia rewitalizacyjnego z celem strategicznym	1. Aktywizacja i integracja mieszkańców obszarów rewitalizacji

Przedsięwzięcie nr 31

Nazwa przedsięwzięcia	Utworzenie wypożyczalni Jachtów żeglarskich na Jeziorze Rożnowskim.
Podmiot odpowiedzialny	Centrum Sportów Wodnych Jeziora Rożnowskiego
Zakres zadań	<p>Projekt polega na utworzeniu przystani jachtowej w zatoce Bartkowskiej w miejscu istniejącego ogólnodostępnego portu, z możliwością wypożyczenia dla osób posiadających patent żeglarski żaglówki, a dla osób, które nie posiadają umiejętności żeglarskich umożliwienie żeglowania z wynajętym sternikiem, to jest osobą posiadającą patent żeglarski uprawniający do kierowania jachtem żaglowym. Sprzęt asekuracyjny (tzw. kapoki), koła ratunkowe, bosaki, wiosła awaryjne oraz pozostały drobny sprzęt niezbędny do bezpiecznej żeglugi, przechowywany będzie w siedzibie firmy pod adresem Gródek nad Dunajcem 262. Natomiast w okresach żeglugowych, przechowywany będzie w specjalnie na te potrzeby zaadaptowanej mobilnej przyczepie campingowej postawionej na użyczonym terenie bezpośrednio przy porcie. Przyczepa służyć będzie też jako mobilne biuro służące do rejestracji osób wypożyczających oraz wydawania sprzętu. Przyczepa będzie też zawierała pomieszczenie z osobnym wejściem, przeznaczonym na WC. Planuje się zakup jachtów typu kabinowego lub z odkrytym kokpitem. Jezioro Rożnowskie to sztuczny zbiorniki powstały w wyniku spiętrzenia wody rzeki Dunajec. Infrastruktura żeglarska ciągle jest rozwijana jednak nie jest jeszcze na tyle rozbudowana, aby zapewnić atrakcje dla kilkudniowych rejsów w związku z tym ilość stacjonujących jachtów prywatnych nie jest duża, przybywa natomiast osób szkolących się na tym ciekawym akwenie i uzyskujących patenty żeglarza, chcących żeglować, a nieposiadających jednak prywatnego jachtu. Nad Jeziorem Rożnowski działają, co najmniej trzy stowarzyszenia, które dwa razy do roku organizują dla grup 10-15 osobowych kursy na patenty żeglarskie. Co roku przybywa, więc grupa średnio 70 osób uzyskujących uprawnienia do prowadzenia jachtu. Te osoby są głównymi odbiorcami projektu. Odbiorcami pozostałymi są osoby nieposiadające patentów żeglarskich. Dla tych osób umożliwione będzie wypożyczenie żaglówki ze sternikiem. Wnioskodawcy projektu posiada dwa patenty: żeglarza i żeglarza motorowodnego i będą świadczyć usługi sternika.</p>

	Informacja o projekcie przekazywana będzie poprzez utworzenie i prowadzenie strony internetowej.
Lokalizacja	Gródek nad Dunajcem, działka ewidencyjna nr 9/13, żaglówki zacumowane będą w zatoce Bartkowskiej na części działki nr 419/7 obręb Bartkowa-Posadowa i części działki 1/27 obręb Gródek nad Dunajcem.
Szacowana wartość	350 000,00 zł. Środki własne, środki z funduszy europejskich.
Prognozowane rezultaty wraz ze sposobem oceny i mierzenia	<p>Prognozowane rezultaty:</p> <ul style="list-style-type: none"> • Adaptacja portu, • Utworzenie floty żaglówek do wypożyczenia, • Utworzenie bazy i biura wypożyczalni, • Utworzenie załogi do obsługi, powstanie jednego etatu stałego, oraz dwóch pracowników sezonowych. <p>Projekt przyczyni się do rozwoju i poprawy atrakcyjności w sferze turystyki oraz jakości życia mieszkańców tych obszarów poprzez możliwość świadczenia dodatkowych usług, atrakcji np. usług sprzedaży np. pamiątek lokalnych, produktu lokalnego itp.</p> <p>Rozwinięcie działalności około turystycznej przyczyni się do wzrostu dochodów, spadku ubóstwa, wyjścia z marazmu dnia codziennego itp.</p> <p>Sposoby mierzenia:</p> <ul style="list-style-type: none"> • Wykonanie pomostu żeglarskiego, stanowisk cumowniczych, z cumami typu –muring, • Zakup nowych lub używanych żaglówek typu omega lub typu kabinowego, • Zakup i dostosowanie mobilnej przyczepy typu kamping, • Zatrudnienie pracownika, z terenów rewitalizacji na pełny etat.
Powiązanie przedsięwzięcia rewitalizacyjnego z celem strategicznym	3. Wspieranie zatrudnienia i rozwoju przedsiębiorczości

Przedsięwzięcie nr 32

Nazwa przedsięwzięcia	Wypożyczalnia sprzętu wodnego (eko-łódka solarna – katamaran solarny) i/lub z uwzględnieniem budowy pomostu bądź jego dzierżawą.
Podmiot odpowiedzialny	MUR-BET Adam Dumana 33-318 Gródek nad Dunajcem 99

<p>Zakres zadań</p>	<p>Usługi w zakresie wypożyczania sprzętu wodnego, świadczenia usług transportowych.</p> <p>Projekt dotyczy utworzenia pomostu wzdłuż linii brzegowej jeziora Rożnowskiego (Gródek nad Dunajcem 78, dz. Nr 7/1 i 7/2). Budowa pomostu nie wymaga uzyskania specjalnych zezwoleń budowlanych. Wymagane jest wykonanie operatu wodnoprawnego oraz szkicu obrazującego rozmiar pomostu.</p> <p>Konsultacje techniczne w zakresie ostatecznej konstrukcji pomostu jeszcze trwają.</p> <p>Kluczowe zadania:</p> <ol style="list-style-type: none"> 1. Stworzenie operatu wodnoprawnego. 2. Uzyskanie zezwolenia z Elektrowni Wodnej w Rożnowie. 3. Zakup usług instalacyjnych z zakresu budowy pomostu. 4. Montaż pomostu. <p>* Alternatywnie – rozpatrywana będzie opcja uzyskania miejsc postojowych na pomoście, który już istnieje, na podstawie umów odrębnych.</p> <ol style="list-style-type: none"> 5. Zakup eko-łódek solarnych „katamaran solarny” (dostępne dwa modele: SollinEr S o szer. 2025 m, SollinEr 2,36m). 6. Promocja projektu. <p>Dzięki zastosowanym rozwiązaniom, SollinEr daje pasażerom możliwości podziwiania piękna otaczającej przyrody podczas pływania, bez uciążliwego towarzystwa hałasu silnika. Jest to solarny katamaran o zerowej emisji, a zatem nie szkodzi środowisku i społeczeństwu hałasem, spalinami czy zbędnymi ściekami. Dlatego też, jest idealny do każdego rodzaju rozrywki na jeziorze nawet w pobliżu rezerwatów przyrody będącymi strefami ciszy.</p>
<p>Lokalizacja</p>	<p>Gródek nad Dunajcem 78 dz. Nr 7/1 i 7/2.</p>
<p>Szacowana wartość</p>	<p>Ok. 600 000,00 zł. Środki własne, EFRR, środki pochodzące z innych źródeł</p>
<p>Prognozowane rezultaty wraz ze sposobem oceny i mierzenia</p>	<p>Prognozowane rezultaty:</p> <ol style="list-style-type: none"> 1. Rozszerzenie oferty turystycznej regionu, zwiększona liczba osób korzystających z zasobów akwenu, zwiedzania i spędzania wolnego czasu na wodzie. 2. Adaptacja pomostu, 3. Utworzenie floty eko – łódek solarnych, 4. Utworzenie biura wypożyczalni, 5. Nowe miejsca pracy – załoga do obsługi, min. 1 pełny etat, w długofalowej perspektywie rozważa się zatrudnienie sezonowe, co sprzyja zmniejszeniu bezrobocia poprzez adaptację nowych miejsc pracy, 6. Ożywienie gospodarcze (komplementarność), 7. Poprawa jakości życia jej mieszkańców – aspekt ekologiczny, 8. Stworzenie przestrzeni i obiektu przyjaznym różnego rodzaju rekreacji, w tym wodnej. <p>Sposób mierzenia:</p> <ol style="list-style-type: none"> 1. Wykonanie pomostu bądź jego dzierżawą (lokalna współpraca gospodarcza). 2. Zakup 2 szt. Katamaranów solarnych. 3. Zatrudnienie pracownika, z terenów rewitalizacji na pełen etat. 4. Powierzchnia zagospodarowanej przestrzeni (ok. 2 ar).

	<p>Projekt będzie odpowiadał na następujące cele:</p> <ul style="list-style-type: none"> – Zwiększenie atrakcyjności akwenu, – Adaptacja/ dzierżawa pomostu, – Utworzenie floty eko-łódek solarny, – Utworzenie biura wypożyczalni, – Nowe miejsca pracy – załoga do obsługi, min. 1 pełny etat, w długofalowej perspektywie rozważa się zatrudnienie sezonowe, co sprzyja zmniejszeniu bezrobocia poprzez adaptację nowych miejsc pracy, – Ożywienie gospodarcze (komplementarność), – Poprawy jakości życia jej mieszkańców – aspekt ekologiczny.
Powiązanie przedsięwzięcia rewitalizacyjnego z celem strategicznym	5. Poprawa jakości środowiska naturalnego
Uzasadnienie realizacji projektu poza obszarem rewitalizacji	Realizacja projektu przyczyni się do poprawy stanu środowiska naturalnego zarówno obszaru rewitalizacji, jak i całej gminy. Wykorzystanie odnawialnych źródeł energii stanowi duży potencjał dla obszarów wiejskich, poprawiając jakość życia i zdrowia mieszkańców.

6.2 Lista projektów komplementarnych

Przedsięwzięcie nr 1

Nazwa przedsięwzięcia	Fitness i Zdrowie.
Podmiot odpowiedzialny	Osoba prywatna - Wieńczysław Leszczyński
Zakres zadań	<p>Budowa obiektu z całorocznymi miejscami noclegowymi, stołówką, siłownią i mini spa (masaż, fizykoterapia i sauna). Zakup wyposażenia obiektu. Zakup pomostu pływającego, spacerowego katamaranu solarnego oraz sprzętu wodnego: żaglówki, deski windsurfingowe, kajaki, rowery wodne, łódzie do wędkowania. Zakup wyposażenia bazy dla pływaczy (butle, sprężarka powietrza, skafandry, aparaty oddechowe, jachety). Oferta skierowana jest do ludności lokalnej, turystów z całej Polski, grup zorganizowanych sportowców, seniorów, klientów indywidualnych i stowarzyszeń osób niepełnosprawnych z różnymi ograniczeniami.</p> <p>Projekt będzie odpowiadał na następujące cele:</p> <ul style="list-style-type: none"> • gospodarcze: powstanie nowych miejsc pracy – pierwszeństwo zatrudnienia będą miały osoby bezrobotne z obszaru rewitalizacji.
Lokalizacja	Projekt realizowany będzie poza obszarem rewitalizacji. Bartkowa – Posadowa, gmina Gródek nad Dunajcem, działka nr 403/26.
Szacowana wartość	1 800 000,00 – 2 000 000,00 zł. Środki własne, dotacja oraz pożyczka z MARR lub banku.
Prognozowane rezultaty	Prognozowane rezultaty:

wraz ze sposobem oceny i mierzenia	<ul style="list-style-type: none"> • Stworzenie miejsc pracy dla lokalnej ludności, • Oferowane usługi niezależnie od pory roku w zakresie obozów turystyczno- -sportowych, kondycyjnych, siłowych, szachowych, warsztatowych, czy szkoleń komputerowych, • Bartkowa – Posadowa stanie się atrakcyjniejszym miejscem do wypoczynku, • Turyści dostrzegą w otoczeniu wspaniałe miejsce do pieszych wycieczek, wędkowania, uprawiania sportów wodnych, • Forma rozrywki dla ludności miejscowej, • Promowanie aktywnego spędzania czasu wolnego, kultury fizycznej, sportu i rekreacji. <p>Sposoby mierzenia:</p> <ul style="list-style-type: none"> • Liczba stworzonych miejsc pracy.
Powiązanie przedsięwzięcia rewitalizacyjnego z celem strategicznym	3. Wspieranie zatrudnienia i rozwoju przedsiębiorczości
Uzasadnienie realizacji projektu poza obszarem rewitalizacji	Realizowany projekt oddziaływać będzie na obszar rewitalizacji. Osoby pozostające bez pracy na obszarze rewitalizacji, znają w nowo wybudowanym obiekcie zatrudnienie, co w konsekwencji korzystnie wpłynie na zmniejszenie poziomu m.in. uzależnień, przestępczości i dziedziczenia biedy.

Przedsięwzięcie nr 2

Nazwa przedsięwzięcia	Budowa budynku domu wczasowego wraz z infrastrukturą techniczną, zakupem niezbędnego wyposażenia oraz wykonaniem systemu pomostów w formie basenu pływającego nad Jeziorem Rożnowskim.
Podmiot odpowiedzialny	Osoba prywatna – Grzegorz Dumana. Właściciel firmy MAX-BUD Grzegorz Dumano
Zakres zadań	<p>Zakres realizowanych działań:</p> <ul style="list-style-type: none"> • Prace wykończeniowe obiektu, • Zagospodarowanie otoczenia budynku, • Montaż niezbędnego wyposażenia, • Wykonanie systemu pomostów w formie basenu pływającego nad Jeziorem Rożnowskim, • Zakup wyposażenia turystycznego typu: rowery, kijki do <i>nordic – walking</i>, kajaki, łódki itp. <p>Celem projektu będzie poprawa oferty turystycznej gminy Gródek nad Dunajcem; rozwój bazy zaplecza turystyczno-wypoczynkowego, zatrudnienie osób z uwzględnieniem osób pochodzących z obszarów rewitalizacji, poprawa jakości życia mieszkańców na obszarze rewitalizacji miejscowości Gródek nad Dunajcem.</p> <p>Projekt będzie odpowiedział na następujące cele:</p> <ul style="list-style-type: none"> • społeczne: zmniejszenie stopy bezrobocia,

	<ul style="list-style-type: none"> gospodarcze: powstanie nowych miejsc pracy - pierwszeństwo zatrudnienia będą miały osoby bezrobotne z obszaru rewitalizacji.
Lokalizacja	Projekt realizowany będzie poza obszarem rewitalizacji. Bartkowa - Posadowa, działka nr 645, obręb Bartkowa – Posadowa.
Szacowana wartość	1 000 000,00 zł. Środki Europejskie, środki własne.
Prognozowane rezultaty wraz ze sposobem oceny i mierzenia	<p>Prognozowane rezultaty:</p> <p>Realizacja projektu przyczyni się do wzrostu jakości życia mieszkańców w turystycznej miejscowości Gródek nad Dunajcem i Bartkowa - Posadowa. Przyczyni się do lepszego postrzegania tych miejscowości turystycznych. Większa liczba osób wypoczywających na terenie przedłoży się na wzrost sprzedaży w lokalnych sklepach, obiektach gastronomicznych, korzystania z atrakcji około turystycznych typu park linowy, jazda konna itp.</p> <p>Sposoby mierzenia:</p> <ul style="list-style-type: none"> Liczba obiektów wczasowych - 1 szt., Liczba osób przewidzianych do zatrudnienia - 3 osoby.
Powiązanie przedsięwzięcia rewitalizacyjnego z celem strategicznym	<ol style="list-style-type: none"> Ograniczenie problemów społecznych mieszkańców obszaru rewitalizacji Wspieranie zatrudnienia i rozwoju przedsiębiorczości
Uzasadnienie realizacji projektów poza obszarem rewitalizacji	Na terenie sołectw zdiagnozowano problem bezrobocia. Realizacja projektu zakłada budowę domu wczasowego, w którym zatrudnienie znajdą osoby pozostające bez pracy z obszaru rewitalizacji. Pomimo, że przedsięwzięcie realizowane będzie poza obszarem rewitalizacji, efekt jego oddziaływania pozwoli na zmniejszenie skali zjawisk negatywnych na obszarze rewitalizacji.

Przedsięwzięcie nr 3

Nazwa przedsięwzięcia	Budowa wieży obserwacyjnej z infrastrukturą towarzyszącą w miejscowości Sienna.
Podmiot odpowiedzialny	Fundacja Horyzont 360, Hotel Sp.z.o.o.
Zakres zadań	<p>Zakres realizowanych działań: Inwestycja obejmuje wykorzystanie i rozwój lokalnych zasobów przyrodniczych oraz krajobrazowych poprzez budowę wieży obserwacyjnej (widokowej) wraz z montażem tablicy edukacyjnej oraz budowę drogi dojazdowej w m. Sienna. Przedmiot projektu obejmuje:</p> <ul style="list-style-type: none"> Budowę wieży obserwacyjnej (widokowej) o wysokości ok. 20m, Montaż tablicy edukacyjnej,

	<ul style="list-style-type: none"> • Montaż oświetlenia, • Montaż systemu monitoringu, • Budowa- utwardzenie drogi dojazdowej do wieży. <p>Projekt będzie odpowiedzią na następujące cele:</p> <ul style="list-style-type: none"> • społeczne: zmniejszenie skali przestępczości, bezrobocia i wykluczenia społecznego (dopasowanie obiektu do potrzeb osób niepełnosprawnych).
Lokalizacja	Projekt realizowany będzie poza obszarem rewitalizacji. Sienna, działka nr 267, 272, 274, 279, 28.
Szacowana wartość	2 000 000,00 zł. RPO WM 2014 - 2020, PROW, fundusze prywatne, WFOŚiGW, fundusze krajowe i zagraniczne.
Prognozowane rezultaty wraz ze sposobem oceny i mierzenia	<p>Prognozowane rezultaty:</p> <ul style="list-style-type: none"> • Liczba wspartych obiektów turystycznych i rekreacyjnych - 1 kompleksowy obiekt turystyczny, • Liczba obiektów dostosowanych do potrzeb osób z niepełnosprawnościami – 1, • Liczba utworzonych miejsc pracy- 1 EPC. <p>Sposoby mierzenia:</p> <ul style="list-style-type: none"> • Protokół zdawczo – odbiorczy, • Umowy o pracę cywilno- prawne, • Dokumentacja projektu.
Powiązanie przedsięwzięcia rewitalizacyjnego z celem strategicznym	2. Ograniczenie problemów społecznych mieszkańców obszaru rewitalizacji 4. Poprawa jakości życia mieszkańców poprzez rozwój infrastruktury technicznej
Uzasadnienie realizacji projektu poza obszarem rewitalizacji	Budowa wieży obserwacyjnej poza obszarem rewitalizacji jest podyktowana uwarunkowaniami krajobrazowymi. Realizacja projektu pozwoli na zwiększenie dostępności osób zagrożonych wykluczeniem lub wykluczonych (np. niepełnosprawnych) do infrastruktury rekreacyjnej, w konsekwencji przyczyniając się do integracji i aktywizacji mieszkańców obszaru rewitalizacji i gminy.

Przedsięwzięcie nr 4

Nazwa przedsięwzięcia	Budowa pieszej ścieżki turystyczno - rekreacyjnej wraz z infrastrukturą towarzyszącą w miejscowości Sienna.
Podmiot odpowiedzialny	Fundacja Horyzont 360
Zakres zadań	<p>Modernizacja pieszej ścieżki turystyczno - edukacyjnej, w tym:</p> <ul style="list-style-type: none"> • Modernizacja istniejącej ścieżki edukacyjnej, • Montaż poręczowania wzdłuż modernizowanej ścieżki, • Utwardzenie ścieżki, • Oznakowanie szlaku, • Utwardzenie miejsc postojowych, • Montaż oświetlenia, • Montaż systemu monitoringu i zabezpieczeń budowanej

	<p>infrastruktury.</p> <p>Montaż małej architektury oraz tablic informacyjno - edukacyjnych wzdłuż ścieżki. Projektowana liczba przystanków na ścieżce ok. 12, w tym:</p> <ul style="list-style-type: none"> • Montaż ławek i koszy na śmieci, • Montaż tablic edukacyjno – informacyjnych, • Montaż drogowskazów/ tabliczek kierunkowych. <p>Centrum rekreacyjno - turystyczne, lokalizacja - miejscowość Sienna.</p> <p>Montaż małej architektury, w tym:</p> <ul style="list-style-type: none"> • Powstanie placu zabaw, • Budowa altany z grilllem, wraz z zapleczem socjalnym: m. in. toalety, • Powstanie ścieżki zdrowia - zewnętrzna siłownia, • Montaż systemu monitoringu, • Montaż ogrodzenia, • Montaż oświetlenia, • Zagospodarowanie terenu zielenią. <p>Dodatkowo w projekcie zaplanowana została kampania informacyjna, promocyjna i edukacyjna.</p> <p>Projekt będzie odpowiedzią na następujące cele:</p> <ul style="list-style-type: none"> • społeczne: zmniejszenie bezrobocia. • gospodarcze: rozwój lokalnej przedsiębiorczości. <p>Projekt będzie dostosowany do osób niepełnosprawnych oraz pierwszeństwo zatrudnienia będą miały osoby z obszarów rewitalizacji i zdegradowanych.</p>
<p>Lokalizacja</p>	<p>Projekt realizowany będzie poza obszarem rewitalizacji. Sienna, Działka nr 267, 272, 274, 279, 280.</p>
<p>Szacowana wartość</p>	<p>2 000 000,00 zł. RPO WM 2014 - 2020, PROW, fundusze prywatne, WFOŚiGW, fundusze krajowe i zagraniczne.</p>
<p>Prognozowane rezultaty wraz ze sposobem oceny i mierzenia</p>	<p>Prognozowane rezultaty:</p> <ul style="list-style-type: none"> • Liczba wspartych obiektów turystycznych i rekreacyjnych - 1 kompleksowy obiekt turystyczny; • Liczba obiektów dostosowanych do potrzeb osób z niepełnosprawnościami - 1; • Liczba utworzonych miejsc pracy- 2 EPC. <p>Projekt przyczynia się do rozwoju i poprawy atrakcyjności w sferze turystyki, pozwalającej na poprawę jakości życia mieszkańców tych obszarów poprzez możliwość świadczenia dodatkowych usług, atrakcji np. sprzedaży, tj. pamiątek lokalnych, produktu lokalnego itp.</p> <p>Rozwinięcie działalności około turystycznej przyczyni się do wzrostu dochodów, spadku ubóstwa, wyjścia z marazmu dnia codziennego itp.</p> <p>Sposoby mierzenia:</p> <ul style="list-style-type: none"> • Protokół zdawczo – odbiorczy, • Umowy o pracę cywilno- prawne, • Dokumentacja projektu,

	<ul style="list-style-type: none"> • Pomiar na zakończenie, • projektu za pomocą dokumentów projektowych.
Powiązanie przedsięwzięcia rewitalizacyjnego z celem strategicznym	<p>3. Wspieranie zatrudnienia i rozwoju przedsiębiorczości</p> <p>4. Poprawa jakości życia mieszkańców poprzez rozwój infrastruktury technicznej</p>
Uzasadnienie realizacji projektu poza obszarem rewitalizacji	<p>Realizacja projektu poza obszarem rewitalizacji zakłada montaż oświetlenia ulicznego i systemu monitoringu. Pozwoli to na zmniejszenie skali przestępczości, co pozytywnie oddziaływać będzie również na obszar rewitalizacji. Poprawa stanu technicznego ciągu pieszego, przyczyni się również do poprawy bezpieczeństwa mieszkańców i zmniejszeniu liczby wypadków z udziałem pieszych.</p>

Przedsięwzięcie nr 5

Nazwa przedsięwzięcia	Centrum sportów wodnych oraz turystyki pieszo - rowerowej w miejscowości Sienna.
Podmiot odpowiedzialny	Fundacja HORYZONT360
Zakres zadań	<p>Inwestycja obejmuje wykorzystanie i rozwój lokalnych zasobów przyrodniczych oraz krajobrazowych poprzez budowę centrum sportów wodnych oraz budowę ścieżki spacerowej wzdłuż Jeziora Rożnowskiego. Inwestycja realizowana będzie w m. Sienna, Gmina Gródek nad Dunajcem.</p> <p>Budowa centrum sportów wodnych i rekreacji, w tym:</p> <ul style="list-style-type: none"> • Budowa promenady wzdłuż Jeziora - kontynuacja istniejącej promenady począwszy od obiektu Hotel Heron równolegle do drogi wojewódzkiej z przejściem i włączeniem się w projektowaną trasę rowerową Velo Dunajec; • Budowa pomostu. <p>Montaż małej architektury przy projektowanej promenadzie, w tym:</p> <ul style="list-style-type: none"> • Montaż ławek i koszy na śmieci; • Montaż elementów ścieżki zdrowia lub siłowni zewnętrznej; • Zagospodarowanie terenu zielenią. <p>Budowa przechowalni dla sprzętu turystycznego: rowerów, rolek, kijków do nordic walking-u, sprzętu wędkarskiego.</p> <p>Budowa przystani dla łodzi wycieczkowej oraz motorówek.</p> <p>Zakup sprzętu do uprawiania sportów wodnych, w tym np.: jachtu, kajaków, rowerów 3-sobowych, rowerów 4-osobowych, łodzi wiosłowych, desek windsurfingowych, skuterów wodnych, motorówki, zestawów nart wodnych oraz łodzi wycieczkowej.</p> <p>Zakup sprzętu do sportów turystycznego tj. rowerów, kijków do <i>nordic - walking</i>, itd.</p> <p>Inwestycja realizowana będzie w etapach.</p>
Lokalizacja	Projekt realizowany będzie poza obszarem rewitalizacji. Sienna, działka nr. 1/47, 1/1.
Szacowana wartość	15 000 000,00 zł. RPO WM 2014 - 2020, PROW, fundusze prywatne,

	WFOŚiGW, fundusze krajowe i zagraniczne.
Prognozowane rezultaty wraz ze sposobem oceny i mierzenia	<p>Prognozowane rezultaty:</p> <ul style="list-style-type: none"> • Liczba wspartych obiektów turystycznych i rekreacyjnych - 1 kompleksowy obiekt turystyczny; • Liczba obiektów dostosowanych do potrzeb osób z niepełnosprawnościami - 1; • Liczba utworzonych miejsc pracy- 10 EPC. <p>Projekt przyczynia się do rozwoju i poprawy atrakcyjności w sferze turystyki, pozwalającej na poprawę jakości życia mieszkańców tych obszarów poprzez możliwość świadczenia dodatkowych usług, atrakcji np. sprzedaży, tj. pamiątek lokalnych, produktu lokalnego itp.</p> <p>Rozwinięcie działalności około turystycznej przyczyni się do wzrostu dochodów, spadku ubóstwa, wyjścia z marazmu dnia codziennego itp.</p> <p>Sposoby mierzenia:</p> <ul style="list-style-type: none"> • Protokół zdawczo - odbiorczy; • Umowy o pracę cywilno- prawne; • Dokumentacja projektu; • Pomiar na zakończenie projektu za pomocą dokumentów projektowych.
Powiązanie przedsięwzięcia rewitalizacyjnego z celem strategicznym	<p>3. Wspieranie zatrudnienia i rozwoju przedsiębiorczości</p> <p>4. Poprawa jakości życia mieszkańców poprzez rozwój infrastruktury technicznej</p>
Uzasadnienie realizacji projektu poza obszarem rewitalizacji	<p>Projekt zakłada budowę Centrum sportów wodnych oraz turystyki pieszo – rowerowej poza obszarem rewitalizacji. Jego realizacja przyczyni się do ożywienia gospodarczego, przez co osoby pozostające bez pracy znajdą zatrudnienie w obrębie gminy. Ponadto, realizacja projektu zwiększy dostępność do przestrzeni publicznej i infrastruktury sportowo-rekreacyjnej osób niepełnosprawnych, co pozwoli na zmniejszenie skali wykluczenia społecznego osób z ograniczoną sprawnością ruchową.</p>

Przedsięwzięcie nr 6

Nazwa przedsięwzięcia	Budowa centrum rekreacyjno- turystycznego wraz z infrastrukturą towarzyszącą w Gminie Gródek nad Dunajcem.
Podmiot odpowiedzialny	Wiśniowski sp. z o.o. SKA, Fundacja Horyzont 360
Zakres zadań	<p>Przedmiotem niniejszej inwestycji jest kompleksowe zagospodarowanie terenów rekreacyjnych wokół Jeziora Rożnowskiego położonych w miejscowości Sienna na cele sportowo - rekreacyjne. W ramach przedmiotowego przedsięwzięcia wykonane zostaną prace, w wyniku których powstanie:</p> <ul style="list-style-type: none"> • Karczma regionalna wraz z zapleczem sanitarnym oraz

	<p>objektami do obsługi technicznej budowanej infrastruktury: wypożyczalnia nart, kasy biletowe, szkółka narciarska;</p> <ul style="list-style-type: none"> • Stok narciarski obejmujący 2 trasy główne w tym: trasa dla początkujących i zaawansowanych narciarzy. <p>Ponadto zakupione zostanie wyposażenie niezbędne do obsługi oraz funkcjonowania stoku narciarskiego. Co więcej, projekt ten obejmować będzie wdrożenie innowacyjnych rozwiązań w zakresie całorocznego świadczenia nauki jazdy na nartach. Założono implementację innowacji w postaci zakupu urządzeń treningowych /Skitrain/, służących do nabywania umiejętności narciarskich jeszcze przed okresem zimy, które będą stymulować efektywność procesu nauczania, a tym samym przyspieszą ten proces.</p> <p>Projekt odpowiadać będzie na następujące cele:</p> <ul style="list-style-type: none"> • społeczne – spadek liczby osób bezrobotnych, • gospodarcze – rozwój lokalnej przedsiębiorczości.
Lokalizacja	Projekt realizowany będzie poza obszarem rewitalizacji. Sienna, nr działki: 360/1 , 358 , 360 , 366/1 , 355.
Szacowana wartość	15 000 000,00 zł. RPO WM 2014 - 2020, PROW, fundusze prywatne, WFOŚiGW, fundusze krajowe i zagraniczne.
Prognozowane rezultaty wraz ze sposobem oceny i mierzenia	<p>Prognozowane rezultaty:</p> <ul style="list-style-type: none"> • Liczba wybudowanych stoków narciarskich - 2; • Liczba wybudowanych obiektów infrastruktury turystycznej - 5; • Liczba nowych kompleksowych produktów infrastruktury turystycznej - 1; • Liczba stworzonych nowych miejsc pracy - 10. <p>Projekt przyczynia się do rozwoju i poprawy atrakcyjności w sferze turystyki, pozwalającej na poprawę jakości życia mieszkańców tych obszarów poprzez możliwość świadczenia dodatkowych usług, atrakcji np. sprzedaży, tj. pamiątek lokalnych, produktu lokalnego itp.</p> <p>Rozwinięcie działalności około turystycznej przyczyni się do wzrostu dochodów, spadku ubóstwa, wyjścia z marazmu dnia codziennego itp.</p> <p>Sposoby mierzenia:</p> <ul style="list-style-type: none"> • Protokół zdawczo - odbiorczy; • Umowy o pracę cywilno - prawne; • Dokumentacja projektu. <p>Pomiar najpóźniej na zakończenie realizacji projektu. Sposób pomiaru: - weryfikacja posiadanej dokumentacji projektowej.</p>
Powiązanie przedsięwzięcia rewitalizacyjnego z celem strategicznym	4. Poprawa jakości życia mieszkańców poprzez rozwój infrastruktury technicznej
Uzasadnienie realizacji projektu poza obszarem rewitalizacji	Projekt zakłada budowę centrum rekreacyjno- turystycznego wraz z infrastrukturą towarzyszącą poza obszarem rewitalizacji. Jego realizacja przyczyni się do ożywienia gospodarczego, przez co osoby pozostające

bez pracy znajdą zatrudnienie w obrębie gminy.

Przedsięwzięcie nr 7

Nazwa przedsięwzięcia	Modernizacja boiska sportowego wraz z zapleczem sportowym w miejscowości Sienna.
Podmiot odpowiedzialny	Gmina Gródek nad Dunajcem w partnerstwie z klubem sportowym
Zakres zadań	Urządzenie boiska sportowego wraz z montażem niezbędnego wyposażenia typu bramki, kosze do gry itp. Budowa zaplecza sportowego, urządzenie miejsc postojowych. Boisko zlokalizowane w obszarze zdegradowanym w miejscowości Sienna. Po wykonaniu inwestycji będzie możliwym realizacja inwestycji miękkich między innymi polegających na organizacji rozgrywek dla dzieci i młodzieży, rozgrywek pomiędzy sołectwami. Organizacja imprez lokalnych typu festyny, pikniki aktywizujące i integrujące społeczność lokalną.
Lokalizacja	Sienna dz.ew. nr 1/83, 148/1 obręb Zbyszyce
Szacowana wartość	Około 500 000,00 zł. EFRR, krajowe środki publiczne, środki z innych źródeł.
Prognozowane rezultaty wraz ze sposobem oceny i mierzenia	Prognozowane rezultaty: Z powstałej infrastruktury będą korzystać prócz mieszkańców Siennej mieszkańcy okolicznych miejscowości, między innymi zrzeszeni w stowarzyszeniu sportowym UKS Staszkówka-Jelna. Dziewczyny należące do ww. stowarzyszenia aktywnie uczestniczą w życiu sportowym gminy, po przez udział w rozgrywkach promują gminę. Ponadto powstały obiekt będzie miejscem organizacji imprez społecznych typu, festyny, pikniki rodzinne integrujące społeczność lokalną miejscowości oraz gminy. Sposoby mierzenia: <ul style="list-style-type: none"> • Liczba zmodernizowanych obiegów (sztuka).
Powiązanie przedsięwzięcia rewitalizacyjnego z celem strategicznym	1. Aktywizacja i integracja mieszkańców obszarów rewitalizacji 2. Ograniczenie problemów społecznych mieszkańców obszaru rewitalizacji 4. Poprawa jakości życia mieszkańców poprzez rozwój infrastruktury technicznej
Uzasadnienie realizacji projektu poza obszarem rewitalizacji	Modernizacja boiska sportowego wraz z zapleczem sportowym w miejscowości Sienna pozwoli na szerszy dostęp do infrastruktury sportowo-rekreacyjnej najmłodszym mieszkańcom gminy. Po remoncie obiekt przystosowany będzie do organizacji imprez społecznych, tj. festynów i pikników integrujących społeczność lokalną, wpływając na integracje różnych środowisk społecznych gminy Gródek nad Dunajcem. Pomimo, że projekt realizowany będzie poza obszarem rewitalizacji, będzie korzystnie oddziaływać na obszar zdegradowany, przyczyniając się do zmniejszenia skali zjawisk negatywnych.

7. Mechanizmy zapewnienia komplementarności rewitalizacji

Proces rewitalizacji powinien charakteryzować się podejmowaniem wielokierunkowych działań w pierwszej kolejności na rzecz społeczności lokalnej, a następnie na sferę gospodarczą, środowiskową, przestrzenno-funkcjonalną i techniczną. Aktywne angażowanie wszystkich interesariuszy w proces tworzenia Gminnego Programu Rewitalizacji, pozwoli na zwiększenie skuteczności działań rewitalizacyjnych. Realizując program należy określić mechanizmy komplementarności, która może mieć charakter:

- przestrzenny,
- problemowy,
- proceduralno-instytucjonalny,
- międzyokresowy,
- finansowy.

7.1 Komplementarność przestrzenna

Komplementarność przestrzenna wymaga uwzględniania powiązań pomiędzy projektami realizowanymi na terenie objętym rewitalizacją, a działaniami wprowadzanymi na obszarze niezdegradowanym, ale oddziałującymi na przestrzeń rewitalizowaną. Przestrzeganie tej zasady sprawi, że program rewitalizacji jest efektywniejszy, natomiast podejmowane przedsięwzięcia lepiej się dopełniają. Efekt synergii, który zachodzić będzie między projektami, pozwoli na maksymalizację rezultatów i spotęgowanie efektów interwencji publicznej. Zapewnianie komplementarności przestrzennej ma zapobiec przesunięciu problemów społecznych na inne tereny lub pojawianiu się negatywnych efektów społecznych, jak segregacji i wykluczenia społecznego.

Wszystkie zaplanowane działania powstały w odpowiedzi na zdiagnozowane problemy i potrzeby rewitalizacyjne. Pozwolą na zmniejszenie występowania zjawisk negatywnych (tj. bezrobocia, przestępczości, ubóstwa, niepełnosprawności, alkoholizmu). Zaplanowane przedsięwzięcia realizowane będą przede wszystkim na obszarze rewitalizacji, jednak niektóre działania realizowane będą również na obszarze zdegradowanym, ze względu na

niewystarczające wyposażenie w infrastrukturę techniczną i społeczną. Również ich odbiorcami w pierwszej kolejności będą mieszkańcy z wyznaczonych obszarów. Jednak w przypadku niewykorzystanej puli miejsc, do działań zapraszani będą mieszkańcy z poza obszaru rewitalizacji. Pozwoli to na ożywienie społeczne, gospodarcze i przestrzenne również innych części gminy. Zaplanowanie działań w taki sposób pozwoli zapobiec przesunięciu problemów społecznych na inne tereny, np. poprzez wykluczenie z inicjatyw społecznych lub braku możliwości korzystania z nowopowstałej infrastruktury.

Tabela 9 Miejsce realizacji projektów rewitalizacyjnych

Lp.	Nazwa projektu	Miejsce realizacji projektu
PROJEKTY GŁÓWNE		
1.	Dodatkowe zajęcia sportowe dla dzieci w wieku od 6 do 16 lat o różnorodnej tematyce.	Tropie dz. ew. nr 37 Rożnów dz.ew. 185/1 Przydonica 25 - Zespół Szkół Przydonica Gródek nad Dunajcem budynek nr 54, dz.ew nr 37/16
2.	Utworzenie kółek tanecznych, prowadzenie zajęć tańca nowoczesnego dla dzieci, młodzieży, dorosłych.	Tropie dz. ew. nr 37 Rożnów dz.ew. 185/1 Przydonica 25 - Zespół Szkół Przydonica Gródek nad Dunajcem budynek nr 54, dz.ew nr 37/16
3.	Organizacja zajęć tanecznych i śpiewu regionalnego dla dzieci, młodzieży i dorosłych.	Tropie dz. ew. nr 37 Rożnów dz.ew. 185/1 Przydonica 25 - Zespół Szkół Przydonica Gródek nad Dunajcem budynek nr 54, dz.ew nr 37/16
4.	Szkolenia z zakresu podnoszenia kwalifikacji zawodowych – kursy doszkalające.	Tropie dz. ew. nr 37 Rożnów dz.ew. 185/1 Przydonica 25 - Zespół Szkół Przydonica Gródek nad Dunajcem budynek nr 54, dz.ew nr 37/16
5.	Kursy z ekonomii społecznej lub prowadzenia działalności gospodarczej.	Tropie dz. ew. nr 37 Rożnów dz.ew. 185/1 Przydonica 25 - Zespół Szkół Przydonica Gródek nad Dunajcem budynek nr 54, dz.ew nr 37/16
6.	Kursy językowe dla dzieci, młodzieży i dorosłych mające na celu podwyższenie kompetencji mieszkańców gminy.	Tropie dz. ew. nr 37 Rożnów dz.ew. 185/1 Przydonica 25 - Zespół Szkół Przydonica Gródek nad Dunajcem budynek nr 54, dz.ew nr 37/16
7.	Utworzenie Klastra turystycznego zajmującego się promocją walorów lokalnych, przygotowaniem wspólnej oferty w zakresie turystyki i wypoczynku.	Tropie dz. ew. nr 37 Rożnów dz.ew. 185/1 Przydonica 25 - Zespół Szkół Przydonica Gródek nad Dunajcem budynek nr 54, dz.ew nr 37/16
8.	Żeglowność nad Rożnowskim - czarter omeg. Utworzenie wypożyczalni nowych żaglówek.	Gródek nad Dunajcem 262, działka ewidencyjna nr 9/13.
9.	Przebudowa obiektu na cele usługowe.	Gródek nad Dunajcem; Działka ewidencyjna nr 12/5.
10.	Zagospodarowanie centrum miejscowości Tropie.	Tropie (teren od promu do kościoła przy drodze powiatowej oraz pustelni św. Świerada)
11.	Remont/odbudowa dawnej Organistówki z przeznaczeniem obiektu na cele społeczne oraz Remont Domu Pielgrzyma.	Tropie dz. ew. nr 37
12.	Zagospodarowanie tropskich skałek.	Tropie dz.ew. 60, 34
13.	Zakup wyposażenia do budynku byłej szkoły w Tropiu celem nadania	Tropie dz.ew. nr 310/7, 310/5, 310/6

	obiekty funkcji społecznych.	
14.	Organizacja spotkań tematycznych, warsztatów, zajęć dla mieszkańców miejscowości.	Tropie, głównie w budynku byłej szkoły dz.ew. nr 310/7
15.	Modernizacja boiska sportowego – miejsca spotkań lokalnej młodzieży.	Tropie dz.ew 389, cz.dz.ew. nr 1/3
16.	Budowa ciągów pieszych wraz z oświetleniem łączących centrum wsi oraz obiekty objęte rewitalizacją.	Tropie przy drodze powiatowej
17.	Zagospodarowanie terenu byłej żwirowni w Rożnowie.	Rożnów, Dz.ew. nr 88, 63, 64, 65, 66, 67, 68, 87.
18.	Modernizacja Wiejskiego Domu Kultury w Rożnowie.	Rożnów dz.ew. 185/1
19.	Zagospodarowanie przestrzeni publicznej przy obiektach atrakcyjnych turystycznie poprzez modernizację miejsc postojowych.	Rożnów dz.ew. 544, 134/2, 129, 41
20.	Zagospodarowanie otoczenia Jeziora Rożnowskiego w miejscowości Gródek nad Dunajcem.	Gródek nad Dunajcem, dz. nr 1/27, tereny wzdłuż drogi wojewódzkiej 975.
21.	Turystyczno – rekreacyjne zagospodarowanie cypla w Gródku nad Dunajcem.	Teren o powierzchni 2,8 ha, mieszczący się nad Jeziorem Rożnowskim w punkcie centralnym miejscowości Gródek nad Dunajcem w sąsiedztwie dwóch ośrodków wczasowych. Tzw. cypel oraz teren zajęty pod obiekty gastronomiczne przy drodze wojewódzkiej.
22.	Budowa wielofunkcyjnego obiektu infrastrukturalnego na cele prowadzenia działalności społecznej w m. Gródek nad Dunajcem.	Gródek nad Dunajcem dz.ew. 42/4, 42/5, 42/1, 41/1
23.	Modernizacja energetyczna budynku urzędu gminy.	Gródek nad Dunajcem budynek nr 54, dz.ew nr 37/16
24.	Modernizacja energetyczna Gminnego Ośrodka Kultury w Gródku nad Dunajcem oraz zagospodarowanie otoczenia przy obiekcie.	Gródek nad Dunajcem budynek nr 28, dz.ew. nr 49/2, 1/26
25.	Modernizacja energetyczna budynku komunalnego w Gródku nad Dunajcem.	Gródek nad Dunajcem dz.ew. 42/5, 42/1 budynek nr 170
26.	Zagospodarowanie centrum	Gródek nad Dunajcem przy drogach gminnych Gródek do

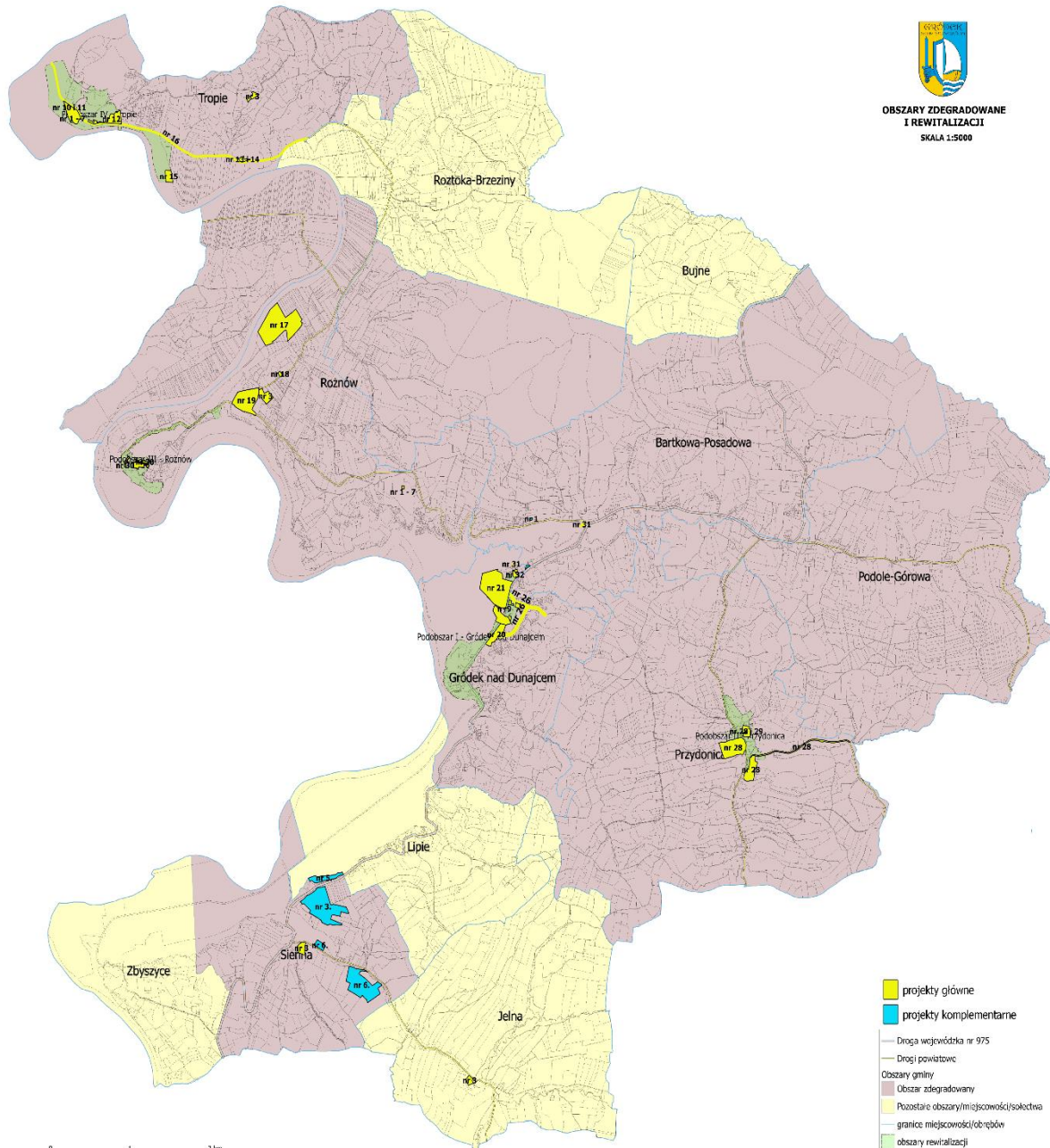
	miejsowości Gródek nad Dunajcem.	Kaplicy oraz Gródek- Centrum
27.	Zagospodarowanie terenów przy tzw. Śliwkowym placu poprzez urządzenie placu wielofunkcyjnego i boiska.	Gródek nad Dunajcem dz.ew. nr 1/27
28.	Zagospodarowanie centrum miejscowości Przydonica.	Przydonica obszar rewitalizacji obszar boiska sportowego, remizy strażackiej, kościoła drogi powiatowej Korzenna – Jasienna – Przydonica, wraz z otoczeniem
29.	Rozbudowa budynku Zespołu Szkół o modernizację budynku sali gimnastycznej.	Przydonica, teren przy Zespole Szkół w Przydonicy
30.	Modernizacja budynków mieszkalnych na cele aktywizacji społecznej w Rożnowie.	Rożnów, nieruchomości oznaczone w ewidencji gruntów jako działki ewidencyjne, na których znajdują się budynki: Bud. 402, dz. 538/10; Bud. 400, dz. 538/94; Bud. 325, dz. 538/99; Bud. 324, dz. 538/100; Bud. 323, dz. 538/95; Bud. 323, dz. 538/96; Bud. 320, dz. 538/97; Bud. 319, dz. 538/98; Bud. 318, dz. 538/103; Bud. 313, dz. 538/97; Bud. Nr 312, dz. 538/90; Bud. Nr 311, dz. 538/89; Bud. Nr 310, dz. 538/88; Bud. 309, dz. 538/87.
31.	Utworzenie wypożyczalni Jachtów żeglarskich na Jeziorze Rożnowskim.	Gródek nad Dunajcem, działka ewidencyjna nr 9/13, żagłówki zacumowane będą w zatoce Bartkowskiej na części działki nr 419/7 obręb Bartkowa-Posadowa i części działki 1/27 obręb Gródek nad Dunajcem.
32.	Wypożyczalnia sprzętu wodnego (ekolódka solarna – katamaran solarny) i/lub z uwzględnieniem budowy pomostu bądź jego dzierżawą.	Gródek nad Dunajcem 78 dz. Nr 7/1 i 7/2.
PROJEKTY KOMPLEMENTRANE		
1.	Fitness i Zdrowie.	Bartkowa – Posadowa, gmina Gródek nad Dunajcem, działka nr 403/26.
2.	Budowa budynku domu wczasowego wraz z infrastrukturą techniczną, zakupem niezbędnego wyposażenia oraz wykonaniem systemu pomostów w formie basenu pływającego nad Jeziorem Rożnowskim.	Bartkowa - Posadowa, działka nr 645, obręb Bartkowa – Posadowa.
3.	Budowa wieży obserwacyjnej z infrastrukturą towarzyszącą w miejscowości Sienna.	Sienna, działka nr 267, 272, 274, 279, 28.
4.	Budowa pieszej ścieżki turystyczno - rekreacyjnej wraz z infrastrukturą towarzyszącą w miejscowości Sienna.	Sienna, Działka nr 267, 272, 274, 279, 280.

5.	Centrum sportów wodnych oraz turystyki pieszo - rowerowej w miejscowości Sienna.	Sienna, działka nr. 1/47, 1/1.
6.	Budowa centrum rekreacyjno-turystycznego wraz z infrastrukturą towarzyszącą w Gminie Gródek nad Dunajcem.	Sienna, nr działki: 360/1 , 358 , 360 , 366/1 , 355.
7.	Modernizacja boiska sportowego wraz z zapleczem sportowym w miejscowości Sienna.	Sienna dz.ew. nr 1/83, 148/1 obręb Zbyszyce

Źródło: Opracowanie własne.

Źródło: Opracowanie własne.

Rysunek 3 Mapa poglądowa – lokalizacja realizacji projektów



Źródło: Opracowanie własne.

W wyniku analizy następstw decyzji przestrzennych w skali całej gminy wymaga się naniesienia zmian w *Miejscowym Planie Zagospodarowania Przestrzennego Gminy Gródek nad Dunajcem*, które zostały opisane szerzej w punkcie 10.4 Niezbędne zmiany w dokumentach strategicznych Gminy Gródek nad Dunajcem.

W punkcie 10.5 Podstawowe kierunki zmian funkcjonalno-przestrzennych obszaru rewitalizacji przedstawiona została lokalizacja przedsięwzięć rewitalizacyjnych.

7.2 Komplementarność problemowa

Komplementarność problemowa oznacza działań rewitalizacyjnych dopełniających się tematycznie. Efektem tego jest oddziaływanie na obszar zdegradowany we wszystkich istotnych aspektach funkcjonowania gminy (gospodarczym, środowiskowym, przestrzenno-funkcyjnym i technicznym). Zachowanie zasady komplementarności problemowej zapobiega fragmentaryzacji i ułatwia całościowe spojrzenie na realizowane działania. Ponadto, pozwala na efektywne współdziałanie różnych instytucji oraz zapewnienia wzajemność uzupełniania się i spójność procedur.

Poniższa tabela przedstawia powiązanie problemów z zaplanowanymi przedsięwzięciami.

Tabela 10 Wpływ projektów rewitalizacyjnych na poszczególne aspekty życia

Lp	Nazwa projektu	Aspekt społeczny	Aspekt gospodarczy	Aspekt przestrzenno-funkcyjny	Aspekt techniczny	Aspekt środowiskowy
PROJEKTY GŁÓWNE						
1	Dodatkowe zajęcia sportowe dla dzieci w wieku od 6 do 16 lat o różnorodnej tematyce	✓				
2	Utworzenie kółek tanecznych, prowadzenie zajęć tańca nowoczesnego dla dzieci, młodzieży, dorosłych	✓				
3	Organizacja zajęć tanecznych i śpiewu regionalnego dla dzieci, młodzieży i dorosłych	✓				
4	Szkolenia z zakresu podnoszenia kwalifikacji zawodowych – kursy doszkalające	✓				
5	Kursy z ekonomii społecznej lub prowadzenia działalności gospodarczej	✓				
6	Kursy językowe dla dzieci, młodzieży i dorosłych mające na celu podwyższenie kompetencji mieszkańców gminy	✓				
7	Utworzenie Klastra turystycznego	✓				

Lp	Nazwa projektu	Aspekt społeczny	Aspekt gospodarczy	Aspekt przestrzenno-funkcyjny	Aspekt techniczny	Aspekt środowiskowy
	zajmującego się promocją walorów lokalnych, przygotowaniem wspólnej oferty w zakresie turystyki i wypoczynku					
8	Żeglowanie nad Rożnowskim - czarter omeg. Utworzenie wypożyczalni nowych żaglówek		✓			
9	Przebudowa obiektu na cele usługowe	✓	✓	✓		
10	Zagospodarowanie centrum miejscowości Tropie	✓		✓		
11	Remont/odbudowa dawnej Organistówki z przeznaczeniem obiektu na cele społeczne oraz Remont Domu Pielgrzyma	✓		✓		
12	Zagospodarowanie tropskich skatek		✓			
13	Zakup wyposażenia do budynku byłej szkoły w Tropiu celem nadania obiektowi funkcji społecznych	✓				
14	Organizacja spotkań tematycznych, warsztatów, zajęć dla mieszkańców miejscowości	✓				
15	Modernizacja boiska sportowego – miejsca spotkań lokalnej młodzieży	✓		✓		
16	Budowa ciągów pieszych wraz z oświetleniem łączących centrum wsi oraz obiekty objęte rewitalizacją			✓		
17	Zagospodarowanie terenu byłej żwirowni w Rożnowie	✓	✓	✓		
18	Modernizacja Wiejskiego Domu Kultury w Rożnowie	✓		✓	✓	
19	Zagospodarowanie przestrzeni publicznej przy obiektach atrakcyjnych turystycznie poprzez modernizację miejsc postojowych			✓		
20	Zagospodarowanie otoczenia Jeziora Rożnowskiego w miejscowości Gródek nad Dunajcem	✓	✓	✓		
21	Turystyczno – rekreacyjne zagospodarowanie cypla w Gródku nad Dunajcem	✓	✓	✓		
22	Budowa wielofunkcyjnego obiektu infrastrukturalnego na cele	✓				

Lp	Nazwa projektu	Aspekt społeczny	Aspekt gospodarczy	Aspekt przestrzenno-funkcyjny	Aspekt techniczny	Aspekt środowiskowy
	prowadzenia działalności społecznej w m. Gródek nad Dunajcem					
23	Modernizacja energetyczna budynku urzędu gminy				✓	✓
24	Modernizacja energetyczna Gminnego Ośrodka Kultury w Gródku nad Dunajcem oraz zagospodarowanie otoczenia przy obiekcie	✓			✓	✓
25	Modernizacja energetyczna budynku komunalnego w Gródku nad Dunajcem.	✓			✓	✓
26	Zagospodarowanie centrum miejscowości Gródek nad Dunajcem	✓		✓		
27	Zagospodarowanie terenów przy tzw. Śliwkowym placu poprzez urządzenie placu wielofunkcyjnego i boiska	✓		✓		
28	Zagospodarowanie centrum miejscowości Przydonica	✓		✓		
29	Rozbudowa budynku Zespołu Szkół o modernizację budynku sali gimnastycznej	✓			✓	
30	Modernizacja budynków mieszkalnych na cele aktywizacji społecznej w Rożnowie	✓		✓	✓	
31	Utworzenie wypożyczalni Jachtów żeglarskich na Jeziorze Rożnowskim		✓			
32	Wypożyczalnia sprzętu wodnego (eko-łódka solarna – katamaran solarny) i/lub z uwzględnieniem budowy bądź jego dzierżawą					✓
PROJEKTY KOMPLEMENTARNE						
1.	Fitness i Zdrowie	✓				
2.	Budowa budynku domu wczasowego wraz z infrastrukturą techniczną, zakupem niezbędnego wyposażenia oraz wykonaniem systemu pomostów w formie basenu pływającego nad Jeziorem Rożnowskim		✓			
3.	Budowa wieży obserwacyjnej z infrastrukturą towarzyszącą w miejscowości Sienna		✓	✓		
4.	Budowa pieszej ścieżki turystyczno -	✓		✓		

Lp	Nazwa projektu	Aspekt społeczny	Aspekt gospodarczy	Aspekt przestrzenno-funkcjonalny	Aspekt techniczny	Aspekt środowiskowy
	rekreacyjnej wraz z infrastrukturą towarzyszącą w miejscowości Sienna					
5.	Centrum sportów wodnych oraz turystyki pieszo - rowerowej w miejscowości Sienna	✓	✓			
6.	Budowa centrum rekreacyjno-turystycznego wraz z infrastrukturą towarzyszącą w Gminie Gródek nad Dunajcem	✓	✓			
7.	Modernizacja boiska sportowego wraz z zapleczem sportowym w miejscowości Sienna	✓		✓		

Źródło: Opracowanie własne.

7.3 Komplementarność proceduralno-instytucjonalna

Komplementarność proceduralno-instytucjonalna wymaga zaprojektowania systemu zarządzania programem rewitalizacji, tak aby pozwolił na efektywne współdziałanie różnych instytucji oraz wzajemne uzupełnianie się i spójności procedur. Komplementarność zapewniona zostanie przez system zarządzania oparty na Komitecie Rewitalizacji, którego działania wspierać będzie Wójt Gminy Gródek nad Dunajcem, stanowiący forum współpracy i dialogu interesariuszy z organami gminy, a także sprawujący funkcje opiniodawczo-doradcze. System stworzony został na podstawie zapewnienia aktywnego udziału interesariuszy w proces tworzenia i wdrażania Gminnego Programu Rewitalizacji.

Szczegółowe informacje na ten temat zawarte zostały w rozdziale 9 System wdrażania (realizacji Gminnego Programu Rewitalizacji).

7.4 Komplementarność międzyokresowa

Komplementarność międzyokresowa polega na uzupełnieniu przedsięwzięć zrealizowanych w ramach polityki spójności 2007-2013 (np. o charakterze infrastrukturalnym) projektami komplementarnymi (np. o charakterze społecznym), realizowanymi w ramach polityki spójności 2014-2020. Zaplanowane projekty rewitalizacyjne stanowią dopełnienie projektów, wśród których wymienić należy m.in.:

- Zagospodarowanie centrum miejscowości Rożnów poprzez budowę sceny widowiskowej (PROW 2007-2013 Odnowa i Rozwój Wsi);
- Zagospodarowanie i zwiększenie dostępności do atrakcyjnych miejsc gminy Gródek nad Dunajcem poprzez remont placów parkingowych przy obiektach atrakcyjnych turystycznie w m. Przydonica, Podole-Górowa (PROW 2007-2013 Odnowa i Rozwój Wsi);
- Inspiracje na śliwkowym szlaku – zagospodarowanie centrum miejscowości Gródek nad Dunajcem (PROW 2007-2013 Odnowa i Rozwój Wsi, oś Leader)
- Utworzenie centrum społeczno-kulturalnego w budowanej remizie OSP w M. Przydonica (PROW 2007-2013 Odnowa i Rozwój Wsi);
- Budowa wielofunkcyjnego ogólnodostępnego boiska sportowego w centrum miejscowości Przydonica (PROW 2007-2013 Odnowa i Rozwój Wsi);
- Zagospodarowanie centrum miejscowości Gródek nad Dunajcem poprzez budowę wielofunkcyjnych boisk sportowych wraz z budową chodnika i oświetlenia ulicznego (PROW 2007-2013 Odnowa i Rozwój Wsi);
- Remont i wyposażenie sali wielofunkcyjnej pełniącej funkcję świetlicy wiejskiej w budynku Urzędu Gminy Gródek nad Dunajcem 2007-2013 (PROW 2007-2013 „Wdrażanie lokalnych strategii rozwoju”).

7.5 Komplementarność źródeł finansowania

Komplementarność źródeł finansowania oznacza, że projekty rewitalizacyjne, które wynikają z projektu rewitalizacji są oparte na konieczności umiejętnego uzupełniania i łączenia wsparcia ze środków EFRR, EFS i FS. Zasada ta ma również na celu zapobieganie sytuacjom podwójnego finansowania, tj. niedozwolonego zrefundowania (całościowego lub częściowego) danego wydatku dwa razy ze środków publicznych – krajowych lub wspólnotowych.

Zaplanowane przedsięwzięcia będą realizowane ze środków budżetu gminy oraz innych środków zewnętrznych, co pozwoli na zapewnienie komplementarności źródeł finansowania. Planowane źródła finansowania przedstawione zostały poniżej.

Tabela 11. Komplementarność źródeł finansowania

Lp.	Nazwa przedsięwzięcia	Całkowity koszt (w zł)	Potencjalne źródła finansowania
PROJEKTY GŁÓWNE			
1	Dodatkowe zajęcia sportowe dla dzieci w wieku od 6 do 16 lat o różnorodnej tematyce	ok. 150 000,00	EFS Środki własne
2	Utworzenie kółek tanecznych, prowadzenie zajęć tańca nowoczesnego dla dzieci, młodzieży, dorosłych	ok. 50 000,00	EFS Środki własne
3	Organizacja zajęć tanecznych i śpiewu regionalnego dla dzieci, młodzieży i dorosłych	ok. 30 000,00	EFS Środki własne
4	Szkolenia z zakresu podnoszenia kwalifikacji zawodowych – kursy doszkalające	ok. 50 000,00	EFS Środki własne
5	Kursy z ekonomii społecznej lub prowadzenia działalności gospodarczej	ok. 10 000,00	EFS Środki własne
6	Kursy językowe dla dzieci, młodzieży i dorosłych mające na celu podwyższenie kompetencji mieszkańców gminy	Ok. 15 000,00	EFS Środki własne
7	Utworzenie Klastra turystycznego zajmującego się promocją walorów lokalnych, przygotowaniem wspólnej oferty w zakresie turystyki i wypoczynku	Ok. 25 000,00	EFS Środki własne
8	Żeglownanie nad Rożnowskim - czarter omeg. Utworzenie wypożyczalni nowych żaglówek	295 000,00	Środki własne Środki z funduszy europejskich
9	Przebudowa obiektu na cele usługowe	300 000,00	Środki własne Środki z funduszy europejskich
10	Zagospodarowanie centrum miejscowości Tropie	1 500 000,00	EFRR Krajowe środki publiczne Środki z innych źródeł
11	Remont/odbudowa dawnej Organistówki z przeznaczeniem obiektu na cele społeczne oraz Remont Domu Pielgrzyma	3 000 000,00	EFRR Krajowe środki publiczne Środki z innych źródeł
12	Zagospodarowanie tropskich skałek	500 000,00	EFRR Krajowe środki publiczne Środki z innych źródeł
13	Zakup wyposażenia do budynku byłej szkoły w Tropiu celem nadania obiektowi funkcji społecznych	150 000,00	EFRR EFS Krajowe środki publiczne Środki z innych źródeł
14	Organizacja spotkań tematycznych, warsztatów, zajęć dla mieszkańców miejscowości	50 000,00	EFS Krajowe środki publiczne Środki z innych źródeł Środki prywatne
15	Modernizacja boiska sportowego – miejsca spotkań lokalnej młodzieży	400 000,00	EFRR Krajowe środki publiczne

Lp.	Nazwa przedsięwzięcia	Całkowity koszt (w zł)	Potencjalne źródła finansowania
			Środki z innych źródeł
16	Budowa ciągów pieszych wraz z oświetleniem łączących centrum wsi oraz obiekty objęte rewitalizacją.	800 000,00	EFRR Krajowe środki publiczne Środki z innych źródeł
17	Zagospodarowanie terenu byłej żwirowni w Rożnowie	3 000 000,00	EFRR FS Krajowe środki publiczne Środki z innych źródeł
18	Modernizacja Wiejskiego Domu Kultury w Rożnowie	1 750 000,00	EFRR Krajowe środki publiczne Środki z innych źródeł
19	Zagospodarowanie przestrzeni publicznej przy obiektach atrakcyjnych turystycznie poprzez modernizację miejsc postojowych	500 000,00	EFRR Krajowe środki publiczne Środki z innych źródeł
20	Zagospodarowanie otoczenia Jeziora Rożnowskiego w miejscowości Gródek nad Dunajcem	4 400 000,00	EFRR Krajowe środki publiczne Środki z innych źródeł
21	Turystyczno – rekreacyjne zagospodarowanie cypla w Gródku nad Dunajcem	8 000 000,00	EFRR Krajowe środki publiczne Środki z innych źródeł Środki prywatne
22	Budowa wielofunkcyjnego obiektu infrastrukturalnego na cele prowadzenia działalności społecznej w m. Gródek nad Dunajcem	6 000 000,00	EFRR EFS Krajowe środki publiczne Środki z innych źródeł
23	Modernizacja energetyczna budynku urzędu gminy	660 000,00	EFRR Krajowe środki publiczne Środki z innych źródeł
24	Modernizacja energetyczna Gminnego Ośrodka Kultury w Gródku nad Dunajcem oraz zagospodarowanie otoczenia przy obiekcie.	640 000,00	EFRR Krajowe środki publiczne Środki z innych źródeł
25	Modernizacja energetyczna budynku komunalnego w Gródku nad Dunajcem	400 000,00	EFRR Krajowe środki publiczne Środki z innych źródeł
26	Zagospodarowanie centrum miejscowości Gródek nad Dunajcem	500 000,00	EFRR Krajowe środki publiczne Środki z innych źródeł
27	Zagospodarowanie terenów przy tzw. Śliwkowym placu poprzez urządzenie placu wielofunkcyjnego i boiska	2 500 000,00	EFRR Krajowe środki publiczne Środki z innych źródeł
28	Zagospodarowanie centrum miejscowości Przydonica	4 000 000,00	EFRR EFS Krajowe środki publiczne Środki z innych źródeł

Lp.	Nazwa przedsięwzięcia	Całkowity koszt (w zł)	Potencjalne źródła finansowania
29	Rozbudowa budynku Zespołu Szkół o modernizację budynku sali gimnastycznej	2 500 000,00	EFRR EFS Krajowe środki publiczne Środki z innych źródeł
30	Modernizacja budynków mieszkalnych na cele aktywizacji społecznej w Rożnowie	2 460 000,00	Fundusze europejskie Środki własne pochodzące z wpłat lokatorów i kredytów Pożyczki bankowe
31	Utworzenie wypożyczalni Jachtów żeglarskich na Jeziorze Rożnowskim	350 000,00	Środki własne, Środki z funduszy europejskich
32	Wypożyczalnia sprzętu wodnego (eko-łódka solarna – katamaran solarny) i/lub z uwzględnieniem budowy pomostu bądź jego dzierżawą	600 000,00	Środki własne, EFRR, Środki pozyskane z innych źródeł
PROJEKTY KOMPLEMENTARNE			
1	Fitness i Zdrowie	1 800 000,00 – 2 000 000,00	Środki własne Dotacja Pożyczki z MARR lub pożyczki bankowe
2	Budowa budynku domu wczasowego wraz z infrastrukturą techniczną, zakupem niezbędnego wyposażenia oraz wykonaniem systemu pomostów w formie basenu pływającego nad Jeziorem Rożnowskim	1 000 000,00	Środki własne Środki z funduszy europejskich
3	Budowa wieży obserwacyjnej z infrastrukturą towarzyszącą w miejscowości Sienna	2 000 000,00	RPO WM 2014 – 2020 PROW Fundusze prywatne WFOŚiGW Fundusze krajowe Fundusze zagraniczne
4	Budowa pieszej ścieżki turystyczno - rekreacyjnej wraz z infrastrukturą towarzyszącą w miejscowości Sienna	2 000 000,00	RPO WM 2014 – 2020 PROW Fundusze prywatne WFOŚiGW Fundusze krajowe Fundusze zagraniczne
5	Centrum sportów wodnych oraz turystyki pieszo - rowerowej w miejscowości Sienna	15 000 000,00	RPO WM 2014 – 2020 PROW Fundusze prywatne WFOŚiGW Fundusze krajowe Fundusze zagraniczne
6	Budowa centrum rekreacyjno-turystycznego wraz z infrastrukturą towarzyszącą w Gminie Gródek nad Dunajcem	15 000 000,00	RPO WM 2014 – 2020 PROW Fundusze prywatne WFOŚiGW

Lp.	Nazwa przedsięwzięcia	Całkowity koszt (w zł)	Potencjalne źródła finansowania
			Fundusze krajowe Fundusze zagraniczne
7	Modernizacja boiska sportowego wraz z zapleczem sportowym w miejscowości Sienna	500 000,00	EFRR EFS Krajowe środki publiczne Środki z innych źródeł

Źródło: Opracowanie własne.

8. Partycypacja społeczna w procesie rewitalizacji

Zgodnie z ustawą z dnia 09.10.2015 r. o rewitalizacji partycypacja społeczna obejmuje „przygotowanie, prowadzenie i ocenę rewitalizacji w sposób zapewniający aktywny udział interesariuszy, w tym poprzez uczestnictwo w konsultacjach społecznych oraz w pracach Komitetu Rewitalizacji”. Zakłada się realizację zaawansowanych metod partycypacji, takie jak: informowanie, konsultowanie, angażowanie, współpracowanie i upełnomocnienie. W trakcie tworzenia Gminnego Programu Rewitalizacji udało się zrealizować cztery poziomy partycypacji społecznej, które przedstawia poniższy rysunek.

Rysunek 4 Poziomy partycypacji społecznej

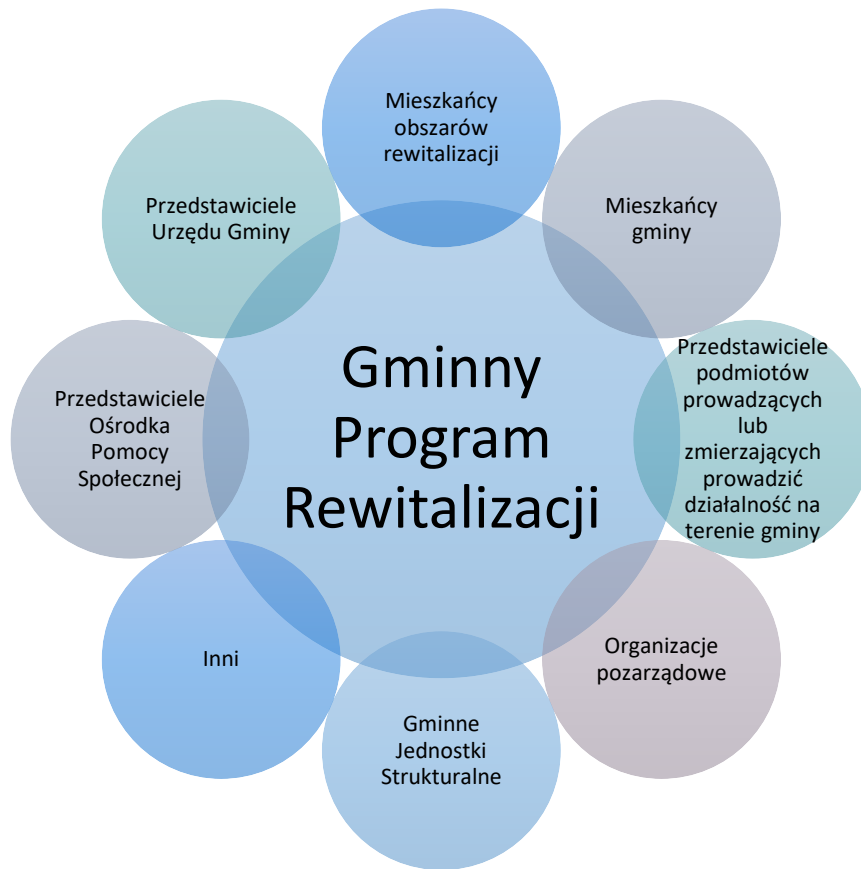


Źródło: Opracowanie własne.

W procesie rewitalizacji istotne jest włączenie do uczestnictwa przedstawicieli różnych środowisk społecznych. Pozwala to na poznanie potrzeb i oczekiwań mieszkańców, a także na prowadzenie działań w sposób kompleksowy, w celu wyprowadzenia ze stanu kryzysowego obszarów zdegradowanych.

Poniższy schemat przedstawia interesariuszy rewitalizacji.

Rysunek 5 Interesariusze Gminnego Programu Rewitalizacji



Źródło: Opracowanie własne.

8.1 Formy partycypacji społecznej

Ustawa nakłada obowiązek włączenia interesariuszy w proces rewitalizacji. Jedną z form, zapewniającą aktywny ich udział, są konsultacje społeczne. Zalicza się do nich:

1. Zbieranie uwag w postaci papierowej lub elektronicznej, w tym za pomocą środków komunikacji elektronicznej, w szczególności poczty elektronicznej lub formularzy zamieszczonych na stronie podmiotowej gminy w Biuletynie Informacji Publicznej;
2. Spotkania, debaty, warsztaty, spacer studyjny, ankiety, wywiadu, wykorzystanie grup przedstawicielskich lub zbieranie uwag ustnych³.

³ Definicje pochodzą z ustawy z dnia 09.10.2015 o rewitalizacji.

Konsultacje społeczne zostały poprzedzone obwieszczeniem Wójta Gminy Gródek nad Dunajcem z dnia 28 października 2016 r. w sprawie przeprowadzenia konsultacji społecznych dotyczących projektu uchwały w sprawie wyznaczenia obszaru zdegradowanego i obszaru rewitalizacji i z dnia 13 stycznia 2017 r. w sprawie przeprowadzenia konsultacji społecznych projektu Gminnego Programu Rewitalizacji Gminy Gródek nad Dunajcem na lata 2017-2022, opublikowanym na 7 dni przed ich rozpoczęciem. Pierwszy etap konsultacji społecznych trwał w terminie od 5 listopada 2016 r. do 5 grudnia 2016 r. Drugi etap, dotyczący projektu Gminnego Programu Rewitalizacji, odbył się w terminie od 21 stycznia 2017 roku do 21 lutego 2017 roku.

Tabela 12 Formy partycypacji społecznej w Gminnym Programie Rewitalizacji

FORMY KONSULTACJI SPOŁECZNYCH	OPIS PRZEBIEGU
ANKIETA	<p>Badanie kwestionariuszowe przeprowadzone zostało metodą CATI (ang. Computer Assisted Telephone Interview, czyli wspomagany komputerowo wywiad telefoniczny) na próbie 100 osób, w terminie od 12 sierpnia 2016 r. do 21 sierpnia 2016 r., czyli na etapie sporządzania diagnozy.</p> <p>Celem badania była identyfikacja obszarów o wysokim koncentracji zjawisk problemów, określenie negatywnych zjawisk czy wskazanie sołectw, w których działania z zakresu rozwoju społecznego, gospodarczego i modernizacji powinny zostać zrealizowane.</p> <p>Wyniki ankiety przedstawione zostały w załączniku 1 do niniejszego dokumentu.</p>
SPOTKANIA	<p>W trakcie opracowywania diagnozy Gminnego Programu Rewitalizacji odbyły się 4 spotkania:</p> <ol style="list-style-type: none"> 1) 26 sierpnia 2016 r. o godz. 11:00 w Urzędzie Gminy w Gródku nad Dunajcem – uczestniczyło w nich 15 osób, 2) 22 listopada 2016 r. o godz. 16:00 w Urzędzie Gminy w Gródku nad Dunajcem – uczestniczyło w nich 13 osób. Spotkanie skierowane było w szczególności dla mieszkańców miejscowości: Sienna, Gródek nad Dunajcem, Przydonica i Bartkowa-Posadowa, 3) 24 listopada 2016 r. o godz. 16:00 w Wiejskim Domu Kultury w Rożnowie. Spotkanie, w którym uczestniczyło 13 osób, skierowane było w szczególności do mieszkańców wsi Rożnów. Natomiast o godz. 17.30 odbyło się drugie skierowane do mieszkańców wsi Tropie, w którym uczestniczyło 7 osób. <p>Celem spotkań było m.in. wyjaśnienie czym jest proces rewitalizacji, poznanie problemów występujących na terenie obszarów zdegradowanych,</p>

FORMY KONSULTACJI SPOŁECZNYCH	OPIS PRZEBIEGU
	<p>zaprezentowanie dotychczasowych wyników oraz ich weryfikacja z opiniami interesariuszy.</p> <p>Metodą informowania o spotkaniach były:</p> <ul style="list-style-type: none"> – informacje zawarte na stronie internetowej http://gminagrodek.pl/, – Biuletyn Informacji Publicznej Urzędu Gminy Gródek nad Dunajcem, – Ogłoszenia parafialne w poszczególnych kościołach na terenie gminy, – plakaty, – ulotki. <p>Wyniki spotkań przedstawione zostały w załączniku 2 do niniejszego dokumentu.</p>
<p>WARSZTATY DIAGNOSTYCZNO- PROJEKTOWE</p>	<p>Na etapie diagnozy zorganizowano także warsztat diagnostyczno-projektowy, który odbył się 16 listopada 2016 r. o godz. 13:00 w Urzędzie Gminy w Gródku nad Dunajcem. Uczestniczyło w nim 7 osób.</p> <p>Metodą informowania o warsztacie diagnostyczno-projektowym były:</p> <ul style="list-style-type: none"> – informacje zawarte na stronie internetowej http://gminagrodek.pl/, – Biuletyn Informacji Publicznej Urzędu Gminy Gródek nad Dunajcem, – plakaty, – ulotki. <p>Wyniki warsztatów zostały przedstawione w załączniku 2 do niniejszego dokumentu.</p>
<p>SPACER STUDYJNY</p>	<p>Spacer studyjny odbył się dnia 26 sierpnia 2016 r. o godz. 12:00. Rozpoczął się koło budynku Urzędu Gminy w Gródku nad Dunajcem. W spacerze badawczym brało udział 5 osób (2 samochody), na miejscu softys/radni oprowadzali po miejscach, które są w danej miejscowości zdegradowane lub wydają się istotne dla rozwoju lokalnej społeczności. Spacer badawczy odbył się w sześciu miejscowościach: Gródek nad Dunajcem, Tropie, Rożnów, Bartkowa - Posadowa, Roztoka - Brzeziny i Przydonica. Zakończył się ok. godz. 15:00.</p> <p>Metodą informowania o spacerze studyjnym były:</p> <ul style="list-style-type: none"> – informacje zawarte na stronie internetowej http://gminagrodek.pl/, – Biuletyn Informacji Publicznej Urzędu Gminy Gródek nad Dunajcem, – Ogłoszenia parafialne w poszczególnych kościołach na terenie gminy, – plakaty, – ulotki.
<p>WYWIADY POGŁĘBIONE</p>	<p>Wywiady realizowane były metodą TDI, polegającą na przeprowadzeniu ustrukturyzowanej rozmowy telefonicznej z daną osobą. Badanie przeprowadzone było w terminie od 2 listopada 2016 r. do 17 listopada 2016 r. Respondentami byli przedstawiciele instytucji Urzędu Gminy, Ośrodka Pomocy Społecznej oraz Gminnego Ośrodka Kultury. W trakcie wywiadu badani</p>

FORMY KONSULTACJI SPOŁECZNYCH	OPIS PRZEBIEGU
	<p>odpowiadali na pytania dotyczące m.in.:</p> <ul style="list-style-type: none"> – obszarów cechujących się koncentracją zjawisk kryzysowych, – czynników wywierających negatywny wpływ na zdrowie fizyczne i psychiczne lokalnej społeczności, – źródeł problemu wykluczenia społecznego, – oceny oferty kulturalno-sportowej, – największych niedogodności na terenie gminy, – kierunku rozwoju w celu zapewnienia poprawy jakości życia w gminie. <p>Analiza wypowiedzi respondentów przedstawiona została w załączniku nr 3 niniejszego dokumentu.</p>
<p>ZBIERANIE UWAG W POSTACI PAPIEROWEJ I ELEKTRONICZNEJ</p>	<p>W trakcie trwania 30-dniowych konsultacji społecznych dotyczących projektu uchwały w sprawie wyznaczenia obszaru zdegradowanego i obszaru rewitalizacji, w terminie od 5 listopada 2016 r. do 5 grudnia 2016 r., interesariusze mogli zgłaszać uwagi w postaci papierowej oraz elektronicznej. Formularz konsultacyjny udostępniony był na stronie internetowej Biuletynu Informacji Publicznej gminy Gródek nad Dunajcem (http://bip.malopolska.pl/uggrodeknaddunajcem/), na portalu gminy Gródek nad Dunajcem (www.gminagrodek.pl) oraz w Urzędzie Gminy Gródek nad Dunajcem w pokoju numer 5 w dniach i godzinach pracy urzędu.</p> <p>Drugie 30-dniowe konsultacje dotyczące projektu gminnego programu rewitalizacji odbyły się w terminie od 21 stycznia 2017 r. do 21 lutego 2017 r. Formularz konsultacyjny udostępniony został na stronie internetowej Biuletynu Informacji Publicznej gminy Gródek nad Dunajcem (http://bip.malopolska.pl/uggrodeknaddunajcem/), na portalu gminy Gródek nad Dunajcem (www.gminagrodek.pl) oraz w Urzędzie Gminy Gródek nad Dunajcem w pokoju numer 5 w dniach i godzinach pracy urzędu.</p> <p>Konsultacje społeczne przeprowadzono na podstawie art. 6 ustawy z dnia 9 października 2015 r. o rewitalizacji (Dz.U. z 2015 r. poz. 1777).</p>
<p>KARTY PRZEDSIĘWZIĘĆ REWITALIZACYJNYCH</p>	<p>Zgodnie z przyjęciem uchwały w sprawie sporządzania gminnego programu rewitalizacji, interesariusze programu zostali zaproszeni do zgłaszania propozycji przedsięwzięć rewitalizacyjnych, w terminie od 29 grudnia 2016 r. do 13 stycznia 2017 r. do godz. 15:15. Wypełnione karty projektowe można było złożyć drogą elektroniczną na adres e-mail: rewitalizacja@gminagrodek.pl; drogą pocztową na adres: Urząd Gminy Gródek nad Dunajcem, 33-318 Gródek nad Dunajcem 54 lub osobiście w Urzędzie Gminy Gródek nad Dunajcem w pokoju numer 5 w dniach i godzinach pracy urzędu.</p>

Źródło: Opracowanie własne.

Rysunek 6 Obwieszczenie Wójta Gminy Gródek nad Dunajcem dot. konsultacji w sprawie wyznaczenia obszaru zdegradowanego i rewitalizacji

✖

Rozwój > Gminny Program Rewitalizacji

Rozwój
Fundusze UE
LGD "Na Śliwkowym Szlaku"
Inwestycje
Plan przestrzenny
Gminny Program Rewitalizacji
Plany i strategię

Gminny Program Rewitalizacji

Projekt uchwały w sprawie wyznaczenia obszaru zdegradowanego i obszaru rewitalizacji - KONSULTACJE

05.11.2016

Zgodnie z obwieszczeniem Wójta Gminy Gródek nad Dunajcem w dniach od 05.11.2016r. do 05.12.2016r. prowadzone są konsultacje społeczne w sprawie dotyczące projektu uchwały w sprawie wyznaczenia obszaru zdegradowanego i obszaru rewitalizacji. Zachęcamy do udziału.

Konsultacje będą prowadzone w następujących formach:

- Zbierania uwag w postaci elektronicznej oraz papierowej w terminie od 5 listopada 2016 r. do 5 grudnia 2016 r. z wykorzystaniem formularza konsultacyjnego udostępnionego: na stronie internetowej Biuletynu Informacji Publicznej Gminy Gródek nad Dunajcem (<http://bip.malopolska.pl/ugrodeknaddunajcem/>) oraz na portalu gminy Gródek nad Dunajcem www.gminagrodek.pl) oraz w Urzędzie Gminy Gródek nad Dunajcem w pokoju numer 5 w dniach i godzinach pracy urzędu. Uzupełnione formularze konsultacyjne mogą być dostarczone: drogą elektroniczną na adres e-mail: rybska@gminagrodek.pl; drogą pocztową na adres: Urząd Gminy Gródek nad Dunajcem, 33-318 Gródek nad Dunajcem 54; do Urzędu Gminy Gródek nad Dunajcem (Dziennik Podawczy lub pokój numer 5) w dniach i godzinach pracy urzędu.
- Badań sondażowych w formie ankiet, w terminie od 5 listopada 2016 r. do 5 grudnia 2016 r. Ankieta dostępna będzie: na stronie internetowej Biuletynu Informacji Publicznej Gminy Gródek nad Dunajcem (<http://bip.malopolska.pl/uogrodeknaddunajcem/>) oraz na portalu gminy Gródek nad Dunajcem.

Źródło: <http://bip.malopolska.pl/ugrodeknaddunajcem/Article/get/id,1250353.html>

Rysunek 7. Obwieszczenie Wójta Gminy Gródek nad Dunajcem dot. konsultacji projektu GPR

✖

Rozwój > Gminny Program Rewitalizacji

Rozwój
Fundusze UE
LGD "Na Śliwkowym Szlaku"
Inwestycje
Plan przestrzenny
Gminny Program Rewitalizacji
Plany i strategię

Gminny Program Rewitalizacji

Obwieszczenie Wójta Gminy Gródek nad Dunajcem z dnia 13 stycznia 2017r. (dot. GPR)

13.01.2017

Obwieszczenie Wójta Gminy Gródek nad Dunajcem z dnia 13 stycznia 2017 r. sprawie przeprowadzenia konsultacji społecznych dotyczących projektu Gminnego Programu Rewitalizacji Gminy Gródek nad Dunajcem na lata 2017 – 2022. Konsultacje będą prowadzone w okresie od 21.01.2017 r. do 21.02.2017 r.

Treść obwieszczenia w załączniku.

Załączniki

- [Obwieszczenie Wójta Gminy Gródek nad Dunajcem z dnia 13 stycznia 2017r.](#)

Źródło: <http://gminagrodek.pl/pl/886/2288/obwieszczenie-wojta-gminy-grodek-nad-dunajcem-z-dnia-13-stycznia-2017r-dot-gpr-.html>

9. System wdrażania (realizacji) Gminnego Programu Rewitalizacji

System wdrażanie Gminnego Programu Rewitalizacji powinien opierać się na zasadzie partnerstwa i partycypacji, którego celem jest wyprowadzenie obszarów rewitalizacji ze stanu kryzysowego. Współpraca oraz zainteresowanie wszystkich grup interesariuszy (w procesie dialogu społecznego) pozwala na wdrażanie oraz systematyczne monitorowanie Gminnego Programu Rewitalizacji.

Partycypacja społeczna powinna być komplementarna do partycypacji na etapach diagnozy, programowania oraz monitorowania. Takie działania pozwolą na wypracowanie społecznej akceptacji dla podejmowanych przedsięwzięć rewitalizacyjnych, pozyskanie odpowiednich środków oraz ciągły monitoring postępów realizacji Gminnego Programu Rewitalizacji. Formy partycypacji społecznej na etapie wdrażania i monitorowania zostały przedstawione w poniższej tabeli.

Tabela 13. Formy partycypacji społecznej na etapie wdrażania i monitorowania

SYSTEM WDRAŻANIA (REALIZACJI)	SYSTEM MONITORINGU
Formy komunikacji jednokierunkowej, czyli informowania społeczności lokalnej, tj. umieszczenie informacje na stronach internetowych Urzędu Gminy, informacje w Biuletynie Informacji Publicznej, artykuły w lokalnych mediach i materiały drukowane w obiektach użyteczności publicznej.	Formy komunikacji jednokierunkowej: upublicznianie cyklicznych raportów oraz analiz wskaźnikowych wszystkim interesariuszom Gminnego Programu Rewitalizacji.
Formy komunikacji dwukierunkowej w postaci spotkań konsultacyjnych/ warsztatowych, których częstotliwość oraz szczegółowa forma zostaną zweryfikowane na etapie prac realizacyjnych. W spotkaniach uczestniczyć mogą m.in.	Formy komunikacji dwukierunkowej: organizacja debat publicznych z władzami lokalnymi i koordynatorami Programu lub festynów na obszarze rewitalizacji z prezentacją efektów Gminnego Programu Rewitalizacji.

SYSTEM WDRAŻANIA (REALIZACJI)	SYSTEM MONITORINGU
<p>przedstawiciele Komitetu Rewitalizacji, zespoły i osoby powiązane pośrednio i bezpośrednio z działaniami rewitalizacyjnymi, czy podmioty, na które działania rewitalizacyjne będą oddziaływały (np. mieszkańcy, przedsiębiorcy, liderzy społeczni, przedstawiciele gminy, parafie).</p>	<p>Włączenie lokalnych liderów społecznych do ciał monitorujących i oceniających zmiany na obszarze rewitalizacji.</p>

Źródło: Opracowanie własne.

W celu zapewnienia odpowiedniego zarządzania procesem rewitalizacji, a tym samym komplementarności realizowanych działań – istotne wydaje się być stworzenie lub dostosowanie istniejących struktur administracyjno-zarządczych do specyfiki i potrzeb realizacji programu rewitalizacji.

Podmiotem odpowiedzialnym (organem decyzyjnym) za realizację Gminnego Programu Rewitalizacji będzie Wójt Gminy Gródek nad Dunajcem. Organem wdrażającym będzie natomiast Komitet Rewitalizacji, który zostanie powołany na podstawie art. 7 ustawy z dnia 9 października 2015 r. o rewitalizacji (Dz.U. z 2015 r. poz. 1777), w terminie nie dłuższym niż 3 miesiące od dnia uchwalenia Gminnego Programu Rewitalizacji. Wyłoniony Komitet Rewitalizacji będzie współpracować z:

- poszczególnymi referatami Urzędu Gminy, tj.:
 - Referatem Inwestycji i Zamówień Publicznych;
 - Referatem Organizacyjnym i Spraw Obywatelskich;
 - Referatem Planowania Budżetowego i Finansów;
 - Referatem Podatkowym, Rolnictwa i Gospodarki Nieruchomościami;
 - Referatem Planowania Przestrzennego i Ochrony Środowiska.
 - Radnymi, tworzącymi Radę Gminy;
 - jednostkami organizacyjnymi Urzędu Gminy (m.in. placówkami oświatowymi, Ośrodkiem Pomocy Społecznej);
 - interesariuszami rewitalizacji (fundacjami, stowarzyszeniami, osobami prywatnymi, instytucjami kultury, lokalnymi liderami, prywatnymi przedsiębiorcami).

Komitet Rewitalizacji będzie wspierać działania Wójta Gminy Gródek nad Dunajcem w obszarze rewitalizacji, jako forum współpracy i dialogu interesariuszy z organami gminy.

Będzie sprawował funkcje opiniodawczo-doradczą w sprawach związanych z opracowaniem i wdrażaniem Gminnego Programu Rewitalizacji oraz oceną przebiegu procesu rewitalizacji na obszarze Gminy Gródek nad Dunajcem.

Komitet Rewitalizacji będzie uprawniony do wyrażania opinii oraz podejmowania inicjatyw rozwiązań odnoszących się do rewitalizacji Gminy Gródek nad Dunajcem. Co więcej, będzie inicjować oraz uczestniczyć w opiniowaniu uchwał Rady Gminy Gródek nad Dunajcem, związanych z rewitalizacją na obszarze całej gminy.

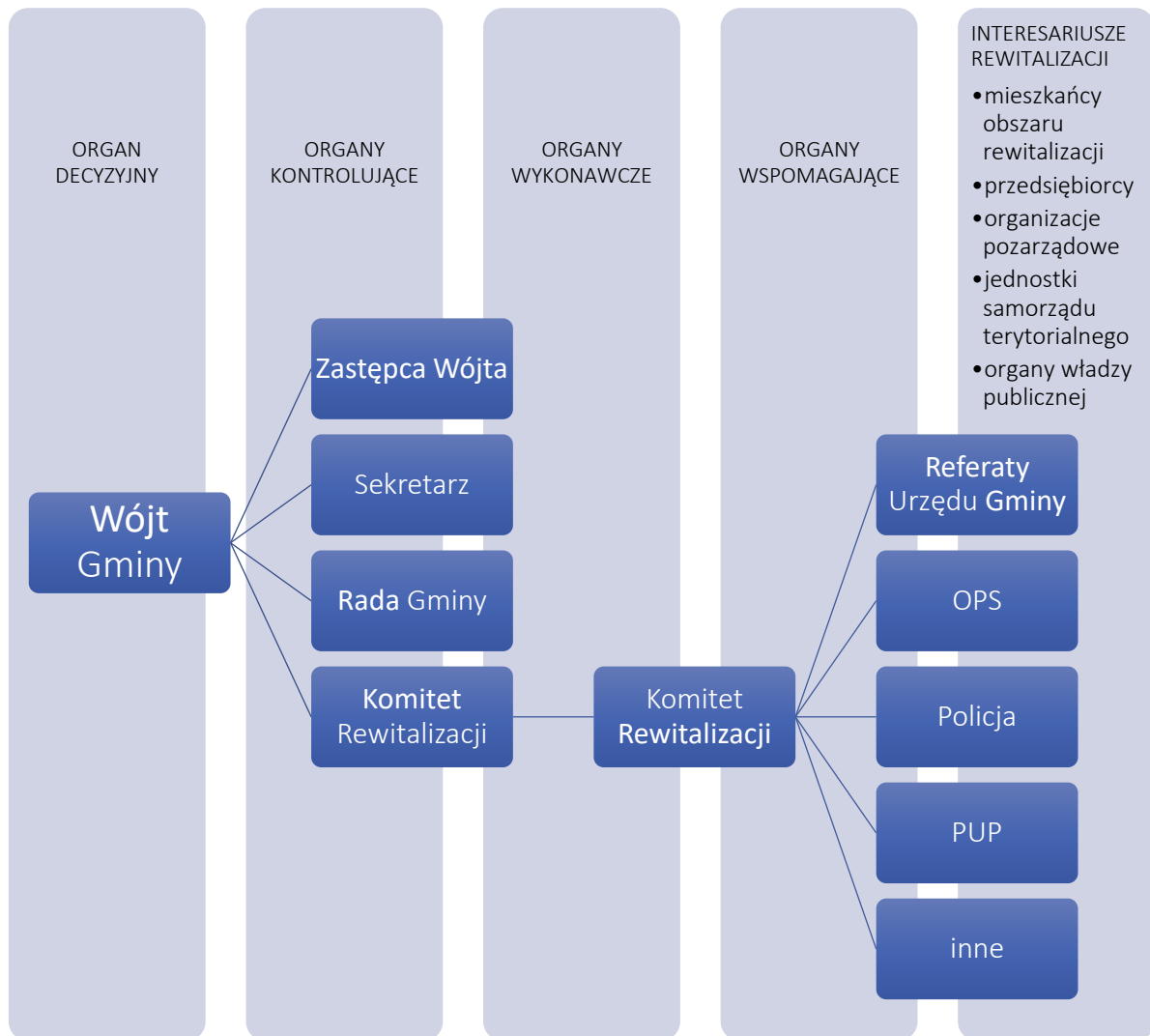
Do szczegółowych zadań Komitetu Rewitalizacji będą należeć:

- monitorowanie i ocena stopnia realizacji Gminnego Programu Rewitalizacji;
- prowadzenie dialogu z interesariuszami rewitalizacji;
- kontrola nad realizacją projektów rewitalizacyjnych;
- przyjmowanie nowych propozycji projektów rewitalizacyjnych;
- proponowanie wprowadzania zmian do Gminnego Programu Rewitalizacji;
- cykliczne przygotowanie raportów;
- zbieranie danych oraz monitorowanie Gminnego Programu Rewitalizacji.

Na spotkania Komitetu Rewitalizacji zapraszani będą także radni, sołtysi, przedstawiciele organizacji pozarządowych oraz mieszkańcy, co pozwoli na pełne zaangażowanie interesariuszy rewitalizacji na wszystkich etapach realizacji Gminnego Programu Rewitalizacji.

Na poniższym rysunku przedstawiono wzajemne relacje i role komórek organizacyjnych gminy, interesariuszy i beneficjentów zewnętrznych.

Rysunek 8. Wzajemne relacje i role komórek organizacyjnych gminy, interesariuszy i beneficjentów zewnętrznych



Źródło: Opracowanie własne.

Efektywne wdrażanie i zarządzanie Gminnym Programem Rewitalizacji wymaga zaangażowania i skumulowania działań wszystkich powyżej wymienionych jednostek odpowiedzialnych za realizację GPR.

10. System monitoringu i oceny Gminnego Programu Rewitalizacji

10.1 Monitoring

Systematyczna ocena i monitoring są bardzo ważnym elementem zarządzania Gminnym Programem Rewitalizacji. Ocena możliwa jest na podstawie przygotowanej analizy wskaźnikowej, dotyczącej takich sfer jak: społeczna, gospodarcza, środowiskowa, przestrzenno-funkcjonalna i techniczna. Dzięki temu monitoring prowadzony będzie wielopłaszczyznowo (efekty społeczne, ekonomiczne oraz analiza zmian przestrzenno-funkcjonalnych). Na podstawie zebranych informacji oceniany jest merytoryczny oraz finansowy stopień wykonania założonych działań rewitalizacyjnych, a także identyfikacja ewentualnych trudności.

Dane zbierane będą systematycznie, na poziomie adresowym, co pozwoli na agregację do obszarów rewitalizacji. Agregowane i analizowane dane posłużą do monitorowania Gminnego Programu Rewitalizacji w odniesieniu do celów strategicznych, operacyjnych, kierunków interwencji oraz poszczególnych projektów rewitalizacji.

Za gromadzenie danych odpowiedzialne będą poszczególne referaty Urzędu Gminy Gródek nad Dunajcem, tj.:

- Referat Inwestycji i Zamówień Publicznych;
- Referat Organizacyjny i Spraw Obywatelskich;
- Referat Podatkowy, Rolnictwa i Gospodarki Nieruchomościami;
- Referat Planowania Przestrzennego i Ochrony Środowiska.

Za monitorowanie i wdrażanie Gminnego Programu Rewitalizacji odpowiedzialny będzie Komitet Rewitalizacji, który będzie stanowić forum współpracy i dialogu interesariuszy z organami gminy w sprawach dotyczących przygotowania, prowadzenia i oceny rewitalizacji. Będzie on pełnił także funkcję opiniodawczo-doradczą Wójta Gminy Gródek nad Dunajcem. Komitet Rewitalizacji minimum raz w roku będzie koordynował pozyskiwanie danych od instytucji publicznych (tj. Policja, PUP, Ośrodek Pomocy Społecznej, itd.). Na podstawie zgromadzonych informacji będą tworzone coroczne raporty przedstawiające postępy

w realizacji Gminnego Programu Rewitalizacji. W raporcie powinny zostać przedstawione efekty rzeczowe podjętych wysiłków (postęp prac, w tym zrealizowane etapy poszczególnych projektów), realizacja budżetu (w tym podjęte zobowiązania oraz przepływy finansowe) oraz analiza najważniejszych, nieplanowanych wydarzeń i ich wpływu (pozytywnego lub negatywnego) na realizację programu.

Monitoring Gminnego Programu Rewitalizacji Gminy Gródek nad Dunajcem będzie polegać na dwóch etapach:

1. Corocznych raportach w formie sprawozdań z realizacji celów.
2. Analizie wskaźnikowej w celu określenia poziomu korelacji podejmowanych projektów rewitalizacji z procesami społeczno-gospodarczymi w Gminie Gródek nad Dunajcem.

Monitorowanie procesów rewitalizacji powinno skupiać się na trzech obszarach:

- a) **Monitoring rzeczowy** – dostarcza danych, które obrazują postęp we wdrażaniu programu oraz umożliwiają ocenę jego wykonania w stosunku do celów ustalonych w programie. Opiera się o skwantyfikowane dane: **wskaźniki produktu, rezultatu oraz oddziaływania.**

Tabela 14. Wskaźniki produktu i rezultatu

Lp.	Nazwa projektu	Wskaźniki produktu	Wskaźniki rezultatu
PROJEKTY GŁÓWNE			
1	Dodatkowe zajęcia sportowe dla dzieci w wieku od 6 do 16 lat o różnorodnej tematyce	Liczba zorganizowanych zajęć sportowych	Liczba dzieci korzystających z oferty sportowej
2	Utworzenie kółek tanecznych, prowadzenie zajęć tańca nowoczesnego dla dzieci, młodzieży, dorosłych	Liczba powstałych kółek tanecznych	Liczba osób korzystających z oferty kulturalnej miejsca
3	Organizacja zajęć tanecznych i śpiewu regionalnego dla dzieci, młodzieży i dorosłych.	Liczba zorganizowanych zajęć tanecznych	Liczba osób korzystających z oferty kulturalnej miejsca
4	Szkolenia z zakresu podnoszenia kwalifikacji zawodowych – kursy doszkalające.	Liczba zorganizowanych szkoleń	Liczba osób bezrobotnych objętych wsparciem w programie
5	Kursy z ekonomii społecznej lub prowadzenia działalności gospodarczej	Liczba zorganizowanych kursów	Liczba osób bezrobotnych objętych wsparciem w programie
6	Kursy językowe dla dzieci, młodzieży	Liczba zorganizowanych	Liczba osób

Lp.	Nazwa projektu	Wskaźniki produktu	Wskaźniki rezultatu
	i dorosłych mające na celu podwyższenie kompetencji mieszkańców gminy	kursów	uczestnicząca w grupach wsparcia
7	Utworzenie Klastra turystycznego zajmującego się promocją walorów lokalnych, przygotowaniem wspólnej oferty w zakresie turystyki i wypoczynku	Liczba wydrukowanych broszur informacyjnych	Liczba zaangażowanych organizacji pozarządowych i kół zainteresowań w tworzenie oferty kulturalnej i rozrywkowej
8	Żeglowanie nad Rożnowskim - czarter omeg. Utworzenie wypożyczalni nowych żaglówek	Liczba nowopowstałych elementów przestrzeni publicznej Liczba utworzonych miejsc o charakterze turystycznym i rekreacyjnym	Liczba mieszkańców i turystów korzystających z terenu
9	Przebudowa obiektu na cele usługowe	Liczba budynków zaadaptowana na cele usługowe	Liczba mieszkańców korzystających z terenu
10	Zagospodarowanie centrum miejscowości Tropie	Powierzchnia wybudowanej przestrzeni rekreacyjnej	Liczba osób korzystających z 141 rekreacyjnej przestrzeni publicznej
11	Remont/odbudowa dawnej Organistówki z przeznaczeniem obiektu na cele społeczne oraz Remont Domu Pielgrzyma	Liczba odrestaurowanych zabytków	Rejestr spotkań Liczba przedsięwzięć kulturalnych i społecznych
12	Zagospodarowanie tropskich skałek	Liczba zamontowanych elementów małej architektury	Liczba osób korzystających z infrastruktury rekreacyjnej
13	Zakup wyposażenia do budynku byłej szkoły w Tropiu celem nadania obiektowi funkcji społecznych	Liczba zakupionego sprzętu	Liczba użytkowników sprzętu
14	Organizacja spotkań tematycznych, warsztatów, zajęć dla mieszkańców miejscowości	Liczba zrealizowanych projektów społecznych	Liczba zorganizowanych spotkań i warsztatów Liczba osób korzystających z oferty kulturalnej miejsca
15	Modernizacja boiska sportowego – miejsca spotkań lokalnej młodzieży	Liczba zmodernizowanych obiektów sportowych	Liczba użytkowników budynków
16	Budowa ciągów pieszych wraz z oświetleniem łączących centrum wsi oraz obiekty objęte rewitalizacją	Długość nowopowstałej nawierzchni asfaltowej Liczba zamontowanych lamp świetlnych	Liczba nowych użytkowników
17	Zagospodarowanie terenu byłej	Powierzchnia	Liczba osób

Lp.	Nazwa projektu	Wskaźniki produktu	Wskaźniki rezultatu
	żwirowni w Rożnowie	zaadaptowana do pełnienia nowych funkcji Liczba powstałych ścieżek edukacyjnych	korzystających z rekreacyjnej przestrzeni publicznej
18	Modernizacja Wiejskiego Domu Kultury w Rożnowie	Liczba zmodernizowanych budynków	Liczba osób korzystających z Wiejskiego Domu Kultury Liczba przedsięwzięć zorganizowanych w Wiejskim Domu Kultury
19	Zagospodarowanie przestrzeni publicznej przy obiektach atrakcyjnych turystycznie poprzez modernizację miejsc postojowych	Liczba powstałych miejsc postojowych	Średnia dzienna liczba samochodów korzystających z miejsc postojowych
20	Zagospodarowanie otoczenia Jeziora Rożnowskiego w miejscowości Gródek nad Dunajcem	Powierzchnia wybudowanej przestrzeni rekreacyjnej	Liczba osób korzystających z rekreacyjnej przestrzeni publicznej
21	Turystyczno – rekreacyjne zagospodarowanie cypla w Gródku nad Dunajcem	Liczba zamontowanych elementów małej architektury	Liczba mieszkańców i turystów korzystających z terenu
22	Budowa wielofunkcyjnego obiektu infrastrukturalnego na cele prowadzenia działalności społecznej w m. Gródek nad Dunajcem	Liczba przeniesionych instytucji publicznych	Liczba zorganizowanych przedsięwzięć kulturalno-sportowych
23	Modernizacja energetyczna budynku urzędu gminy	Liczba zmodernizowanych energetycznie obiektów	Zwiększenie liczby obiektów spełniających normy UE
24	Modernizacja energetyczna Gminnego Ośrodka Kultury w Gródku nad Dunajcem oraz zagospodarowanie otoczenia przy obiekcie	Liczba zmodernizowanych energetycznie obiektów	Zwiększenie liczby obiektów spełniających normy UE Liczba osób korzystających z rekreacyjnej przestrzeni publicznej
25	Modernizacja energetyczna budynku komunalnego w Gródku nad Dunajcem	Liczba zmodernizowanych energetycznie obiektów	Zwiększenie liczby obiektów spełniających normy UE Liczba osób korzystających z rekreacyjnej przestrzeni publicznej
26	Zagospodarowanie centrum miejscowości Gródek nad Dunajcem	Otwarta przestrzeń utworzona lub	Liczba osób korzystających

Lp.	Nazwa projektu	Wskaźniki produktu	Wskaźniki rezultatu
		zrekultywowana na obszarach wiejskich (m ²)	z rekreacyjnej przestrzeni publicznej
27	Zagospodarowanie terenów przy tzw. Śliwkowym placu poprzez urządzenie placu wielofunkcyjnego i boiska	Liczba zamontowanych urządzeń ruchowych Liczba wybudowanych boisk sportowych	Liczba osób korzystających z infrastruktury rekreacyjnej
28	Zagospodarowanie centrum miejscowości Przydonica	Otwarta przestrzeń utworzona lub zrekultywowana na obszarach wiejskich (m ²)	Powierzchnia terenów poddanych rewitalizacji i zagospodarowaniu
29	Rozbudowa budynku Zespołu Szkół o modernizację budynku sali gimnastycznej	Liczba wyremontowanych obiektów infrastruktury sportowej	Liczba uczniów korzystających z infrastruktury wspartej w wyniku realizacji projektu
30	Modernizacja budynków mieszkalnych na cele aktywizacji społecznej w Rożnowie	Liczba zmodernizowanych obiektów	Liczba osób korzystających z obiektu Liczba zorganizowanych projektów kulturalnych
31	Utworzenie wypożyczalni Jachtów żeglarskich na Jeziorze Rożnowskim	Liczba zakupionego sprzętu Liczba wypożyczeni sprzętu	Liczba osób korzystających z infrastruktury rekreacyjnej
32	Wypożyczalnia sprzętu wodnego (eko-łódka solarna – katamaran solarny) i/lub z uwzględnieniem budowy pomostu bądź jego dzierżawą	Liczba wypożyczeni sprzętu	Liczba osób korzystających z infrastruktury rekreacyjnej
PROJEKTY KOMPLEMENTARNE			
1	Fitness i Zdrowie	Liczba nowopowstałych obiektów sportowych	Liczba osób korzystających z infrastruktury sportowej
2	Budowa budynku domu wczasowego wraz z infrastrukturą techniczną, zakupem niezbędnego wyposażenia oraz wykonaniem systemu pomostów w formie basenu pływającego nad Jeziorem Rożnowskim	Liczba utworzonych miejsc noclegowych w wyniku realizacji projektu	Liczba osób korzystających z infrastruktury rekreacyjnej
3	Budowa wieży obserwacyjnej z infrastrukturą towarzyszącą w miejscowości Sienna	Powierzchnia zrewitalizowanych i nowopowstałych projektów inwestycyjnych (m ²)	Liczba osób korzystających z infrastruktury rekreacyjnej
4	Budowa pieszej ścieżki turystyczno - rekreacyjnej wraz z infrastrukturą towarzyszącą w miejscowości Sienna	Liczba wybudowanych obiektów turystycznych i rekreacyjnych	Liczba osób korzystających z infrastruktury

Lp.	Nazwa projektu	Wskaźniki produktu	Wskaźniki rezultatu
			rekreacyjnej
5	Centrum sportów wodnych oraz turystyki pieszo - rowerowej w miejscowości Sienna	Liczba nowopowstałych obiektów	Liczba osób korzystających z infrastruktury rekreacyjnej
6	Budowa centrum rekreacyjno-turystycznego wraz z infrastrukturą towarzyszącą w Gminie Gródek nad Dunajcem	Liczba zakupionych maszyn i urządzeń Liczba wypożyczeni sprzętu	Liczba osób korzystających z obiektu
7	Modernizacja boiska sportowego wraz z zapleczem sportowym w miejscowości Sienna	Liczba wyremontowanych obiektów infrastruktury sportowej	Liczba uczniów korzystających z infrastruktury wspartej w wyniku realizacji projektu

Źródło: Opracowanie własne.

Tabela 15. Wskaźniki oddziaływania na obszarze rewitalizacji

Wskaźniki oddziaływania na obszarze rewitalizacji	Wartość bazowa	Wartość docelowa
Liczba użytkowników nowopowstałych i zrewitalizowanych terenów publicznych (os.)	2352	3426
Liczba zorganizowanych wydarzeń kulturalnych w nowopowstałych lub zrewitalizowanych obiektach pełniących funkcje kulturalne (szt.)	34	76
Liczba zorganizowanych wydarzeń sportowych w nowopowstałych lub zrewitalizowanych obiektach pełniących funkcje sportowo-rekreacyjne (szt.)	32	69
Liczba zorganizowanych zajęć, kursów i szkoleń (szt.)	28	43
Liczba osób korzystających z pomocy opieki społecznej (os.)	382	350
Liczba użytkowników nowopowstałej infrastruktury technicznej (os.)	1986	2636

Źródło: Opracowanie własne.

- a) **Monitoring finansowy** – dostarcza danych będących podstawą do oceny sprawności wydatkowania środków przeznaczonych na Gminny Program Rewitalizacji. Monitoring finansowy polega na systematycznym porównywaniu poniesionych wydatków do przewidzianego budżetu.
- b) **Monitoring ryzyk** – polega na obserwacji zmienności uwarunkowań zewnętrznych, identyfikacji potencjalnych trudności w realizacji Gminnego Programu Rewitalizacji, a także racjonalnym reagowaniu na zaistniałe zmiany.

10.2 Ewaluacja

Ewaluacja Gminnego Programu Rewitalizacji Gminy Gródek nad Dunajcem na lata 2017-2022 opierać się będzie na analizie wpływu rewitalizacyjnych na poszczególne aspekty funkcjonowania społeczno-gospodarczego interesariuszy gminy oraz dekoncentracji negatywnych zjawisk na obszarze wyznaczonym do rewitalizacji. W procesie ewaluacji Komitet Rewitalizacji współpracować będzie z instytucjami publicznymi (np. PUP-em, OPS-em, Policją) oraz z innymi beneficjentami Gminnego Programu Rewitalizacji.

Ewaluacja Programu prowadzona będzie etapowo:

1. **Ewaluacja ex-ante** (przed realizacją przedsięwzięć rewitalizacyjnych): ocena zasadności poszczególnych działań i przedsięwzięć rewitalizacyjnych oraz ocena ich wpływu na społeczność lokalną i obszary strategiczne.
2. **Ewaluacja w trakcie realizacji przedsięwzięć**: ocena bieżąca przyjętych celów oraz ich wpływu na obszary problemowe.
3. **Ewaluacja ex-post** (po realizacji przedsięwzięć): długoterminowa ocena wpływu oraz trwałości poszczególnych przedsięwzięć na społeczność lokalną i grupy interesariuszy.
4. **Modyfikacja Gminnego Programu Rewitalizacji**: po przeprowadzeniu ewaluacji lub w razie wystąpienia istotnej zmiany warunków realizacji Gminnego Programu Rewitalizacji.

10.3 Aktualizacja Gminnego Programu Rewitalizacji

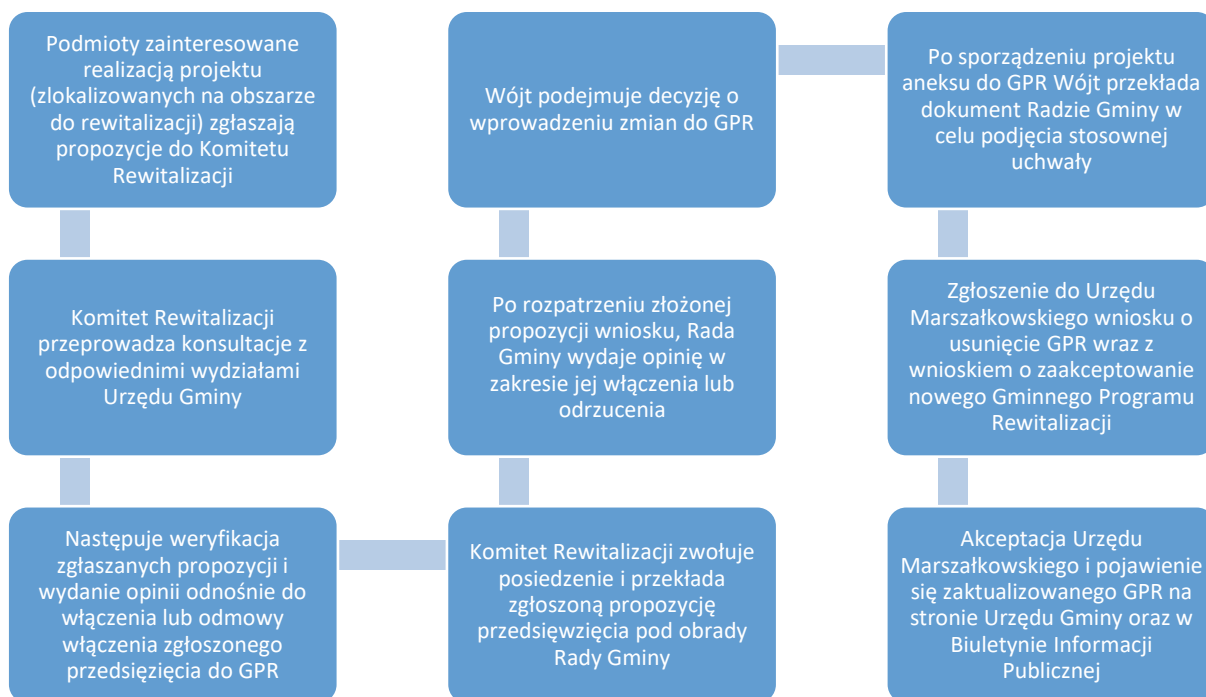
Bardzo ważną procedurą jest także możliwość aktualizowania Gminnego Programu Rewitalizacji. Pozwoli to na wszelkie modyfikacje w dokumencie, które będą wynikać

wyłącznie ze zmian w bieżącej sytuacji społeczno-gospodarczej gminy. Ponadto, wszystkie zaplanowane działania są określone na podstawie analizy potrzeb i zidentyfikowanych deficytów na obszarze wsparcia. Wpisują się one w zakres publicznych i niepublicznych zadań samorządu gminnego zgodnie z Ustawą z dnia 8 marca 1990r. o Samorządzie Gminnym uzupełnioną obwieszczeniem Marszałka Sejmu Rzeczypospolitej Polskiej z dnia 17 marca 2016 roku (Dz.U. 2016 poz.446).

Jednostką uzupełniającą proces rewitalizacji, będącą jednocześnie głosem społeczności lokalnej jest Rada Gminy Gródek nad Dunajcem. Kompetencje jednostki regulowane są za pomocą powszechnie obowiązujących aktów prawnych, aktów wykonawczych oraz Statutu Rady Gminy. Dodatkowo, każda aktualizacja Gminnego Programu Rewitalizacji wymaga przyjęcia stosownej uchwały Rady Gminy Gródek nad Dunajcem.

Poniżej przedstawiona procedura umożliwi wprowadzanie uzasadnionych zmian w dokumencie.

Rysunek 9 Procedura Aktualizacji Gminnego Programu Rewitalizacji



Źródło: Opracowanie własne.

10.4 Niezbędne zmiany w dokumentach strategicznych Gminy Gródek nad Dunajcem

Specjalna Strefa Rewitalizacji

W Gminnym Programie Rewitalizacji Gminy Gródek nad Dunajcem na lata 2017 – 2022 nie przewiduje się obecnie ustanowienia Specjalnej Strefy Rewitalizacji, o której mowa w art. 25 Ustawy o rewitalizacji z dnia 9 października 2015 roku. Dopuszcza się jednak utworzenie Specjalnej Strefy Rewitalizacji w przyszłości.

*Zmiany w Studium Uwarunkowań i Kierunków Zagospodarowania
Przestrzennego Gminy Gródek nad Dunajcem i Miejscowym Planie
Zagospodarowania Przestrzennego Gminy Gródek nad Dunajcem*

Zaproponowane, główne i komplementarne projekty rewitalizacji, powodują konieczność zmian w *Studium Uwarunkowań i Kierunków Zagospodarowania Przestrzennego Gminy Gródek nad Dunajcem i Miejscowym Planie Zagospodarowania Przestrzennego Gminy Gródek nad Dunajcem*.

Wskazanie sposobu realizacji Gminnego Programu Rewitalizacji w zakresie planowania i zagospodarowania przestrzennego, w tym:

Wskazanie zakresu niezbędnych zmian w studium uwarunkowań i kierunków zagospodarowania przestrzennego gminy

Zmiany w „Studium uwarunkowań i kierunków zagospodarowania przestrzennego gminy Gródek nad Dunajcem” (dalej zwany *Studium*) winno się wprowadzić **na mocy art. 15 ust. 1 pkt. 13 lit. a i pkt. 14 Ustawy z dnia 9 października 2015 r. o rewitalizacji**, ze względu na projekt główny nr:

➤ **17. Zagospodarowanie terenu byłej zwirowni w Rożnowie**

Obszar rewitalizacji obejmujący działki nr 88, 63, 64, 65, 66, 67, 68 i 87, wg zapisu uwarunkowań Studium, to o tereny powierzchniowej eksploatacji kruszywa. Przeznaczenie funkcji obszaru działek należy zatem zmodyfikować na tereny przywodne z dopuszczeniem realizacji urządzeń związanych z rekreacją.

Wskazanie miejscowych planów zagospodarowania przestrzennego koniecznych do uchwalenia albo zmiany

W celu przystąpienia do realizacji projektów i przedsięwzięć rewitalizacji obszaru określonych w niniejszym projekcie Gminnego Programu Rewitalizacji należy dokonać zmian w obowiązującym dokumencie pn. „Miejscowy Plan Zagospodarowania Przestrzennego Gminy

Gródek nad Dunajcem⁴” (dalej zwany *miejscowym planem* lub *mpzp*) na mocy art. 15 ust. 1 pkt. 13 lit. b i pkt. 14 *Ustawy z dnia 9 października 2015 r. o rewitalizacji*.

Zmiany ustaleń mpzp przeznaczenia funkcji terenu powinno dokonać się w ramach projektu głównego nr:

➤ **9. Przebudowa obiektu na cele usługowe**

Przedsięwzięcie to ma być realizowane na działce ewidencyjnej o numerze 12/5 w Tropiu. Jej dotychczasowe przeznaczenie to:

- tereny rolne (grunty orne, sady, łąki i pastwiska) w strefie przyrodniczo-krajobrazowej – RZ-RK,
- budownictwo sakralne (ośrodki kultury sakralnej) – UKS,
- tereny zieleni leśnej (poza administracją Lasów Państwowych) – ZL,
- zadrzewienia przeznaczone do utrzymania – LZ.

Zmiany w miejscowym planie powinno dokonać się na takie obszary jak:

- zabudowa rekreacji zbiorowej (turystycznej) – UT,
- budownictwo sakralne (ośrodki kultury sakralnej) – UKS (do pozostawienia).

➤ **11. Remont/odbudowa dawnej Organistówki z przeznaczeniem obiektu na cele społeczne oraz Remont Domu Pielgrzymia**

Realizacja projektu dotyczy działki ewidencyjnej o numerze 37 w Tropiu. Obecnie pełni ona funkcje: RZ-RK, ZL, LZ i UKS (tak jak w projekcie nr 3). Zmiany w miejscowym planie powinno dokonać się na takie obszary jak: UT i UKS (podobnie jak w projekcie nr 3).

➤ **12. Zagospodarowanie tropskich skałek**

⁴ Uchwała Nr XXXIV/205/2005 Rady Gminy Gródek Nad Dunajcem z dnia 23 listopada 2005 r. w sprawie uchwalenia „Miejscowego Planu Zagospodarowania Przestrzennego Gminy Gródek n/Dunajcem” (Dz. U. Woj. Małopolskiego z dn. 16.02.2006 r. nr 84 poz. 535)

Ze względu na charakter projektu, obecna funkcja działki ewidencyjnej nr 60 i 34 w Tropiu, tj. tereny zieleni leśnej (poza administracją Lasów Państwowych) – ZL, powinna zostać zamieniona na: tereny zieleni leśnej z istniejącymi obiektami i urządzeniami turystyczno-letniskowymi z zakresem dogęszczania istniejącej zabudowy – ZL/UTL-Z.

➤ **15. Modernizacja boiska sportowego – miejsca spotkań lokalnej młodzieży**

Powierzchnia obejmująca obszar boiska sportowego w miejscowości Sienna należy do dużego terenu pełniącego (wg zapisu miejscowego planu) funkcję zieleni leśnej (będącej poza administracją Lasów Państwowych). W mpzp należy wydzielić obszar boiska i ustalić funkcję US – obiekty i urządzenia sportowe.

➤ **17. Zagospodarowanie terenu byłej żwirowni w Rożnowie**

Aktualnie miejscowy plan zagospodarowania przestrzennego Gminy Gródek nad Dunajcem określa, iż działki o następujących numerach: 88, 63, 64, 65, 66, 67, 68 i 87, są określone jako:

- użytki rolne w obrębie złóż surowców mineralnych w strefach bezpośredniego zagrożenia powodziowego – RP-RE, ZZ;
- przemysł górniczy – PG.

Zapis tych funkcji powinien zostać przekształcony na: zabudowa rekreacji zbiorowej (turystycznej) – UT i obiekty i urządzenia rekreacji nadwodnej – UTE.

➤ **21. Turystyczno-rekreacyjne zagospodarowanie cypla w Gródku nad Dunajcem**

Zaplanowane w niniejszym projekcie zagospodarowanie cypla w Gródku nad Dunajcem wymaga wprowadzenia zmian w ustaleniach obowiązującego miejscowego planu. Proponuje się wydzielenie mniejszych działek z lądowej części obszaru działki 1/27. Na nowych działkach planowane jest wprowadzenie infrastruktury turystyczno-rekreacyjnej. Dlatego dotychczasowa funkcja działki 1/27 – tereny użytków rolnych w strefie osuwiskowej (RP-OS) musi zostać przekształcona na funkcję zabudowy rekreacji zbiorowej (turystycznej) – UT, jak i obiektów i urządzeń sportowych – US.

➤ **28. Zagospodarowanie centrum miejscowości Przydonica**

Jednym zadań tego projektu jest zagospodarowanie terenu byłego kamieniołomu w celu przystosowania do celów turystycznych i rekreacyjnych. Obszar ten wg mpzp pełni funkcje:

- terenu rolniczo-osadniczy przeznaczony do zabudowy – RM,
- terenu zabudowy mieszkaniowej jednorodzinnej i usługowa o niskiej intensywności – MNU,
- terenu z zadrzewieniem przeznaczonym do utrzymania o szczególnych wartościach krajobrazowych – LZ-RK,
- terenu usług publicznych o niesprecyzowanym programie w strefie o niekorzystnych warunkach geotechnicznych– UN-ZO.

Do wymienionych przestrzeni należy ustalić funkcję ZL/UTL-Z, czyli teren zieleni leśnej z istniejącymi obiektami i urządzeniami turystyczno-letniskowymi z zakazem dogęszczania istniejącej zabudowy. Zapis ten pozwoli na instalację potrzebnych elementów do uprawniania sportów i rekreacji.

Zmiany ustaleń mpzp przeznaczenia funkcji terenu powinno dokonać się w ramach projektu komplementarnego nr:

➤ **3. Budowa wieży obserwacyjnej z infrastrukturą towarzyszącą w miejscowości Sienna**

oraz

➤ **4. Budowa pieszej ścieżki turystyczno-rekreacyjnej wraz z infrastrukturą towarzyszącą w miejscowości Sienna**

Obowiązujący miejscowy plan wyznacza, że działki lokalizacji obu przedsięwzięć pełnią funkcje terenów zieleni leśnej – ZL. Aby móc przystąpić do realizacji działań rewitalizacyjnych należy dokonać zmiany zapisu przeznaczenia niniejszych obszarów na tereny zieleni z obiektami i urządzeniami turystyczno-rekreacyjnymi – ZL/UTL.

➤ **6. Budowa centrum rekreacyjno-turystycznego wraz z infrastrukturą towarzyszącą w Gminie Gródek nad Dunajcem**

Zaplanowane działania nastąpić mają na obszarze obecnie zajęтым przez użytki rolne (RP). W związku z tym, konieczna jest modyfikacja ustaleń mpzp na tereny o takich funkcjach jak: obiekty i urządzenia sportowe – US oraz zabudowa rekreacji zbiorowej (turystycznej) – UT.

W przypadku wskazania konieczności uchwalenia miejscowego planu rewitalizacji, o którym mowa w art. 37f ust. 1 ustawy z dnia 27 marca 2003 r. o planowaniu i zagospodarowaniu przestrzennym – wskazanie granic obszarów, dla których plan ten będzie procedowany łącznie z procedurą scaleń i podziałów nieruchomości, a także wytyczne w zakresie ustaleń tego planu

Wszystkie zaproponowane w GPR projekty i przedsięwzięcia rewitalizacji są zlokalizowane na obszarach objętych obowiązującymi ustaleniami „Miejscowego Planu Zagospodarowania Przestrzennego Gminy Gródek nad Dunajcem”. Ze względu na to, nie ma potrzeby uchwalenia nowego miejscowego planu zagospodarowania przestrzennego, który obejmowałby działkę lokalizacji fizek projektowych.

Zmiany w uchwale dotyczącej lokali komunalnych

Nie przewiduje się konieczności wprowadzania zmian w *Uchwale w sprawie programu gospodarowania mieszkaniowym zasobem Gminy na lata 2014-2019 oraz zasad wynajmowania lokali wchodzących w skład zasobu mieszkaniowego Gminy.*

Zmiany w uchwale dotyczącej Komitetu Rewitalizacji

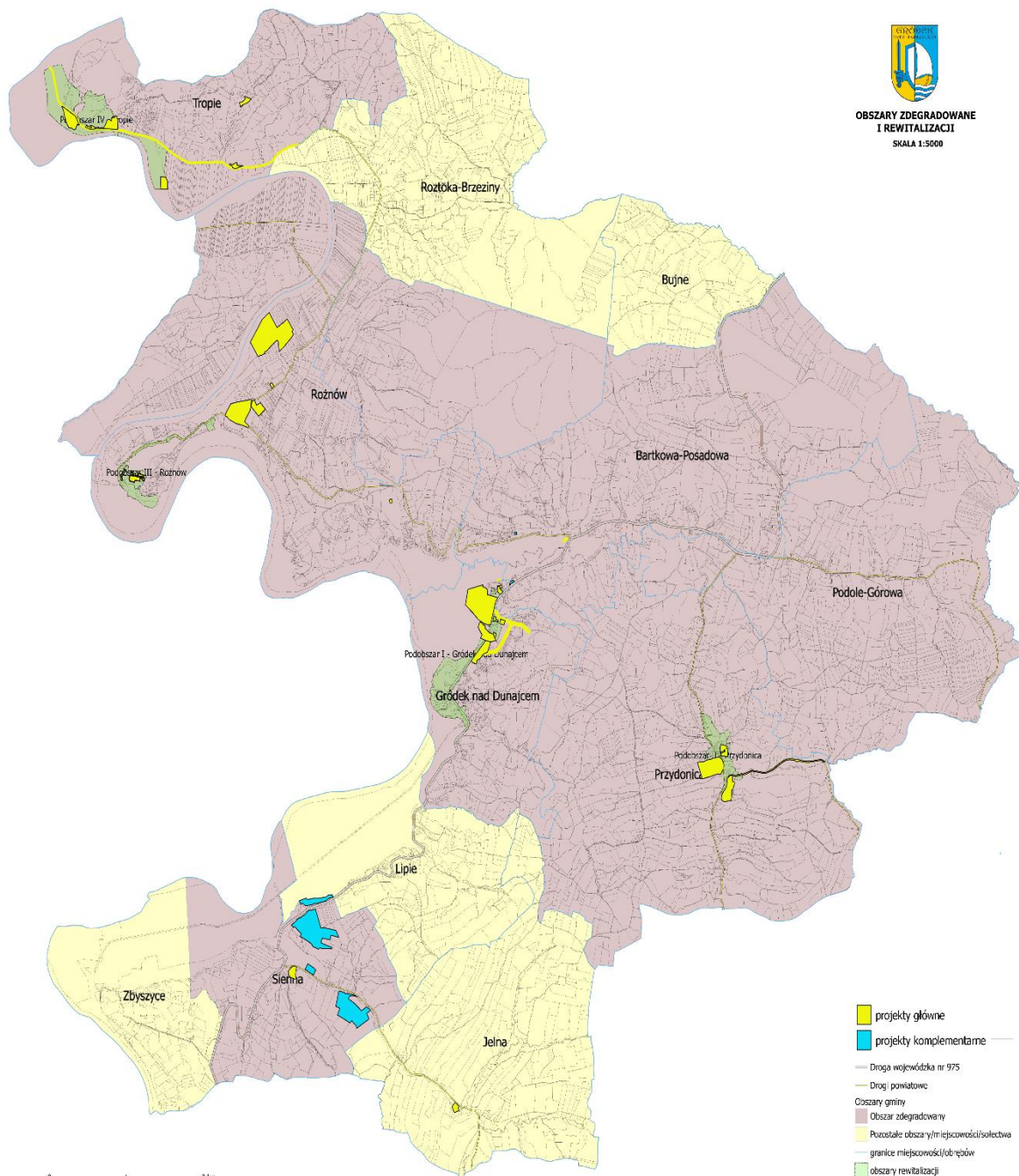
Uchwała Rady Gminy Gródek nad Dunajcem w sprawie zasad wyznaczania składu oraz zasad działania Komitetu Rewitalizacji podjęta zostanie po uchwaleniu Gminnego Programu Rewitalizacji.

10.5 Podstawowe kierunki zmian funkcjonalno-przestrzennych obszaru rewitalizacji

Zgodnie z art. 15.1. pkt 14 Ustawy o rewitalizacji poniżej zaprezentowano poglądową mapę, na której zaznaczone zostały podstawowe kierunki zmian funkcjonalno-przestrzennych obszaru rewitalizacji. Mapa (dodana w formie Załącznika 1 do Gminnego Programu Rewitalizacji) sporządzona została w skali 1:5000 opracowana na podstawie mapy ewidencyjnej w rozumieniu ustawy z dnia 17 maja 1989 r. – Prawo geodezyjne i kartograficzne⁵.

⁵ Ustawa o rewitalizacji z dnia 9 października 2015 r.

Rysunek 10. Mapa poglądowa - podstawowe kierunki zmian funkcjonalno-przestrzennych obszaru rewitalizacji



Źródło: Opracowanie własne.

10.6 Analiza oddziaływania na środowisko

Na podstawie art. 47 ustawy z dnia 3 października 2008 r. o udostępnianiu informacji o środowisku i jego ochronie, udziale społeczeństwa w ochronie środowiska oraz o ocenach oddziaływania na środowisko, zwrócono się z wnioskiem o uzgodnienie odstąpienia od

przeprowadzania strategicznej oceny oddziaływania na środowisko dla projektu Gminnego Programu Rewitalizacji Gminy Gródek nad Dunajcem na lata 2017-2022.

11. Opiniowanie Gminnego Programu Rewitalizacji

NAZWA INSTYTUCJI OPINIUJĄCEJ	DATA WYSŁANIA WNIOSKU	OTRZYMANIE OPINII			REKOMENDACJE	UWZGLĘDNIENIE
		POZYTYWNEJ	NEGATYWNEJ	ODMOWA PRZEPROWADZENIA PROCEDURY		
Regionalny Zarząd Gospodarki Wodnej w Krakowie	23.01.2017 r.	09.02.2017 r. Nr pisma ZU-464-3-11/17			Wszelkie działania planowane na terenach zagrożonych powodzią wymagają wcześniejszego wystąpienia do Dyrektora RZGW w Krakowie.	
Okręgowy Urząd Górniczy w Krakowie	23.01.2017 r.			08.02.2017 r. Nr pisma KRA.0612.12.2017.RK L.dz. 4410/02/2017	Przedmiotowa rewitalizacja zlokalizowana jest poza istniejącymi granicami terenów górniczych.	
Wojewódzki Sztab Wojskowy w Krakowie	23.01.2017 r.	09.02.2017 r. Nr pisma 498/17				
Urząd Marszałkowski Województwa Małopolskiego	23.01.2017 r.	02.02.2017 r. Nr pisma PR-I.40.1.11.2017				

NAZWA INSTYTUCJI OPINIUJĄCEJ	DATA WYSŁANIA WNIOSKU	OTRZYMANIE OPINII			REKOMENDACJE	UWZGLĘDNIENIE
		POZYTYWNEJ	NEGATYWNEJ	ODMOWA PRZEPROWADZENIA PROCEDURY		
Departament Polityki Regionalnej						
Zarząd Powiatu Nowosądeckiego	23.01.2017 r.	08.02.2017 r. Nr pisma: ZI.671.4.2016			Projekt Gminnego Programu Rewitalizacji dla Gminy Gródek nad Dunajcem na lata 2017-2022 – zgodnie z wnioskiem, pod warunkiem uzupełnienie powyższego programu o analizę potwierdzającą jego zgodności ze zaktualizowaną Strategią Rozwoju Powiatu Nowosądeckiego na lata 2011-2020.	Uwaga została uwzględniona.
Nadleśnictwo Stary Sącz	23.01.2017 r.	14.02.2017 r. Nr pisma: ZZG.011.1.2017.TC				
Powiatowy Zarząd Dróg w Nowym Sączu	01.02.2017 r.	15.02.2017 r. Nr pisma: PZD-ZP.4401.12.2017.MD				

NAZWA INSTYTUCJI OPINIUJĄCEJ	DATA WYSŁANIA WNIOSKU	OTRZYMANIE OPINII			REKOMENDACJE	UWZGLĘDNIENIE
		POZYTYWNEJ	NEGATYWNEJ	ODMOWA PRZEPROWADZENIA PROCEDURY		
Zarząd Dróg Wojewódzkich w Krakowie	23.01.2017 r.	01.02.2017 r. Nr pisma: ZDW/PW/2017/693.DI-6/SW			W etapie przygotowania projektów i realizacji programu rewitalizacji na styku z drogą w naszym zarządzie, wymagane są wszystkie niezbędne uzgodnienia projektów na każdym etapie i zgody wynikające głównie z ustawy o drogach publicznych i rozporządzeń z nią związanych oraz innych przepisów odrębnych regulujących i chroniących obiekty, drogę i ruch drogowy przed wzajemnym niekorzystnym oddziaływaniem.	
TAURON Dystrybucja S.A. Oddział w	23.01.2017 r.	02.02.2017 Nr pisma: TD/OKR/OMR/2017-02-				

NAZWA INSTYTUCJI OPINIUJĄCEJ	DATA WYSŁANIA WNIOSKU	OTRZYMANIE OPINII			REKOMENDACJE	UWZGLĘDNIENIE
		POZYTYWNEJ	NEGATYWNEJ	ODMOWA PRZEPROWADZENIA PROCEDURY		
Krakowie		02/0000002				
Ministerstwo Zdrowia Departament Organizacji Ochrony Zdrowia	23.01.2017 r.			31.01.2017 r. Nr pisma: OZU.523.97.2017.PP		
Wojewoda Małopolski	23.01.2017 r.	08.02.2017 r. Nr pisma: WI-IV.740.1.12.2017				
Wojewódzki Urząd Ochrony Zabytków w Krakowie Delegatura w Nowym Sączu	23.02.2017 r.	23.01.2017 r. Nr pisma: OZNS.5120.5.2017.MN1				
Orange Polska Hurt Dostarczania i Serwis Usług	24.02.2017	13.02.2017 r. Nr pisma: TODDKKU-10231/17/WD			1. Utrzymanie istniejących urządzeń i sieci telekomunikacyjnych w obszarze objętym rewitalizacją. 2. Zabezpieczenia i	

NAZWA INSTYTUCJI OPINIUJĄCEJ	DATA WYSŁANIA WNIOSKU	OTRZYMANIE OPINII			REKOMENDACJE	UWZGLĘDNIENIE
		POZYTYWNEJ	NEGATYWNEJ	ODMOWA PRZEPROWADZENIA PROCEDURY		
					<p>przebudowy sieci i urzędzeń telekomunikacyjnych w przypadku kolizji z istniejącymi obiektami objętymi programem rewitalizacji, w oparciu o warunki techniczne Orange Polska S.A.</p> <p>3. Zaopatrzenia terenów i obiektów w obszarze planowanej rewitalizacji w sieci telekomunikacyjne za pomocą kanalizacji teletechnicznej, kabli doziemnych i innych dostępnych rozwiązań technicznych.</p>	

Źródło: Opracowanie własne.

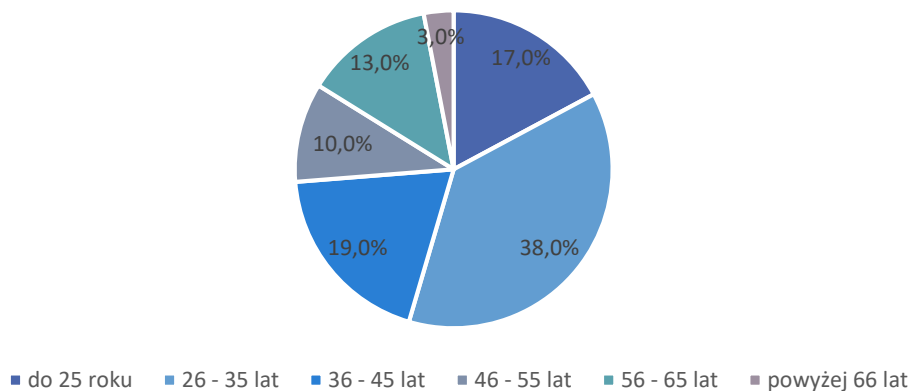
12. Załączniki

12.1 Załącznik 1 - wyniki badania CATI

Metryczka

W badaniu ankietowanym respondenci zostali zapytani o dane dotyczące wieku. Ponad 1/3 badanych było w wieku 26-35 lat. Następnie respondenci byli w przedziale wiekowym: 36 - 45 lat (19,0%) oraz do 25 lat (17,0%). Uczestniczyły w badaniu również osoby w wieku 56-65 lat (13,0%), 46-55 lat (10,0%) oraz powyżej 66 roku życia (3,0%).

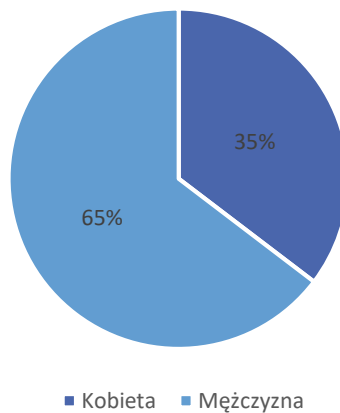
Wykres 19. Wiek respondentów



Źródło: opracowanie własne na podstawie przeprowadzonego badania

W strukturze płci, w badaniu dominowali mężczyźni. Ich odsetek wyniósł 65%. Ponad 1/3 ankietowanych stanowiły kobiety – 35%.

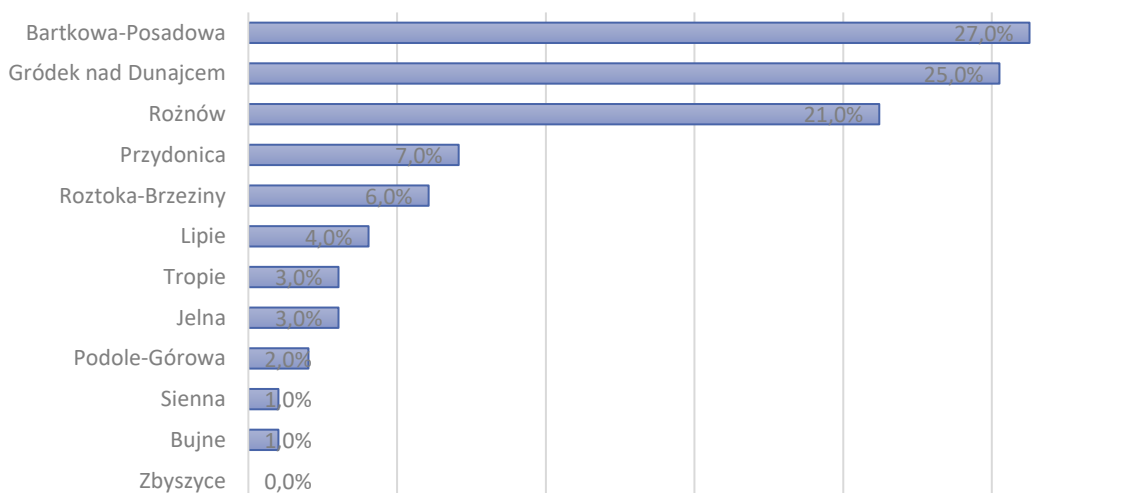
Wykres 20. Płeć respondentów



Źródło: opracowanie własne na podstawie przeprowadzonego badania

Ostatnim pytaniem dotyczącym cech respondentów dotyczyło ich miejsca zamieszkania. Najwięcej osób zamieszkiwało sołectwo Bartkowa-Posadowa (27,0%) oraz sołectwo Gródek nad Dunajcem (25,0%). Następnie, ponad co piąty badany, zamieszkiwał Rożnów (21,0%). W badaniu wzięli również udział mieszkańcy: wsi Przydonica (7,0%), Roztoka-Brzeziny (6,0%) oraz Lipie (4,0%). Po trzech respondentów było z miejscowości Tropie oraz Jelna (3,0%), dwóch z Podole - Górowa (2,0%) oraz jeden z Bujne (1,0%). Żaden mieszkaniec Zbyszyc nie wziął udziału w badaniu.

Wykres 21. Miejsce zamieszkania respondentów



Źródło: opracowanie własne na podstawie przeprowadzonego badania.

Pytania ogólne

Na terenie gminy Gródek nad Dunajcem zostało przeprowadzone telefoniczne badanie ankietowe, na próbie 100 respondentów. Celem badania było poznanie opinii interesariuszy na temat bieżących potrzeb w zakresie planowanej rewitalizacji obszarów kryzysowych na terenie gminy Gródek nad Dunajcem.

W pierwszej fazie badania zostały zadane pytania dotyczące problemów i działań rewitalizacyjnych na terenie gminy.

W **sołectwie Bartkowa - Posadowa** 60% respondentów oceniło stan bieżący stan społeczno-gospodarczy, jako przeciętny, 20% zapytanych nie miało zdania, 13% uważa, że stan jest dobry, natomiast 7% oceniło sytuację, jako złą.

Natomiast w **sołectwie Bujne** 71% ankietowanych oceniło stan społeczno-gospodarczy, jako przeciętny, 26% zapytanych nie miało zdania, 3% uważa, że stan jest dobry, 2% oceniło stan, jako bardzo zły.

W **sołectwie Gródek nad Dunajcem** 59% respondentów oceniło aktualny stan społeczno-gospodarczy jako dobry, 23% uważa, że stan jest przeciętny, 12% ankietowanych nie miało zdania, natomiast jedynie 4% oceniło sytuację, jako złą.

Sytuacja społeczno-gospodarcza w **sołectwie Jelna** według ankietowanych wygląda następująco: 67% oceniło ją jako przeciętną, 25% zapytanych nie miało zdania, 5% uważało, że stan jest zły, 3% określiło, że jest dobry.

Stan społeczno-gospodarczy w **sołectwie Lipie** według respondentów przedstawia się następująco: 59% oceniło go, jako przeciętny, 24% zapytanych nie miało zdania, 14% uważa, że stan jest zły, zaś 3% uznało, że jest kondycja społeczno-gospodarcza jest dobra.

W **sołectwie Podole - Górowa** 65% ankietowanych oceniło stan społeczno-gospodarczy, jako przeciętny, 25% zapytanych nie miało zdania, 26% uznało, że jest dobry, natomiast 3% oceniło stan jako zły.

Sytuacja społeczno-gospodarcza **sołectwa Przydonica** według ankietowanych wygląda następująco: 61% oceniło ją, jako przeciętną, 23% zapytanych nie miało zdania, kondycje jako dobrą i złą uznało po 8% respondentów.

Oceniając stan społeczno-gospodarczy **sołectwa Roztoka - Brzeziny**, 71% ankietowanych uważało, że jest on przeciętny, 23% respondentów nie miało zdania, po 3% było zdania, że stan jest zły, a także dobry.

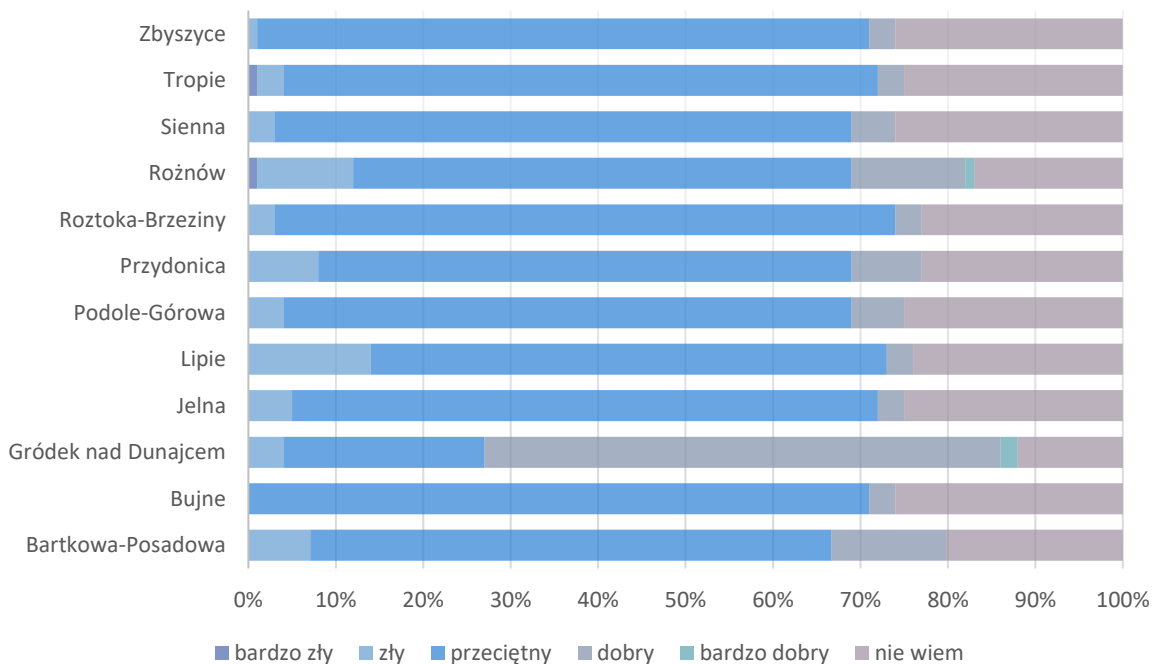
Natomiast stan społeczno-gospodarczy **sołectwa Rożnów** według zapytanych wygląda następująco: 57% oceniło go, jako przeciętny, 17% zapytanych nie miało zdania, 13% uważało, że stan jest dobry, 11% uznało, że jest zły, tymczasem co pięćdziesiąty respondent określił stan jako bardzo dobry lub bardzo zły.

W **sołectwie Sienna** 66% ankietowanych oceniło aktualny stan społeczno-gospodarczy, jako dobry, 23% uważało, że stan jest przeciętny, 12% ankietowanych nie miało zdania, natomiast jedynie 4% oceniło sytuację, jako złą.

W **sołectwie Tropie** 68% respondentów oceniło aktualną sytuację społeczno-gospodarczą, jako przeciętną, 25% zapytanych nie miało zdania, po 3% ankietowanych uznało, że stan jest dobry, a także zły, natomiast 1% określiło sytuację, jako bardzo złą.

Stan społeczno-gospodarczy **sołectwa Zbyszyce** według mieszkańców gminy wygląda następująco: 70% oceniło go, jako przeciętny, 26% zapytanych nie miało zdania, 3% uważało, że stan jest dobry, natomiast 1% określiło, że jest zły.

Tabela 16. Ocena ogólnego stanu społeczno-gospodarczego poszczególnych obszarów



Źródło: opracowanie własne na podstawie przeprowadzonego badania.

Respondentów poproszono o ocenę występowania poszczególnych problemów w sołectwie. Zdecydowanie najczęściej wskazywana była odpowiedź „przeciętna”. Szczególnie dotyczyło to: dużego natężenia problemów społecznych, w tym przemoc w rodzinie, alkoholizm, itp. (93,0%), niskiego poziomu edukacji na poziomie podstawowym, gimnazjalnym i ponad gimnazjalnym oraz małej liczby obiektów ochrony zdrowia i słabego dostępu do usług medycznych (po 92,0%).

Odpowiedzi negatywnych (suma „duża” i „bardzo duża”) było zdecydowanie więcej niż pozytywnych („mała” i „bardzo mała”). Respondenci najniżej ocenili słabą infrastrukturę transportową, zły stan techniczny dróg, brak parkingów, itd. Odsetek odpowiedzi „duża” i „bardzo duża” wyniósł 71,0%. W dalszej kolejności respondenci nisko ocenili: ofertę kulturalno-rozrywkową (31,0%), i sportowo-rekreacyjną (26,0%) oraz degradację środowiska, zanieczyszczenie powietrza, wód, gleby, itp. (25,0%).

Zaledwie po 7,0% wskazań „mała” i „bardzo mała” uzyskały zjawiska: niskiego poziomu bezpieczeństwa, słabej infrastruktury transportowej, złego stanu technicznego dróg, braku parkingów oraz słabo rozwinięta baza turystyczna.

Tabela 17. Ocena skali występowania poszczególnych problemów w sołectwie respondenta

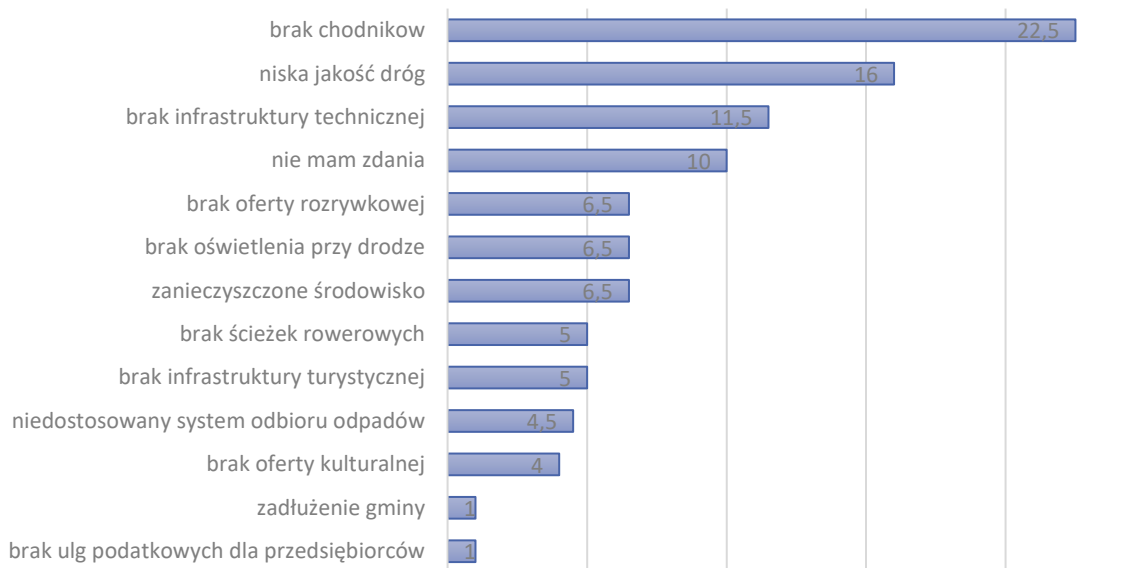
ASPEKT	bardzo mała	mała	przeciętna	duża	bardzo duża	nie wiem
	% odp.	% odp.	% odp.	% odp.	% odp.	% odp.
degradacja środowiska, zanieczyszczenie powietrza, wód, gleby itp.	0,0%	6,0%	69,0%	19,0%	6,0%	0,0%
zły stan techniczny budynków mieszkalnych	0,0%	6,0%	88,0%	5,0%	0,0%	1,0%
zły stan techniczny budynków użyteczności publicznej	0,0%	6,0%	91,0%	2,0%	0,0%	1,0%
wysoki poziom bezrobocia	0,0%	6,0%	88,0%	5,0%	0,0%	1,0%
niskie dochody mieszkańców, ubóstwo	0,0%	6,0%	91,0%	2,0%	0,0%	1,0%
niski poziom bezpieczeństwa	0,0%	7,0%	68,0%	18,0%	6,0%	1,0%
duże natężenie problemów społecznych, w tym szczególnie przemoc w rodzinie, alkoholizm itp.	0,0%	6,0%	93,0%	0,0%	0,0%	1,0%
niski poziom edukacji na poziomie podstawowym i gimnazjalnym	0,0%	6,0%	92,0%	1,0%	0,0%	1,0%
niski poziom edukacji na poziomie ponadgimnazjalnym	0,0%	6,0%	92,0%	1,0%	0,0%	1,0%
niski poziom przedsiębiorczości, mała liczba przedsiębiorstw, brak miejsc pracy, brak wsparcia dla przedsiębiorców	0,0%	6,0%	88,0%	4,0%	1,0%	1,0%
słaba oferta kulturalno-rozrywkowa	0,0%	6,0%	61,0%	31,0%	0,0%	2,0%
słaba oferta sportowo-rekreacyjna	0,0%	6,0%	66,0%	26,0%	0,0%	2,0%
mała liczba obiektów ochrony zdrowia, słaby dostęp do usług medycznych	0,0%	6,0%	92,0%	0,0%	1,0%	1,0%
słaba komunikacja wewnątrz gminy	0,0%	6,0%	91,0%	1,0%	1,0%	1,0%
słaba infrastruktura transportowa, zły stan techniczny dróg, brak	0,0%	7,0%	21,0%	67,0%	4,0%	1,0%

ASPEKT	bardzo mała	mała	przeciętna	duża	bardzo duża	nie wiem
	% odp.	% odp.	% odp.	% odp.	% odp.	% odp.
parkingów itp.						
niska jakość terenów publicznych, terenów zielonych, skwerów, miejsca rekreacyjne i wypoczynkowe	0,0%	6,0%	84,0%	9,0%	1,0%	0,0%
niski poziom aktywności społecznej mieszkańców, mała liczba organizacji pozarządowych, stowarzyszeń klubów sportowych	0,0%	6,0%	93,0%	0,0%	0,0%	1,0%
słabo rozwinięta baza turystyczna	0,0%	7,0%	70,0%	18,0%	5,0%	0,0%

Źródło: opracowanie własne na podstawie przeprowadzonego badania.

Osoby biorące udział w badaniu zostały poproszone o wskazanie negatywnych zjawisk na terenie ich miejsca zamieszkania. Najwięcej odpowiedzi dotyczyło niedostatecznej liczby chodników (22,5%). Następne wskazania dotyczyły: niskiej jakości dróg (16,0%) oraz braku infrastruktury technicznej (11,5%). Co dziesiąty respondent w tej kwestii nie miał zdania. Za negatywne zjawiska mieszkańcy uznali także: brak oferty rozrywkowej, brak oświetlenia przy drodze oraz zanieczyszczone środowisko (6,5%). Stosunkowo mniej odpowiedzi dotyczyło takich kwestii jak: braku ścieżek rowerowych i infrastruktury turystycznej (5,0%), niedostosowanego systemu odbioru odpadów (4,5%), zadłużenia gminy oraz braku ulg dla przedsiębiorców (1,0%).

Wykres 22. Występowanie negatywnych zjawisk na terenie zamieszkania respondenta [%]



Źródło: opracowanie własne na podstawie przeprowadzonego badania.

Mieszkańcy zostali poproszeni o wymienienie działań, które powinny zostać podjęte przez władze Gminy w celu eliminacji lub ograniczenia negatywnych zjawisk. Najwięcej wskazań dotyczyło budowy chodników (18,5%). Nieco mniej odpowiedzi związanych było z poprawą stanu dróg (18,0%). W dalszej kolejności sugestie dotyczyły: zagospodarowania i poprawa stanu jeziora (11,5%), rozbudowania oferty rozrywkowej (8,0%), rozwiązywania problemu odpadów i budowę oświetlenia przy drogach (7,0%). Niecałe 10,0% ankietowanych nie potrafiło wyrazić opinii na wskazany temat. Stosunkowo rzadziej oczekiwane działania ze strony mieszkańców dotyczyły kwestii: rozbudowy infrastruktury kulturowej (5,0%) i technicznej (4,0%) oraz budowy ścieżek rowerowych (4,0%).

Szczegółowe dane przedstawione zostały na poniższym wykresie.

Wykres 23. Działania, które powinny zostać podjęte przez władze Gminy w celu eliminacji/ograniczenia negatywnych zjawisk [%]



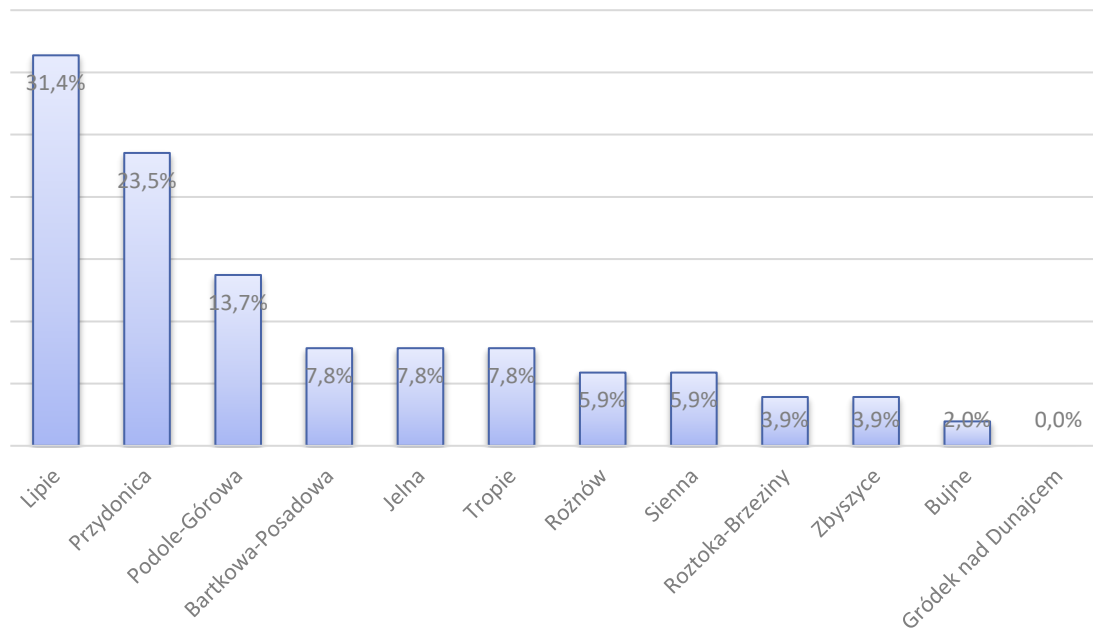
Źródło: opracowanie własne na podstawie przeprowadzonego badania.

Rozwój społeczny

Najwięcej ankietowanych uznało, że obszarem, który powinien zostać objęty działaniami z zakresu wsparcia rozwoju społecznego powinny być Lipie (31,4%). Drugim obszarem, o najwyższym poziomie wskazań była Przydonica (23,5%). Stosunkowo rzadziej, wymieniane były takie obszary jak: Podole – Górowa (13,7%), Bartkowa - Posadowa, Jelna oraz Tropie (7,8%). Miejscowości Rożnów i Sienna uzyskały po 5,8% odpowiedzi.

Natomiast najmniejszy odsetek wskazań odnotowano wobec sołectw: Roztoka - Brzeziny (3,9%), Zbyszyce (3,9%) oraz Bujne (2,0%).

Wykres 24. Na jakich obszarach gminy działania z zakresu wsparcia rozwoju społecznego (np. ograniczenie ubóstwa, wsparcie ubogich rodzin, walka z patologiami społecznymi) są najbardziej potrzebne? (możliwość wyboru więcej niż jednego wskazania, brak sumowania do 100%)

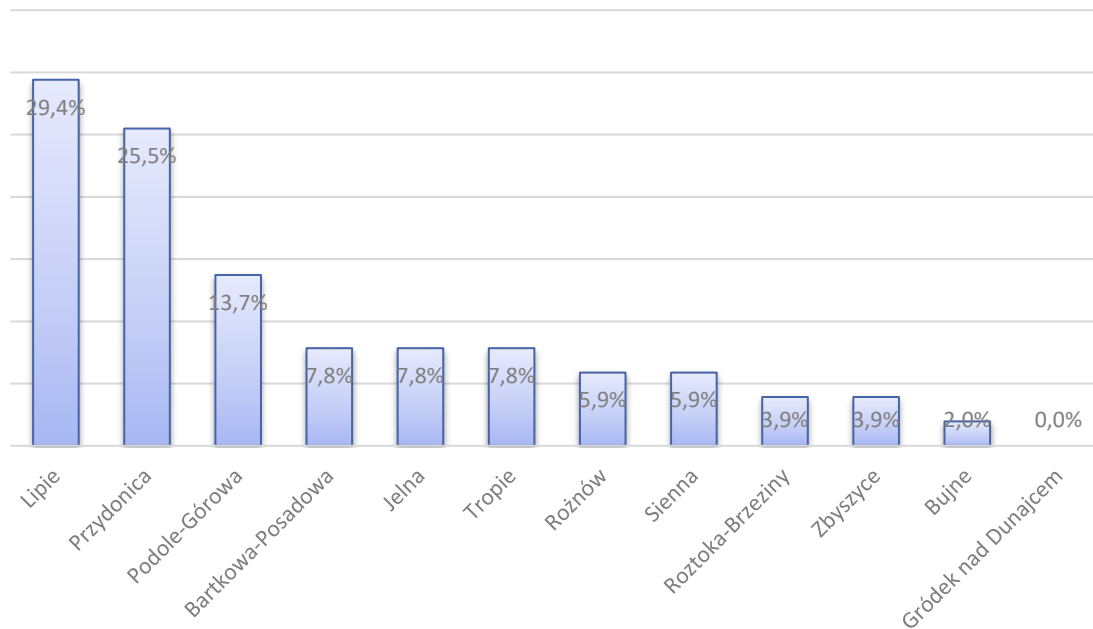


Źródło: opracowanie własne na podstawie przeprowadzonego badania.

Rozwój gospodarczy

Poniższy wykres przedstawia dane dotyczące obszarów gminy, na których powinny zostać podjęte działania z zakresu wsparcia rozwoju gospodarczego. Ponownie, najczęściej wskazań dotyczyło miejscowości Lipie (29,4%). Następnie, relatywnie wysoki odsetek wskazań został odnotowany w miejscowości Przydonica, blisko co czwarte zaznaczenie dotyczyło tego sołectwa (25,5%). Mniej odpowiedzi odnotowano w przypadku miejscowości: Podole – Górowa (13,7%), Bartkowa - Posadowa, Jelna i Tropie (7,8%). Mniejsze znaczenie dla rozwoju gospodarczego mają sołectwa: Rożnów, Sienna, Roztoka - Brzeziny oraz Zbyszyce.

Wykres 25. Na jakich obszarach gminy działania z zakresu wsparcia rozwoju gospodarczego (np. wzrostu produkcji, zmniejszenie bezrobocia, zwiększenie liczby przedsiębiorstw) są najbardziej potrzebne? (możliwość wyboru więcej niż jednego wskazania, brak sumowania do 100%)



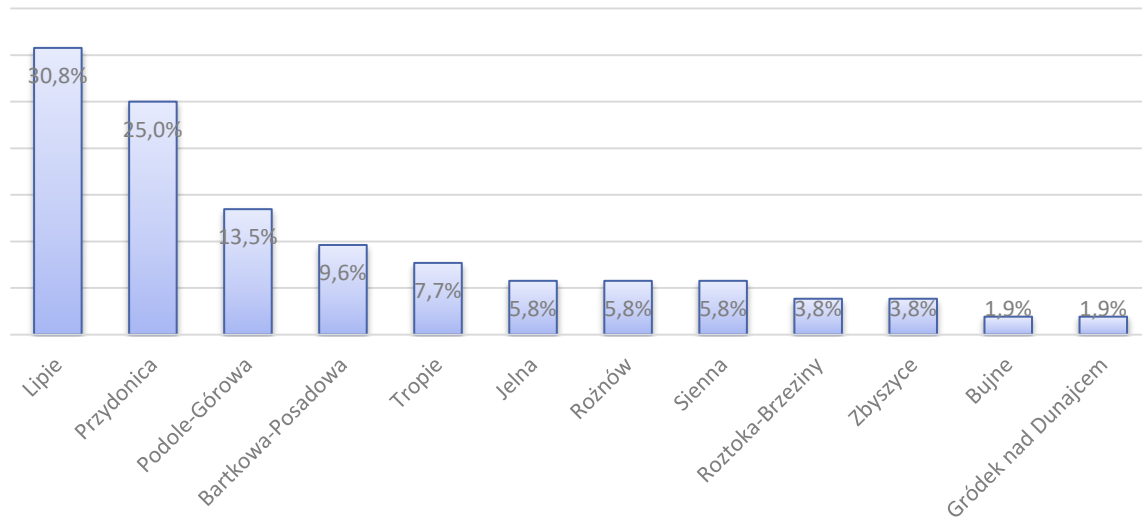
Źródło: opracowanie własne na podstawie przeprowadzonego badania.

Rozwój przestrzenny

Ostatnim zagadnieniem, wobec którego respondenci zostali poproszeni o wyrażenie opinii, było wskazanie terenów, na których działania z zakresu modernizacji lub budowy nowej infrastruktury drogowej i mieszkaniowej są najbardziej potrzebne. Sołectwo Lipie uzyskało największy odsetek wskazań (30,8%), mieszkańcy gminy uznali je za najpilniej potrzebujące zaplecza technicznego. Następnym obszarem o najwyższych wskaźnikach odpowiedzi była Przydonica (25,0%). Stosunkowo rzadziej wskazywane były braki infrastrukturalne w sołectwach: Podole – Górowa (13,5%), Bartkowa – Posadowa (9,6%) oraz Tropie (7,7%). Niecałe 6,0% ankietowanych wskazało na obszary: Jelnej, Rożnowa i Siennej (5,8%), natomiast najniższy odsetek wskazań dotyczył miejscowości: Roztoka – Brzeziny i Zbyszyce (po 3,9%) oraz Bujne i Gródek nad Dunajcem (po 1,9%).



Wykres 26. Na jakich obszarach gminy działania z zakresu modernizacji lub budowy nowej infrastruktury (np. infrastruktury drogowej, tj. chodniki, ulice, parkingi; mieszkaniowej, tj. odnowienie elewacji budynków, dostosowanie budynków do potrzeb osób niepełnosprawnych) są najbardziej potrzebne? (możliwość wyboru więcej niż jednego wskazania, brak sumowania do 100%)



Źródło: opracowanie własne na podstawie przeprowadzonego badania.

12.2 Załącznik 2 – sprawozdania ze spotkań i warsztatu

KONSULTACJE SPOŁECZNE: 26.08.2016

- I. Prezentacja podstawowych pojęć z zakresu rewitalizacji, omówienie specyfiki gminy Gródek nad Dunajcem.
- II. Część warsztatowa:
 - a. Wypracowanie mocnych stron gminy
 - i. W pierwszej grupie mocnych stron – położenie i środowisko przyrodnicze - najczęściej uczestnicy wskazywali, na lokalizację, w tym: położenie fizyczno-geograficzne i położenie osadnicze – niedaleka odległość od Nowego Sącza, Tarnowa, Krakowa. Co więcej, z ich wypowiedzi wynika, że Gródek nad Dunajcem, to obszar charakteryzujący się bogato zróżnicowanym środowiskiem naturalnym. W obrębie gminy znajdują się liczne lasy, jezioro Rożnowskie, potoki i pola. Wszystkie te elementy przyrody kształtują niepowtarzalny, malowniczy krajobraz gminy.
 - ii. Druga grupa mocnych stron – społeczno-gospodarcza, przede wszystkim odnosi się do dużej przedsiębiorczości mieszkańców gminy. Aktywność gospodarcza społeczności lokalnej przedkłada się m.in. na mały udział osób bezrobotnych i niską przestępczość. Pozytywne zjawiska gospodarcze, wpływają na wzrost majątności mieszkańców gminy, co na przykład potwierdza dodatni wskaźnik przyrostu naturalnego.
 - iii. Kolejna grupa mocnych stron – zagospodarowanie przestrzenne, zawiera wypowiedzi uczestników, którzy podkreślają, że największym atutem Gminy Gródek nad Dunajcem jest dobrze rozwinięta infrastruktura transportowo-techniczna, w tym zwłaszcza gęsta sieć drogowa i system wodno-kanalizacyjny.
 - iv. Do ostatniej grupy mocnych stron – kultura, przypisuje się występowanie na obszarze gminy licznych zabytków, będących

pamiętką po dawnej działalności antropogenicznej na terenie Gródka nad Dunajcem. Co więcej, osoby biorące udział w konsultacjach podkreśliły ważną rolę produkcji lokalnej żywności i aktywność zespołów folklorystycznych promujących tradycje regionu.

b. Omówienie negatywnych zjawisk na terenie gminy

- i. Za negatywne zjawiska, wpisujące się do kategorii środowisko przyrodnicze, uznano przede wszystkim problemy związane z Jeziorem Rożnowskim. Najpoważniejszą trudnością jest postępująca degradacja tego zbiornika, a także gromadzenie dużej liczby śmieci na jeziorze, często zostawianych przez turystów. Zaznaczono również problem z odpowiednim zagospodarowaniem terenu wokół Jeziora Rożnowskiego, jak i brak dojścia do niego. W sprawie przywrócenia dobrego stanu zbiornika, należałoby przeprowadzić przede wszystkim Program WFOŚiGF.
- ii. W aspekcie społeczno-gospodarczym za negatywne zjawiska uznano spadek liczby mieszkańców gminy, co związane jest m.in. z dużą emigracją młodzieży za granicę, słabym przyrostem naturalnym i niską aktywnością przedsiębiorstw. Ponadto, skarżono się na brak specjalistycznej służby zdrowia, brak komisariatu (działającego przez całą dobę) i brak stacji pogotowia ratunkowego. W tym zakresie istotne byłoby utworzenie nowych miejsc pracy, przeprowadzenie działań aktywizujących lokalną społeczność i pozyskanie środków finansowych na różnego typu działania społeczno-gospodarcze.
- iii. Do trzeciej grupy negatywnych zjawisk – zagospodarowanie przestrzenne, wypisuje się m.in. niewystarczająco rozwinięta infrastruktura drogowa (brak chodników i odpowiedniego oświetlenia) i komunikacja zbiorowa, czy też słaba kondycja stanu technicznego niektórych obiektów. Niniejsze podgrupy zdecydowanie zaznaczyły, że w celu zlikwidowania wymienionych negatywnych zjawisk, istotne jest przeznaczenie o wiele więcej środków finansowych. Bowiern budowa

chodników, instalacja nowego oświetlenia ulicznego i modernizacja dróg przyczyni się do wzrostu bezpieczeństwa komunikacyjnego, a renowacja lub remont budynków poprawi ład przestrzenny Gminy Gródek nad Dunajcem (lepszy wizerunek gminy).

- iv. W kontekście kultury, słabą stroną jednostki wiejskiej jest nieefektywne wykorzystanie zaplecza kulturowego. Istniejące instytucje posiadają słabą ofertę zajęć, co przekłada się na brak alternatywnych sposobów spędzania wolnego czasu. Uczestnicy konsultacji, za negatywne zjawisko, uważają również brak promocji gminy, jej walorów i produktów lokalnych.

c. Wskazanie obszarów zdegradowanych

- i. Uczestnicy konsultacji uznali za obszary zdegradowane m.in. tereny dawnej żwirowni w Rożnowie, Zbyszyce – namiastka starego cmentarza, Tropie, kamieniołom w Przydonicy, tereny zalewowe w Gródku nad Dunajcem, centrum miejscowości Rozтока-Brzeziny, tereny osuwisk. Są to tereny dawnego zagospodarowania, obecnie mało użytkowane. Za przyczynę ich wskazania podali brak na tych obszarach odpowiedniej infrastruktury turystyczno-rekreacyjnej. W celu ożywienia wytypowanych miejsc, proponują oni pozyskać środki finansowe lub inwestora zewnętrznego.

III. Spacer badawczy

a. Bartkowa-Posadowa

- i. Tereny odzyskane - miejsce częściowo zagospodarowane (mały parking i ławki), brakuje oświetlenia, ścieżki, miejsca na leżaki naturalne, pomostu, części miejsc dla żeglarzy. Obecnie jest mało popularne, ale posiada potencjał stworzenia się ważnym miejscem dla turystów. Jedyne miejsce w okolicy, które stwarza takie warunki (3,5 ha płaskiego terenu przy drodze 270).
- ii. Dom Kultury - było to 1 miejsce z komputerem podłączonym do Internetu, które organizowało zajęcia dla młodzieży. Miejsce, które nie

spełnia oczekiwań mieszkańców, nie organizuje imprez kulturowych animacyjnych, które wymaga reorganizacji pod względem animacji i inicjatyw. Młodzież kilkakrotnie organizowała imprezy, które cieszyły się dużym odzewem. Dobre miejsce również dla animacji dla seniorów.

- iii. Bartek - dawny ośrodek szkolenia kadr służby więziennej. Obecnie nieużywany i niedozorowany, używany nielegalnie przez młodzież. Miejsce, które może dać pracę, stanowić centrum użyteczności dla mieszkańców i turystów (ośrodek zdrowia, dom opieki dla seniorów). Mimo dobrego położenia i wielu pomieszczeń jest niewykorzystany i niszczeje.

b. Tropie

- i. Dojazd do promu - przy drodze krajowej 75. Jest to miejsce, które ułatwia kierowcom dotarcie do Gminy Gródek, prom jest atrakcyjną alternatywą. Dojazd i prom wymagają odnowienia. Całościowo na tym terenie warto byłoby zorganizować infrastrukturę gastronomiczną, noclegową, dojście (ścieżka, ławeczki) ze względu na popularne i odwiedzane sanktuarium św. Andrzeja Świerada. Pielgrzymi (polscy i zagraniczni) i turyści nie zostają w tej miejscowości w wystarczającej ich liczby. Przeciwdziałałoby temu również zorganizowanie miejsca kulturowego, w którym mogłyby odbywać się spotkania, warsztaty, poczęstunek, imprezy itd. Te miejsca byłyby również istotne dla mieszkańców, którzy nie mają żadnego dostępu do tego typu miejsc i możliwości.
- ii. Boisko - utrzymywane z funduszy sołeckich, zarosnięte i nieużywane obecnie za często. Lokalna młodzież i mieszkańcy chętnie korzystali z tego miejsca. W kontekście opisu całej miejscowości, stworzenie miejsca spotkań, ognisko, wiata, miejsce biwakowania pozwoliłaby na integrację mieszkańców i uzupełniała infrastrukturę.
- iii. Dom Kultury - budynek dawnej szkoły jest w miejscu zagrożonym osuwiskiem i nie może pełnić żadnych funkcji. Miejscowość wymaga

działań, infrastruktury umożliwiającej animację społeczną, zatrzymanie młodzieży. Brakuje np. sklepu. Teren nie posiada ścieżek rowerowych, miejsc wypoczynku turystycznego, a posiada potencjał i piękne widoki, które mogłyby bardzo pomóc miejscowości pod względem turystyki. W tej miejscowości odbywały się imprezy kulturowe, które przeniesiono do innych miejscowości.

c. Roztoka-Brzeziny

- i. Dawna szkoła - obecnie dom kultury, mało używany, nietworzący atrakcyjnych zajęć, posiadający duży potencjał (sale i część wyposażenia, dogodne położenie), ale wymagający inwestycji, jako miejsce spotkań młodzieży i mieszkańców. Wymaga również animacji kulturowej, która zapewniłaby mieszkańcom dostęp do technologii, kultury, zabaw. Mógłby powstać na jego terenie również plac zabaw dla dzieci.

d. Rożnów

- i. Dawne wyrobisko żwiru - obecnie dzikie i niezagospodarowane miejsce, blisko pozostałych miejsc, które mogą stać się atrakcyjne turystycznie. Mogą powstać dojazdy, oświetlenie, ścieżki, stanowiska wędkarskie, kąpielisko, kompleks rekreacyjno-sportowy z infrastrukturą. Jest to jedyne miejsce w okolicy o takim charakterze potencjału. Byłoby istotne społecznie, ekonomicznie dla mieszkańców i stanowiłoby atrakcję turystyczną.
- ii. Beluarda + stajnia - Miejsce historyczne przy prywatnym dworku, które dzięki lokalnym stowarzyszeniom i władzom, może stanowić miejsce spotkań, koncertów, pokazów plenerowych. Planowana restauracja przy wsparciu archeologów i konserwatora zabytków. Wybudowanie fontanny, ścieżek rowerowych (połączonych z kompleksem powyżej). Miejsce do prezentacji rękodzieła i sprzedaży regionalnych pamiątek. Obecnie używane „na dziko”.

- iii. Dawne Kółko Rolnicze - dawne stajnie, magazyny przedsiębiorstwa. Miejsce upadające infrastrukturalnie, zarastające. Dobre miejsce do użyczenia pod działalność gospodarczą, np. myjnia.
 - iv. Kościół zabytkowy - miejsce ważne dla mieszkańców ze względów religijnych, odwiedzane turystycznie. Wymagana rozbudowa infrastruktury (parking, toalety).
 - v. Nad zaporą - miejsce atrakcyjne turystycznie, odwiedzane przez ludzi. Stara infrastruktura (po PRL), małe punkty gastronomiczne wymagają odnowienia i poukładania. Brzeg wymaga zagospodarowania pod wypoczywających. Całość wymaga spójnej koncepcji (np. ławeczki, oświetlenie, dostęp do kąpieliska itd.). Dzięki temu to miejsce może stać się bardzo atrakcyjne i rozwijające ekonomię.
- e. Gródek nad Dunajcem
- i. Centrum - została zamknięta plaża publiczna, dostęp jedynie przez płatną, ograniczony dostęp do jeziora. Budynki pełniące funkcje gastronomiczne i handlowe są porzucane i niewysokiej jakości. Istotne byłoby zbudowanie centrum wg spójnej koncepcji (z mołem, tarasem), aby podnieść jakość usług. Zmobilizuje to wszystkich przedsiębiorców oraz spowoduje napływ turystów.
 - ii. Całość terenu wymaga parkingów (za urzędem przy ośrodku zdrowia), promenady, oraz zagospodarowania wysuszonego jeziora. Co pozwoli na rewitalizację całości obszaru.
- f. Przydonica
- i. Kamieniołom poniemiecki - dawne miejsce wydobywania materiału na zaporę. Obecnie zarośnięty teren, będący prywatną własnością. Wykorzystywany przez młodzież i strażaków do ćwiczeń wspinaczkowych. Wymaga badań geologicznych, czy jest bezpieczny i możliwy do użytkowania w celach sportowych oraz jako atrakcja turystyczna. Dodatkowo wybudowane byłyby wiata i palenisko do organizowania spotkań we wsi.

- ii. Boisko - używane obecnie, w trakcie modernizacji (2 bramki i pole gry). Mogłoby również stanowić centrum spotkań, imprez okolicznościowych. Utrzymywane z sołtysowskich pieniędzy oraz koszone przez mieszkańców i klub. Planowano by wybudowanie altany, podestu, ścieżki łączącej różne części wsi.

WARSZTAT DIAGNOSTYCZNO-PROJEKTOWY: 17.11.2016

- I. Prezentacja podstawowych pojęć z zakresu rewitalizacji, omówienie informacji statystycznych oraz specyfiki gminy Gródek nad Dunajcem.
- II. Dyskusja.

W toku dyskusji podstawowym problemem była delimitacja oraz określenie wielkości obszarów przeznaczonych do rewitalizacji. Została złożona propozycja włączenia jako obszaru przeznaczonego do rewitalizacji sołectwa Zbyszyce. Mimo tego, że przeprowadzona wcześniej analiza wielowskaźnikowa nie wykazała, aby teren tej miejscowości spełniał kryteria obszaru zdegradowanego i w dalszej kolejności obszaru przeznaczonego do rewitalizacji.

W trakcie dyskusji padły propozycje konkretnych działań w ramach planu rewitalizacji dotyczących poszczególnych miejscowości wchodzących w skład gminy Gródek nad Dunajcem. Większość z nich była powtórzeniem pomysłów, które zostały sformułowane podczas sierpniowego spaceru diagnostycznego.

- III. Pomysły na działania rewitalizacyjne.
 - a. Tropie
 - i. Remont boiska, które mogłoby stać się miejscem nie tylko przeznaczonym do uprawiania sportu, ale również pełnić funkcję integracyjną dla całej gminy np. organizacja festynów, pikników, turniejów sportowych.
 - ii. Ożywienie funkcjonującego Domu Kultury poprzez lepsze wykorzystanie istniejącej infrastruktury. Bardziej atrakcyjna

- i zwiększona o nowe propozycje oferta zajęć dla dzieci, młodzieży i seniorów.
- iii. Uatrakcyjnienie okolic przystani promowej, uczynienie z tego miejsca swoistej wizytówki całej gminy.
- b. Bartkowa-Posadowa
- i. lepsze wykorzystanie dla celów promocyjnych młyna będącego w prywatnych rękach.
- c. Gródek nad Dunajcem
- i. uporządkowanie chaos urbanistyczno-architektoniczny przy drodze prowadzącej na promenadę i „cypel” (większość budynków pochodzi z lat 70-tych i 80-tych, wykonana jest z niskiej jakości materiałów budowlanych).

W trakcie dyskusji podkreślano liczne walory turystyczne, rekreacyjne i historyczne gminy. Jej dobre położenie, w tym bliskość Nowego Sącza, czy Krakowa. Z pewnością brakuje pieniędzy na poprawę jakości infrastruktury turystycznej i bardziej profesjonalną promocję. Zwracano również uwagę na poprawę jakości dróg gminnych oraz remont i budowę chodników. Padły propozycje wytyczenia i budowy ścieżek rowerowych łączących większość miejscowości wchodzących w skład gminy Gródek nad Dunajcem.

Została sformułowana propozycja dotycząca powołania albo wykorzystania już istniejącego stowarzyszenia, które mogłoby się stać swoiście rozumianym centrum informacji turystycznej (informacje o noclegach i atrakcjach na terenie gminy i okolic). Istotne są również sprawy dotyczące kwestii własności zbiornika wodnego oraz infrastruktury hydrologicznej znajdującej się w gestii firmy TARON. Niezwykle ważnymi sprawami dla gminy są osuwiska (aktywne i nieaktywne) oraz tzw. pas terenów zalewowych wokół zbiornika wodnego.

KONSULTACJE SPOŁECZNE: 22.11.2016 r.

- I. Prezentacja podstawowych pojęć z zakresu rewitalizacji, omówienie informacji statystycznych oraz specyfiki gminy Gródek nad Dunajcem.
- II. Dyskusja i propozycje działań w ramach GPR.

- a. Uporządkowanie chaosu urbanistyczno-architektonicznego przy drodze prowadzącej na promenadę i „cypel” (większość budynków pochodzi z lat 70-tych i 80-tych, wykonana jest z niskiej jakości materiałów budowlanych).
- b. Wytyczenie i budowa ścieżki rowerowej pomiędzy Zbyszycami a Sienną.
- c. Lepsze wykorzystanie terenów wokół zapory, przede wszystkim dla celów turystycznych.
- d. W Przydonicy znajdują się poniemiecki kamieniołom, który uporządkowany i odpowiednio zabezpieczony, może stać się atrakcją turystyczną np. mogą na jego obszarze zostać wytyczone ścianki wspinaczkowe.
- e. W sąsiedniej gminie znajduje się niewielkie lotnisko, gdzie jeden z lokalnych przedsiębiorców organizuje małymi samolotami loty widokowe m. in. nad zbiornikiem rożnowskim. Można ten fakt wykorzystać do promocji gminy Gródek nad Dunajcem, przede wszystkim w zakresie zwiększenia jej atrakcyjności turystycznej.

W trakcie dyskusji podkreślano liczne walory turystyczne, rekreacyjne i historyczne (przede wszystkim architektura sakralna) gminy. Jej dobre położenie w tym bliskość Nowego Sącza, czy Krakowa. Z pewnością brakuje pieniędzy na poprawę jakości infrastruktury turystycznej i bardziej profesjonalną promocję. Podobnie jak podczas poprzednich warsztatów zgłoszono propozycję dotyczącą powołania stowarzyszenia, które mogłoby prowadzić centrum informacji turystycznej (informacje o noclegach i atrakcjach na terenie gminy i okolic).

Poruszano również kwestie środowiskowe, związane z osuwiskami (aktywne i nieaktywne) oraz tzw. pasem terenów zalewowych wokół zbiornika wodnego.

KONSULTACJE SPOŁECZNE: 24.11.2016 r. (godz. 16.00)

- I. Prezentacja podstawowych pojęć z zakresu rewitalizacji, omówienie informacji statystycznych oraz specyfiki gminy Gródek nad Dunajcem.
- II. Dyskusja na temat sołectwa Rożnów

- a. Najważniejszą kwestią było wytyczenie granic obszaru do rewitalizacji na terenie sołectwa Rożnów. Pierwotny obszar zaproponowany na podstawie analizy wieloskaźnikowej został zmniejszony i podzielony na dwa podobszary.
- b. Uczestnicy konsultacji pytali o kwestie dotyczące niskiej emisji oraz fotowoltaiki. Czy obszary związane z ochroną środowiska znajdują się w GPR, oraz jakie środki finansowe w najbliższym czasie w tym zakresie będą w dyspozycji gminy.
- c. Kolejną ważną kwestią, była sprawa własności działek (budowlanych), jak i konsekwencji prawnych oraz podatkowych, jakie w tym zakresie przyniesie przyjęcie przez gminę Gródek nad Dunajcem GPR-u. Wszystkie wątpliwości w tej materii zostały wyjaśnione.

KONSULTACJE SPOŁECZNE: 24.11.2016 r. (godz. 17.30)

- I. Prezentacja podstawowych pojęć z zakresu rewitalizacji, omówienie informacji statystycznych oraz specyfiki gminy Gródek nad Dunajcem.
- II. Dyskusja na temat sołectwa Tropie
 - a. Najważniejszą kwestią było wytyczenie granic obszaru do rewitalizacji. Pierwotny obszar zaproponowany na podstawie analizy wieloskaźnikowej został zmniejszony.
 - b. Kolejnym ważnym problemem, była sprawa własności działek (budowlanych), jak i konsekwencji prawnych oraz podatkowych, jakie w tym zakresie przyniesie przyjęcie przez gminę Gródek nad Dunajcem GPR-u. Wszystkie wątpliwości w tej materii zostały wyjaśnione.

12.3 Załącznik 3 – wyniki badań TDI

Które obszary gminy (sołectwa) Pani zdaniem cechują się szczególną koncentracją występowania zjawisk kryzysowych (społeczne, gospodarcze, przestrzenno-funkcjonalne, środowiskowe, techniczne)? Z czego wynika ta sytuacja?

Respondenci zapytani zostali o obszary, które według nich, cechują się szczególną koncentracją zjawisk negatywnych. Najczęściej wymieniane były takie sołectwa jak: Gródek nad Dunajcem, Lipie i Tropia. Jeden z badanych uznał, że do obszaru kryzysowego zaliczyć należy całą gminę.

Respondenci poproszeni zostali o wymienienie problemów, które występują w każdej ze sfer. W sferze społecznej najczęściej diagnozowanym problemem była przestępczość. Nasilenie tego zjawiska występuje szczególnie w okresie letnim, gdy do gminy przybywają turyści. Innymi problemami jest wysokie bezrobocie i saldo migracji osób w wieku produkcyjnym. Dominacja mikroprzedsiębiorstw i brak pracy na terenie gminy, jest powodem podejmowania pracy za granicą. Jeden z respondentów stwierdził, że brak możliwości podjęcia pracy skutkuje występowaniem wielu negatywnych zjawisk, tj. ubóstwa, alkoholizmu czy bezradności opiekuńczo-wychowawczej. Obserwuje się również zmianę w piramidzie demograficznej, w której dominować zaczynają osoby w wieku poprodukcyjnym.

To wynikać może z drobnej przestępczości, która czasami występuje zwłaszcza w okresie sezonowym.

Następna to też będzie jakieś bezrobocie, ponieważ duża liczba osób objęta też jest pomocą społeczną ze względu na niepełnosprawność, a w niektórych sytuacjach nawet na ubóstwo jak w Przydonicy, na bezradność w opiece nad dziećmi.

Społeczna kwestia to niestety od wielu lat cierpi nasza gmina z powodu wyjeżdżania ludzi do pracy i to powoduje, że społeczeństwo po pierwsze się starzeje, po drugie ci, którzy są jakoś wartościowi w sensie produktywnym, nazwijmy to tak nie elegancko, to wyjeżdżają, bo szukają możliwości dorobienia się lepszych pieniędzy, a że takie możliwości istnieją to korzystają.

Problem, zdiagnozowany przez respondentów w sferze gospodarczej, dotyczył braku dużych zakładów pracy w gminie. Jeden z badanych stwierdził, że powodem małej atrakcyjności terenów inwestycyjnych są niekorzystne warunki zagospodarowania.

Natomiast, jeżeli chodzi o inne sytuacje kryzysowe, gospodarcze to kwestia jest taka, że u nas nie ma wielu firm, są jedynie małe firmy prywatne, które w jakiś tam sposób generują miejsca pracy, natomiast nie ma jakiś większych firm, które by mogły w jakiś sposób te zjawisko na przykład bezrobocia zlikwidować, ale to są całkiem inne historie.

Największy problem, zgodnie z opinią respondentów, dotyczy osuwisk występujących na terenie miejscowości np. Zbyszyce, Lipie, i Jelne. Poprzez występowanie ruchów mas ziemi zmniejsza się atrakcyjność tych terenów jako miejsc do zamieszkania i inwestowania. Problem osuwisk jest jednym z czynników wpływającym na proces wyludniania się społeczności z terenów gminy. Innymi problemami, występującymi w sferze środowiskowej, jest wysoki poziom zanieczyszczenia wód okolicznych jezior oraz działalność zakładów przemysłowych (np. betoniarni), wpływających znaczenie na stan środowiska naturalnego.

Mamy też tereny, które zostały odebrane, jest to przestrzeń kilku hektarów, na której rośnie trawa, też wydaje mi się, że to może być takie zjawisko kryzysowe

Do takich można zaliczyć Zbyszyce, które się wyludniają systematycznie ze względu na ogromne osuwiska, które tam są, ale zresztą na całej gminie.

Jednym z zdiagnozowanych problemów w sferze przestrzenno-funkcjonalnej mieszkańców gminy to niedostateczna liczba połączeń komunikacyjnych. Dotyczy to szczególnie mieszkańców miejscowości oddalonych od Gródka nad Dunajcem (tj. Przydonica, Lipie, Tropie, Bujne). Respondenci zwrócili uwagę również na zły stan infrastruktury mieszkaniowej. Brak mieszkań komunalnych i niedostateczne wyposażenie budynków w infrastrukturę wodno-kanalizacyjną zmniejsza atrakcyjność regionu jako miejsca do zamieszkania.

Degradacja stanu technicznego obiektów budowlanych w tym o przeznaczeniu mieszkaniowym, brak budynków komunalnych, różne mamy takie zjawiska kryzysowe.

Moim zdaniem to głównie te wioski, które mają słabszy dostęp zarówno do zakładów pracy jak i do sklepów, czy tam komunikacji miejskiej, wiejskiej. Ja myślę, że to głównie jest nie wiem Przydonica, Lipie, Tropie, Bujne, są to wioski, które są tam dalej oddalone od centrum. Wiadomo, że ludzie zarówno starsi, którzy do pracy chodzą, jak i dzieci mają trudny dostęp do infrastruktury.

W sferze technicznej badani zwrócili uwagę na niedostateczne wyposażenie w infrastrukturę wodociągową i kanalizacyjną. Problemy związane są również z ograniczeniami dostępności do wody pitnej.

Myślę, że do tego obszaru można by było zliczyć te sołectwa np. Drukinę, Wyszyce, Roztokę czy Lipie, są to tereny takie bardzo górzyste, oddalone tu od centrum gminy, w niektórych występuje w ogóle brak wody pitnej, są też tereny zalewowe.

Na naszej gminie są takie sołectwa jak np. .. które są znacznie oddalone od centrum, jest to teren górzisty, jest znaczna odległość od centrum gminy, w niektórych wsiach jest brak wodociągów i to jest chyba głównym tym czynnikiem.

Jakie czynniki panujące w gminie wywierają negatywny wpływ zarówno na zdrowie fizyczne, jak i psychiczne lokalnej społeczności? Jak można zaradzić tym czynnikom?

Respondenci stwierdzili, że czynnikami wpływającymi negatywnie na zdrowie fizyczne i psychiczne jest sytuacja społeczno-gospodarcza gminy. Brak pracy, niska płaca i ubóstwo kształtuje złą sytuację materialną mieszkańców. Badani uznali również, że czynnikiem wpływającym na poczucie wykluczenia, jest słaby dostęp do opieki medycznej. Niski poziom świadczonych usług i brak możliwości leczenia specjalistycznego obniża jakość życia mieszkańców. Czynnikiem wpływającym negatywnie na zdrowie fizyczne i psychiczne są również problemy występujące w sferze środowiskowej. Wysoki poziom zanieczyszczenia środowiska (głównie z powodu palenia w piecach) degradacja terenu w wyniku osuwisk ziemi i mieszkanie na terenach zalewowych obniża poczucie bezpieczeństwa mieszkańców oraz negatywnie wpływa na ich codzienne życie.

No myślę, że tu duży, bardzo duży wpływ mają te nasze kochane piece gdzie ludzie wypalają sztuczne tworzywa, palą odzież, także to ma duży wpływ na nasze zdrowie, jest problem u nas bardzo, ale to bardzo z dostępem do specjalistów, bo to jest jednak odrębnie daleki teren i terminy są odległe, a nie mamy u nas żadnego specjalisty, jest u nas tylko lekarz domowy z opieki podstawowej.

No to tak jak powiedziałam przez te osuwiska ziemi jest to duży problem, bo ludzie w tym czasie bardzo się denerwowali, przeżywali depresje, niektórym się osunęły domy, więc to były tragedie, gdzie zniszczone zostały budynki.

Jakie czynniki są Pani zdaniem największym źródłem problemu wykluczenia społecznego w gminie? Czy Pani zdaniem poziom funkcjonowania systemu opieki społecznej jest wystarczający? Jakie działania powinno się podjąć celem przeciwdziałania wykluczeniu społecznemu?

Badani za największe źródło problemu wykluczenia społecznego uznali bezrobocie. Brak pracy oraz możliwości jej podjęcia jest przyczyną problemów mieszkańców, tj. nadużywania alkoholu, ubóstwa czy bezradności w sprawach opiekuńczo-wychowawczych. Niska dostępność do usług medycznych wpływa również na występowanie wśród mieszkańców chorób fizycznych i zaburzeń psychicznych. Zdaniem niektórych respondentów poziom funkcjonowania systemu opieki społecznej jest niewystarczający. Powodem jest niedostateczna liczba pracowników socjalnych oraz niskie środki finansowe.

Wydaje mi się, że takimi głównymi czynnikami wykluczenia społecznego w gminie to jest na pewno ubóstwo przez te świadczenia wychowawcze, alkoholizm, bezrobocie, wielodzietność też tych naszych rodzin, choroby psychiczne.

Mieszkańcy nasi żyją w niekorzystnych warunkach ekonomicznych, występuje duże bezrobocie, pojawiają się długotrwałe choroby, w tym choroby psychiczne, no brak pracy to jest główne...

Jeżeli chodzi o poziom opieki społecznej na terenie gminy no niby jest dobry, ale nie wystarczający, bo domaga się, aby było więcej zatrudnionych, większa liczba pracowników socjalnych, asystentów rodziny. Należałoby podjąć działania mające na celu aktywizację zawodową. Organizować jakieś bezpłatne kursy, szkolenia dla tych bezrobotnych, no dużym problemem jest bezrobocie, niepełnosprawność, dużo osób starszych, młodzież za pracę wyjeżdża.

Działania, które pozwoliłyby na ograniczenie zjawiska wykluczenia społecznego, dotyczą rozwinięcia systemu opieki medycznej. W tym względzie istotne byłoby zapewnienie dostępu do specjalistycznej opieki zdrowotnej oraz rozwinięcie systemu pomocy terapeutycznej skierowanej do mieszkańców. Również zwiększenie współpracy między ośrodkami zdrowia

i pomocy społecznej, szkołami oraz policją pozwoliłoby na zmniejszenie skali występowania zjawisk negatywnych na terenie gminy. Natomiast organizacja kursów i szkoleń dałaby możliwość zdobycia wiedzy i kompetencji do zakładania własnej działalności gospodarczej.

Alkoholik nie wyrazi zgody, że jest alkoholiczkiem i się podda leczeniu i tu te przepisy są takie trochę mało ja bym powiedziała dostosowane do tego problemu, no i wsparcie powinno być, większa współpraca między ośrodkiem zdrowia, szkołą, Policją, OPS

Organizować jakieś bezpłatne kursy, szkolenia dla tych bezrobotnych, no dużym problemem jest bezrobocie, niepełnosprawność, dużo osób starszych, młodzież za pracą wyjeżdża.

Czy baza oferty kulturowej i sportowo – rekreacyjnej w gminie jest wystarczająca, a jeśli nie, to jakie elementy należałoby do niej dodać?

Zdaniem badanych baza oferty kulturowej i sportowo-rekreacyjnej w gminie nie jest wystarczająca. Respondenci zwracali uwagę na niedostateczne wyposażenie w infrastrukturę społeczną. W tym zakresie brakuje miejsc, gdzie osoby młode i starsze mogłyby spędzać wspólnie czas wolny. Na terenie gminy funkcjonują tylko trzy ośrodki kultury, które zdaniem badanych, nie odpowiadają na potrzeby kulturalne mieszkańców. Ponadto, znaczne odległości między ośrodkami kultury, wykluczają mieszkańców z możliwości korzystania z zajęć lub wydarzeń kulturalnych.

Wydaje mi się, że ta baza ofert kulturalnych też jest niewystarczająca, ponieważ w każdej wsi nie ma ośrodka kultury, bodajże tylko w trzech, no brak jest, a przydałyby się baseny, siłownie, żeby ta młodzież miała się gdzieś wspólnie spotkać i coś z czasem wolnym zrobić.

No myślę, że u nas tutaj, jako w ośrodku bardzo turystycznym ta baza jest bardzo słaba ze strony kultury, brak ofert dostosowanych dla wieku, czasu dla poszczególnych grup wiekowych.

I w każdej wiosce nie ma, u nas odległości między jedną miejscowością a drugą sięgają ponad 20 km to dobrze by było, żeby w każdej z tych wioski, bo jest 8 wiosek u nas, przydałyby się dom kultury a nie ma tak, no też gminy nie stać na to.

Respondenci dostrzegają również potrzebę rozbudowy bazy sportowo-rekreacyjnej. Stan obecny niektórych budynków uniemożliwia korzystanie z obiektów np. przez osoby

niepełnosprawne. Badani najczęściej wymieniali brak podjazdów dla wózków inwalidzkich, oświetlenia ulicznego i chodników. Brakuje również ogólnodostępnych pływalni i siłowni, z których mogliby korzystać mieszkańcy. Respondenci chcieliby, aby na terenie gminy powstały ścieżki rowerowe, umożliwiające poruszanie się między sołectwami.

Jest niewystarczająca, może można by było zorganizować, jako ogólnodostępny, zagospodarować jakiś teren w gminie, stworzyć jakieś boiska całoroczne i ofertę sportowo rekreacyjną dla mieszkańców gminy.

No proszę Panią nie jest wystarczająca, ponieważ nie mamy na terenie gminy basenu, takiego z prawdziwego zdarzenia, nie mamy takich siłowni, ścieżek rowerowych, ścieżek do turystyki pieszej z punktami widokowymi, brak jest kina i takiej cało rocznej oferty kulturalnej.

Jakie są Pani zdaniem największe niedogodności na terenie gminy? Gdzie występują? Czy infrastruktura gminy jest dostosowana do potrzeb osób starszych i niepełnosprawnych?

Zdaniem respondentów największe niedogodności występujące na terenie gminy to niedostateczne wyposażenie budynków w podjazdy dla osób niepełnosprawnych i urządzenia podnoszące (windy). Według badanych obecna infrastruktura nie jest dopasowana do osób starszych i niepełnosprawnych. Bariery architektoniczne szczególnie obserwowalne są w budynkach użyteczności publicznej (urzędach, przychodniach, szkołach). Ponadto, niedostateczna liczba połączeń komunikacyjnych i oświetlenia ulicznego to kolejne czynniki, które wpływają na wycofanie z życia publicznego osób niepełnosprawnych i starszych.

Infrastruktura nie wszędzie, przy nowych obiektach to owszem, ale przy starszych np. jeśli chodzi o urząd gminy to brak jest podjazdów dla osób niepełnosprawnych, przy kościołach tak samo nie ma tych podjazdów i utrudniony jest dostęp dla osób starszych i niepełnosprawnych, brak jest oświetlenie przydrożnego chodników, chodniki są bardzo cząstkowe, mało jest tutaj zrobione, to myślę że tutaj są największe problemy.

Podobna sytuacja jest w innych miejscowościach tam gdzie są jakiegokolwiek usługi. Natomiast, jeśli chodzi o w ogóle o niedogodności na terenie gminy, to uważam, że największą niedogodnością jest kwestia komunikacji, jeżeli przyjdzie komuś dojechać z Przydonicy do Rożnowa gdzie jest jedyny punkt rehabilitacyjny na przykład, no to musi jechać albo własnym transportem albo dwoma środkami lokomocji, które nie zawsze się połączą w taki sposób, że można dojechać z Przydonicy do Rożnowa i tu jest ogromny problem dla ludzi, którzy muszą korzystać z rehabilitacji.

Proszę wskazać kierunek rozwoju, który powinny zostać podjęte w celu zapewnienia poprawy jakości życia w gminie.

Zdaniem badanych kierunkiem rozwoju, który należałoby podjąć w celu zapewnienia poprawy jakości życia, jest rozwój gospodarczy gminy, przyczyniający się do wzrostu liczby osób zatrudnionych. Respondenci uznali, że zmniejszenie skali bezrobocia możliwe jest poprzez inwestowanie w rozwój turystyczny regionu.

Jeśli chodzi o gminę [...], która od lat stawia na turystykę to rozwój zaplecza turystycznego byłby najlepszym rozwiązaniem, bo dałoby to zatrudnienie dla lokalnych mieszkańców, rozwinęłoby gospodarkę, dałoby zatrudnienie, zmniejszyłoby przez to biedę mieszkańców, co jest przyczyną tych patologii.

Kolejnym wskazanym kierunkiem działania jest poprawa infrastruktury technicznej. Respondenci twierdzą, że przede wszystkim należy zwiększyć poczucie bezpieczeństwa wśród mieszkańców. W tym względzie należałoby zamontować dodatkowe oświetlenia uliczne oraz naprawić stan publicznych dróg i chodników.

To na pewno budowa chodników w całej gminie, bo to jest bardzo duże niebezpieczeństwo, zwłaszcza dla dzieci, które wracają ze szkoły, nie ma oświetlenia dobrego w gminie, tylko poszczególne wsie mają, ale to są sporadyczne, no najbardziej to te chodniki. Mieszkańcy poszczególnych wsi piszą apelacje, ale to tak jakoś nie dociera.

Kierunek działań powinien obejmować także rozwój obiektów sportowo-rekreacyjnych. Brak miejsc, gdzie mieszkańcy mogliby spędzać czas wolny, wpływa negatywnie na życie społeczne. W tym zakresie największa potrzeba dotyczy rozbudowy bazy sportowej, szczególnie na terenach atrakcyjnych przyrodniczo.

To już na wstępie powiedziałam, że tworzenie infrastruktury i bazy turystycznej poprzez budowę basenu kortów tenisowych, ścieżek rowerowych, punktów widokowych. Po przez tą infrastrukturę, żeby przede wszystkim mieszkańca się żyło bezstresowo, żeby ci niepełnosprawni mogli brać udział w życiu publicznym, to było już mówione.

No na pewno większy dostęp do tych placówek kulturalnych, jakiś obiektów sportowych, siłownię, baseny.

13. Spis tabel i rysunków

13.1 Spis rysunków

Rysunek 1. Mapa poglądowa obszaru rewitalizacji na tle obszaru zdegradowanego	12
Rysunek 2. Cele Gminnego Programu Rewitalizacji.....	37
Rysunek 3 Mapa poglądowa – lokalizacja realizacji projektów.....	83
Rysunek 4 Poziomy partycypacji społecznej	93
Rysunek 5 Interesariusze Gminnego Programu Rewitalizacji	94
Rysunek 6 Obwieszczenie Wójta Gminy Gródek nad Dunajcem dot. konsultacji w sprawie wyznaczenia obszaru zdegradowanego i rewitalizacji.....	98
Rysunek 7. Obwieszczenie Wójta Gminy Gródek nad Dunajcem dot. konsultacji projektu GPR	98
Rysunek 8. Wzajemne relacje i role komórek organizacyjnych gminy, interesariuszy i beneficjentów zewnętrznych.....	102
Rysunek 9 Procedura Aktualizacji Gminnego Programu Rewitalizacji.....	111
Rysunek 10. Mapa poglądowa - podstawowe kierunki zmian funkcjonalno-przestrzennych obszaru rewitalizacji	118

13.2 Spis tabel

Tabela 1. Delimitacja obszarów zdegradowanych.....	9
Tabela 2. Obszary zdegradowane	10
Tabela 3. Kluczowe zjawiska negatywne i potencjały - Gródek nad Dunajcem	17
Tabela 4. Kluczowe zjawiska negatywne i potencjały - Przydonica	22
Tabela 5. Kluczowe zjawiska negatywne i potencjały - Rożnów	26
Tabela 6. Kluczowe zjawiska negatywne i potencjały - Tropie.....	29
Tabela 7. Powiązanie GPR z dokumentami strategicznymi.....	31
Tabela 8. Cele rewitalizacji	38
Tabela 9 Miejsce realizacji projektów rewitalizacyjnych.....	79
Tabela 10 Wpływ projektów rewitalizacyjnych na poszczególne aspekty życia	84

Tabela 11. Komplementarność źródeł finansowania	89
Tabela 12. Formy partycypacji społecznej w Gminnym Programie Rewitalizacji.....	95
Tabela 13. Formy partycypacji społecznej na etapie wdrażania i monitorowania	99
Tabela 14. Wskaźniki produktu i rezultatu.....	104
Tabela 15. Wskaźniki oddziaływania na obszarze rewitalizacji	108
Tabela 16. Ocena ogólnego stanu społeczno-gospodarczego poszczególnych obszarów	129
Tabela 17. Ocena skali występowania poszczególnych problemów w sołectwie respondenta	130

13.3 Spis wykresów

Wykres 1. Udział kradzieży mienia wśród wszystkich mieszkańców gminy – Gródek nad Dunajcem	13
Wykres 2. Odsetek osób objętych wsparciem z powodu niepełnosprawności wśród wszystkich mieszkańców gminy – Gródek nad Dunajcem	14
Wykres 3. Udział podmiotów gospodarczych w relacji do mieszkańców gminy - Gródek nad Dunajcem	15
Wykres 4. Długość dróg w relacji do liczby mieszkańców gminy - Gródek nad Dunajcem	16
Wykres 5. Powierzchnia osuwisk w relacji do liczby mieszkańców gminy - Gródek nad Dunajcem	17
Wykres 6. Udział bezrobotnych wśród wszystkich mieszkańców gminy - Przydonica	18
Wykres 7. Odsetek osób objętych wsparciem z powodu ubóstwa wśród wszystkich mieszkańców gminy - Przydonica	19
Wykres 8. Odsetek osób objętych wsparciem z powodu niepełnosprawności wśród wszystkich mieszkańców gminy - Przydonica	19
Wykres 9. Odsetek osób objętych wsparciem z powodu alkoholizmu wśród wszystkich mieszkańców gminy - Przydonica	19
Wykres 10. Długość sieci kanalizacyjnej w relacji do liczby mieszkańców gminy - Przydonica.	21
Wykres 11. Powierzchnia osuwisk w relacji do liczby mieszkańców gminy - Przydonica	21
Wykres 12. Udział bezrobotnych wśród wszystkich mieszkańców gminy - Rożnów	23

Wykres 13. Udział kradzieży z mienia i kradzieży z włamaniem wśród wszystkich mieszkańców gminy - Rożnów	23
Wykres 14. Udział osób objętych wsparciem z powodu niepełnosprawności wśród wszystkich mieszkańców gminy - Rożnów	24
Wykres 15. Powierzchnia osuwisk w relacji do liczby mieszkańców gminy - Rożnów	26
Wykres 16. Udział kradzieży mienia i kradzieży z włamaniem wśród wszystkich mieszkańców gminy - Tropie	27
Wykres 17. Udział nowych podmiotów gospodarczych w relacji do mieszkańców gminy - Tropie	28
Wykres 18. Długość sieci kanalizacyjnej w relacji do liczby mieszkańców - Tropie	29
Wykres 19. Wiek respondentów	125
Wykres 20. Płeć respondentów	126
Wykres 21. Miejsce zamieszkania respondentów	126
Wykres 22. Występowanie negatywnych zjawisk na terenie zamieszkania respondenta [%]	132
Wykres 23. Działania, które powinny zostać podjęte przez władze Gminy w celu eliminacji/ograniczenia negatywnych zjawisk [%].....	133
Wykres 24. Na jakich obszarach gminy działania z zakresu wsparcia rozwoju społecznego (np. ograniczenie ubóstwa, wsparcie ubogich rodzin, walka z patologiami społecznymi) są najbardziej potrzebne? (możliwość wyboru więcej niż jednego wskazania, brak sumowania do 100%)	134
Wykres 25. Na jakich obszarach gminy działania z zakresu wsparcia rozwoju gospodarczego (np. wzrostu produkcji, zmniejszenie bezrobocia, zwiększenie liczby przedsiębiorstw) są najbardziej potrzebne? (możliwość wyboru więcej niż jednego wskazania, brak sumowania do 100%)	135
Wykres 26. Na jakich obszarach gminy działania z zakresu modernizacji lub budowy nowej infrastruktury (np. infrastruktury drogowej, tj. chodniki, ulice, parkingi; mieszkaniowej, tj. odnowienie elewacji budynków, dostosowanie budynków do potrzeb osób niepełnosprawnych) są najbardziej potrzebne? (możliwość wyboru więcej niż jednego wskazania, brak sumowania do 100%).....	136